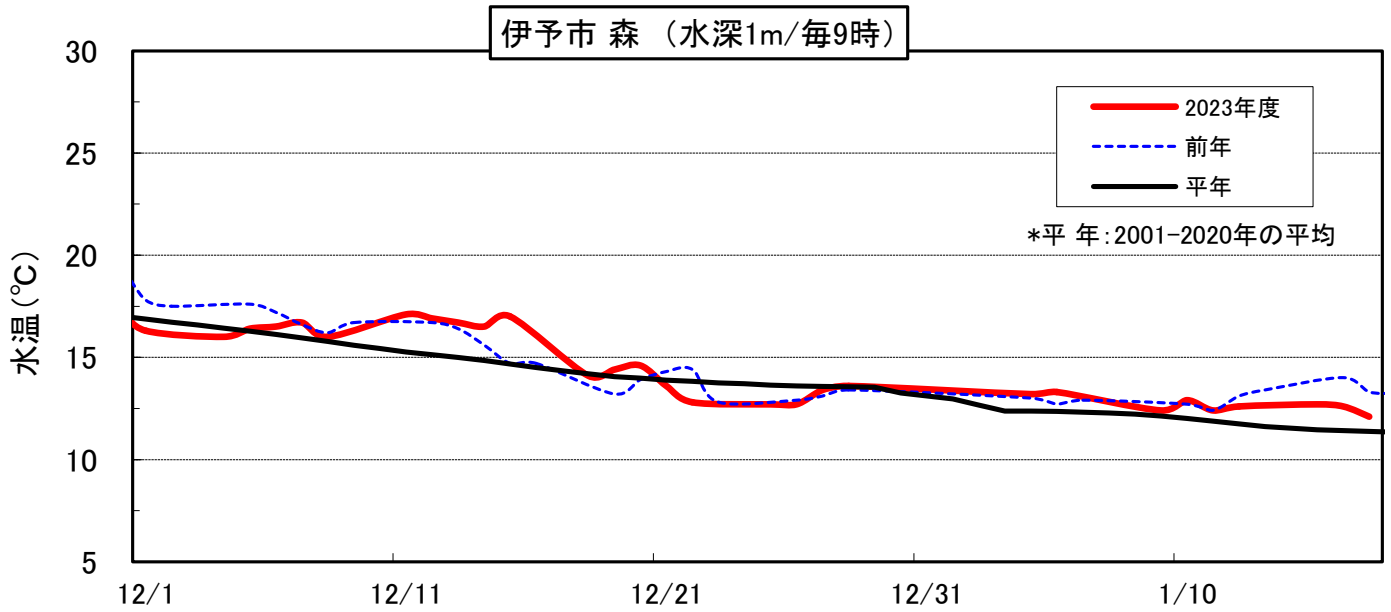


伊予灘 海況情報 令和6年1月号

愛媛県農林水産研究所水産研究センター

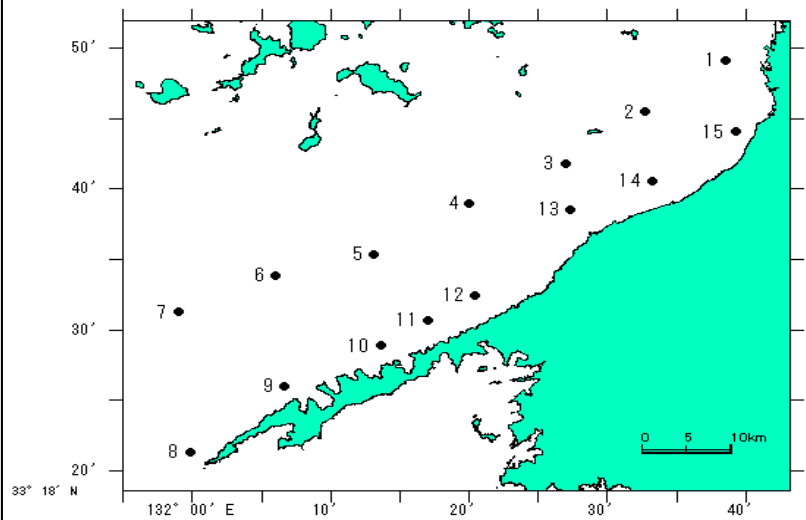
- 調査日: 令和6年1月15日、同18日
- 調査船: 愛媛県農林水産研究所水産研究センター 試験船「よしゅう」

1. 定置水温
 12月中旬は「かなり高め」に、12月下旬～1月上旬は「平年並み」～「やや高め」に推移しています。



2. 海況

- ・水温:
沿岸・沖合域ともに全層で「やや高め」。
- ・塩分:
沿岸域は0～20m層で「平年並み」、
50～75mで「やや高め」。
沖合域は0m層で「平年並み」、
10～50mで「やや高め」。
- ・透明度:
沿岸・沖合域ともに「平年並み」。

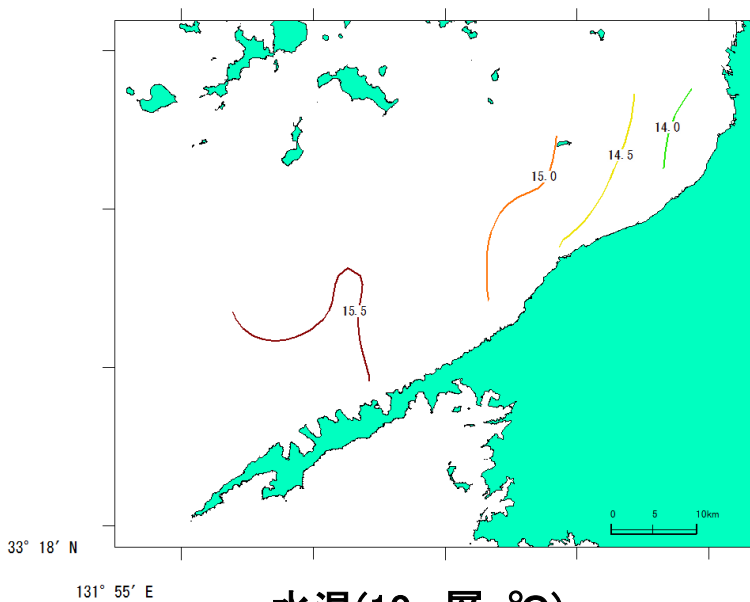


調査地点

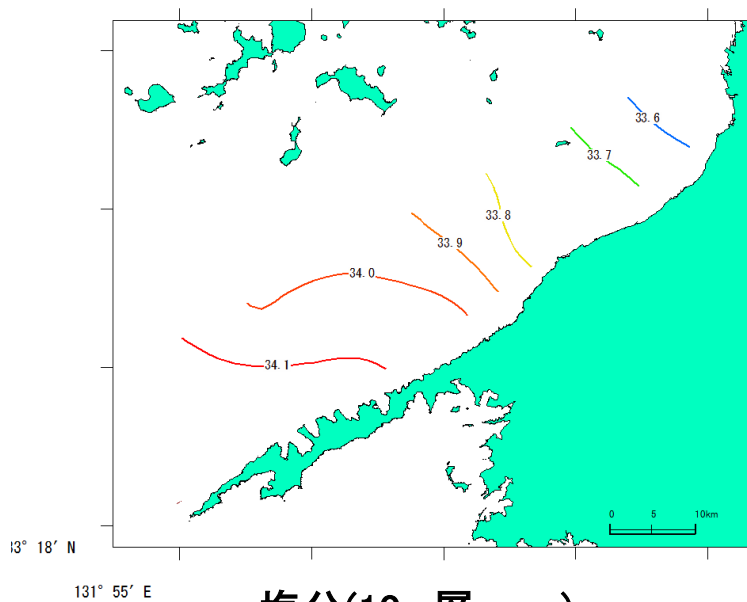
表1 海域別平均値

平年値は、平成3年(1991)から令和2年(2020)の30年平均値です。

| 項目 | 海域 | 沿岸域(Stn.8-15) | | | | 沖合域(Stn.1-7) | | | |
|----------|-----|---------------|------|------|-----|--------------|------|------|-----|
| | | 平均値 | 平年差 | 前年差 | 前月差 | 平均値 | 平年差 | 前年差 | 前月差 |
| 水温 °C | 0m | 15.05 | 1.25 | 0.29 | - | 15.15 | 1.23 | 0.51 | - |
| | 10m | 15.04 | 1.14 | 0.26 | - | 15.14 | 1.15 | 0.51 | - |
| | 20m | 15.24 | 1.17 | 0.38 | - | 15.11 | 1.12 | 0.51 | - |
| | 50m | 15.55 | 1.26 | 0.48 | - | 15.32 | 1.19 | 0.71 | - |
| | 75m | 15.80 | 1.02 | 0.33 | - | | | | |
| 透明度(m) | | 10.1 | -0.2 | -1.4 | - | 9.6 | -1.1 | -2.8 | - |
| 塩分 | 0m | 33.95 | 0.14 | 0.38 | - | 33.84 | 0.25 | 0.47 | - |
| | 10m | 33.96 | 0.13 | 0.40 | - | 33.84 | 0.22 | 0.46 | - |
| | 20m | 34.02 | 0.14 | 0.44 | - | 33.85 | 0.22 | 0.47 | - |
| | 50m | 34.13 | 0.19 | 0.44 | - | 33.94 | 0.23 | 0.49 | - |
| | 75m | 34.20 | 0.12 | 0.40 | - | | | | |

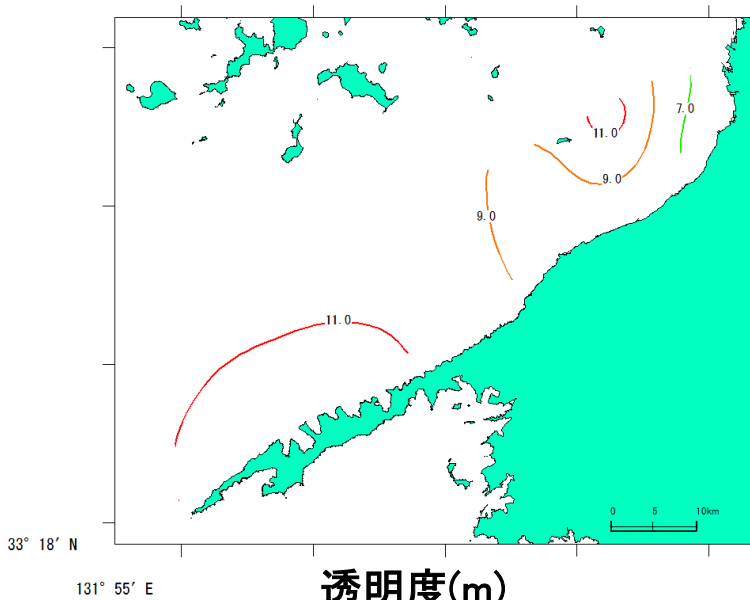


水温(10m層・°C)

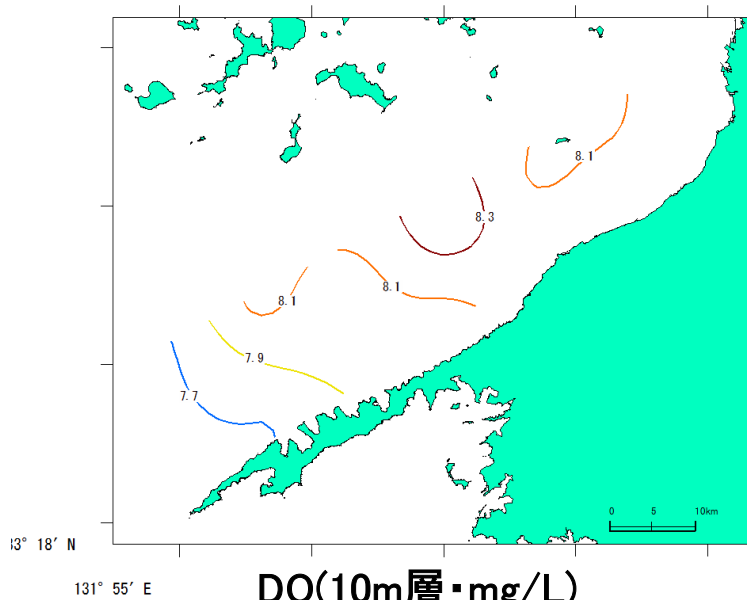


塩分(10m層・psu)

3. DO情報



透明度(m)



DO(10m層・mg/L)