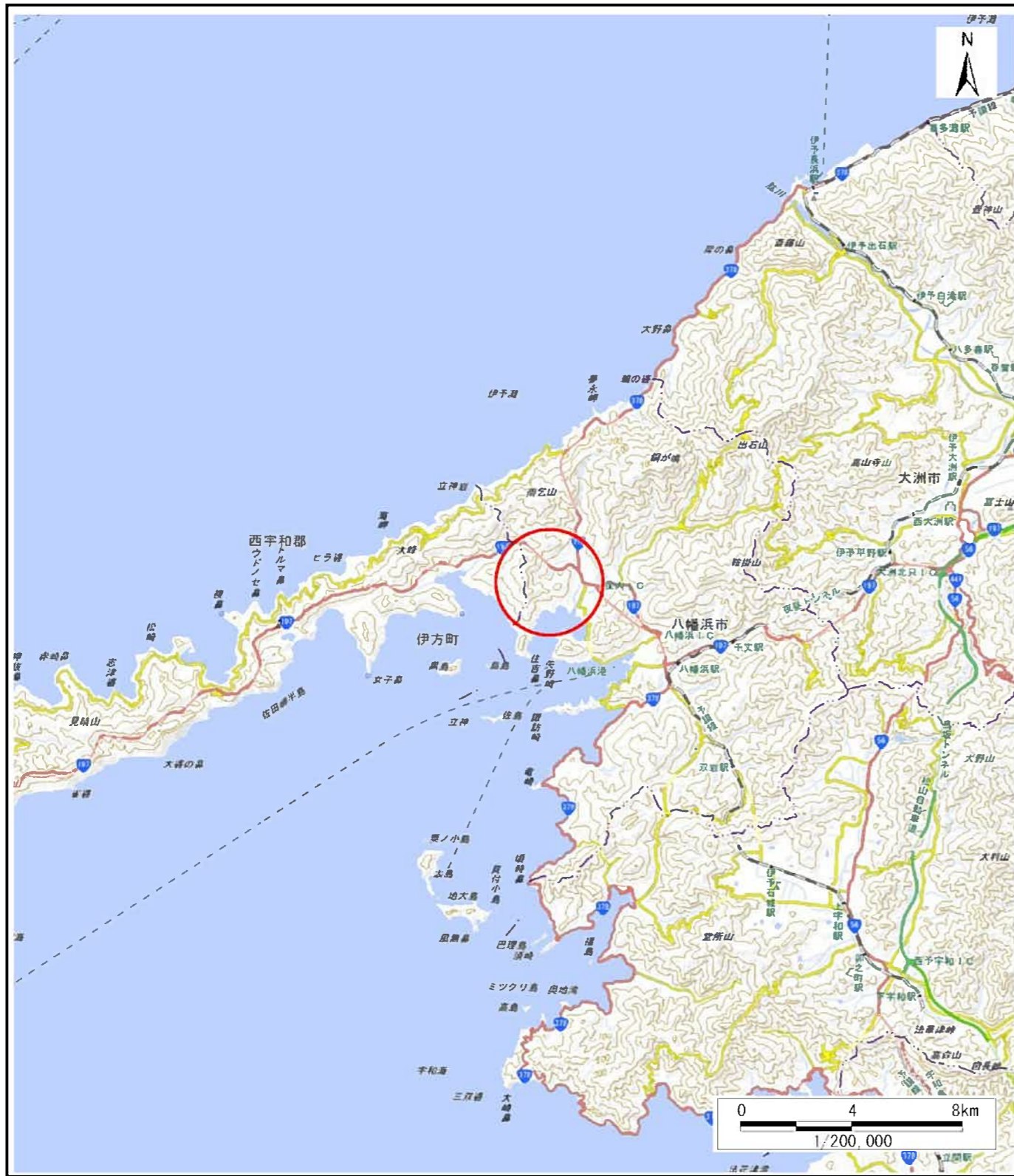
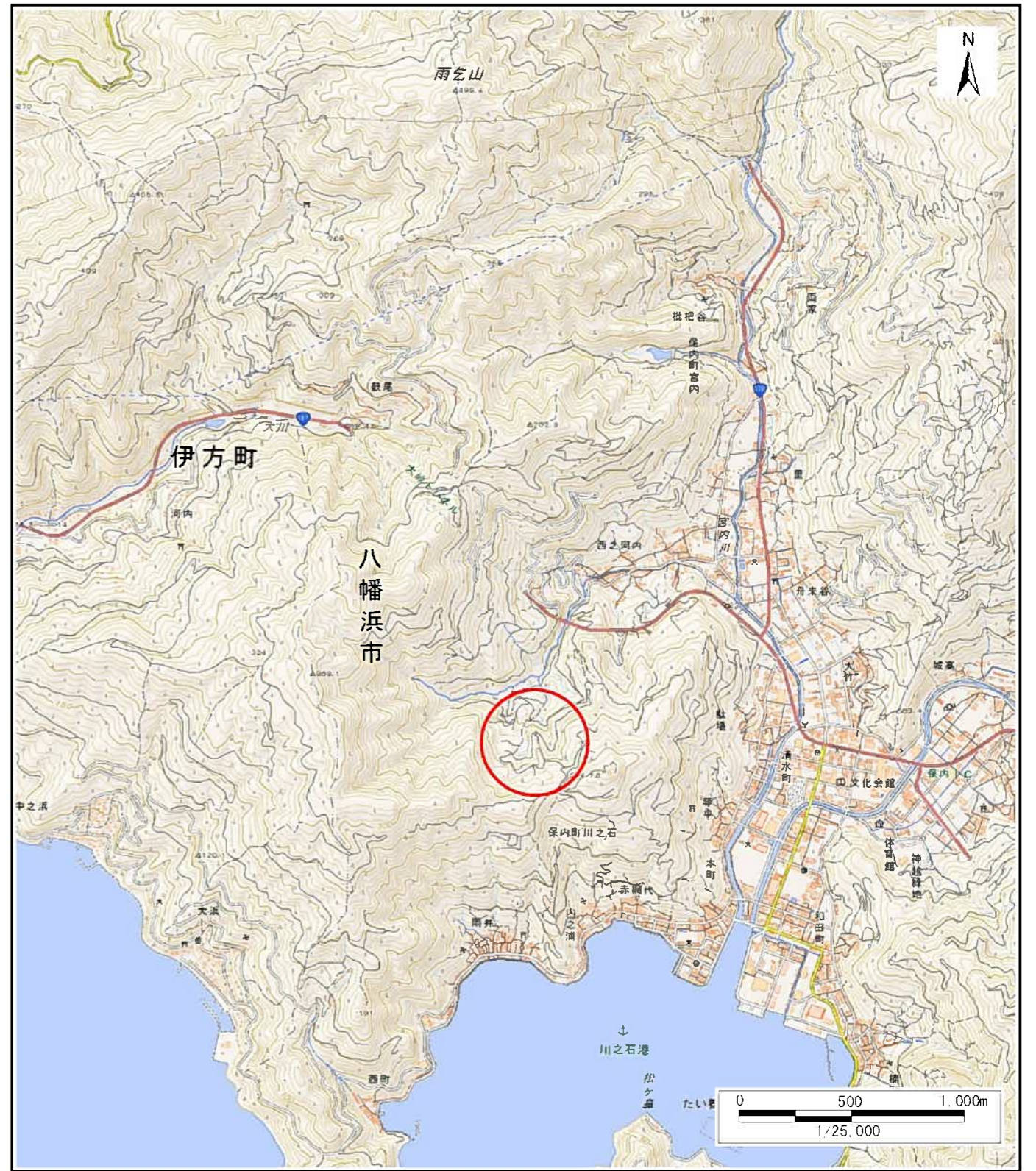


土砂災害警戒区域等の指定の公示に係る図書(その1)



(1/200,000)

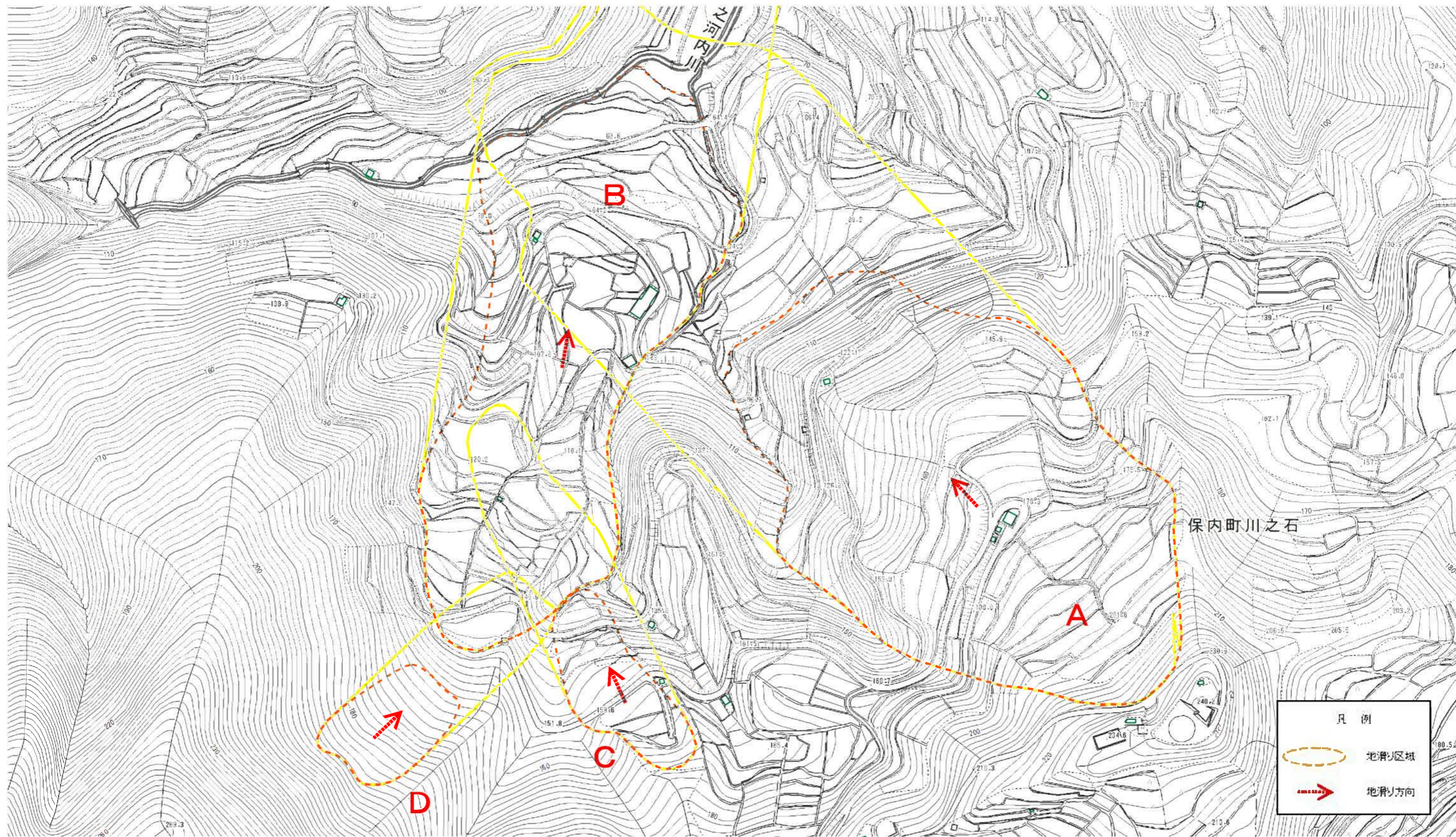


(1/25,000)

様式-1(地)
土砂災害警戒区域・土砂災害特別警戒区域
位置図

自然現象の種類	地滑り
箇所番号	441-J-530
箇所名	雨井北
地滑り区域名	A, B, C, D
所在地	八幡浜市保内町川之石

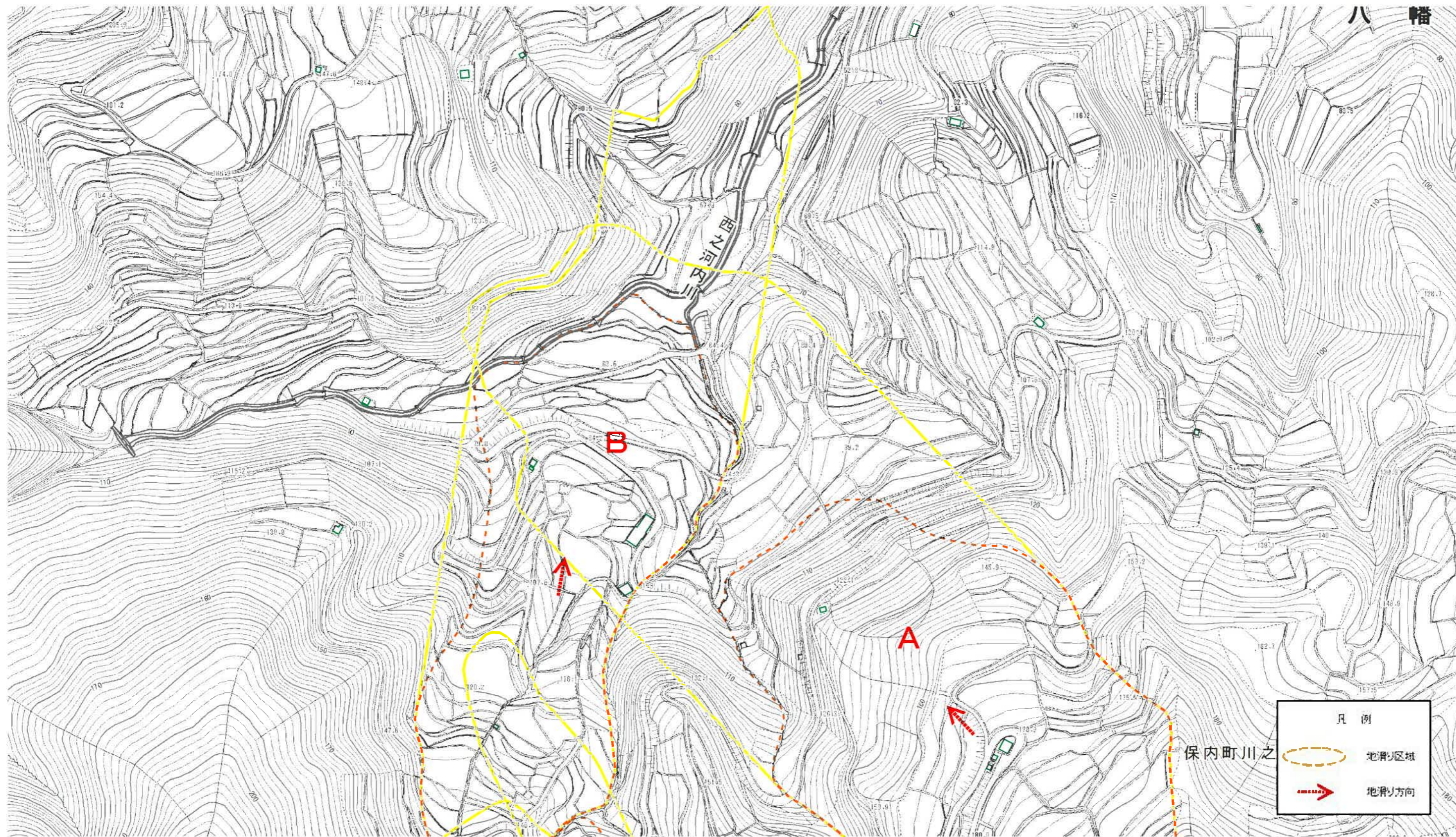
土砂災害警戒区域等の指定の公示に係る図書(その2)




0 25 50 100 150 200 m

様式-2(地) 土砂災害警戒区域・土砂災害特別警戒区域 区域図	土砂災害防止法施行令第二条の基準に該当する区域(土砂災害警戒区域)		N 縮尺 1:2,500	自然現象の種類 地滑り	箇所番号 441-J-530	箇所名 雨井北
	土砂災害防止法施行令第三条の基準に該当する区域(土砂災害特別警戒区域)			告示番号 愛媛県告示第47号	地滑り区域名 A,B,C,D	所在地 八幡浜市保内町川之石
				告示年月日 令和3年1月15日		

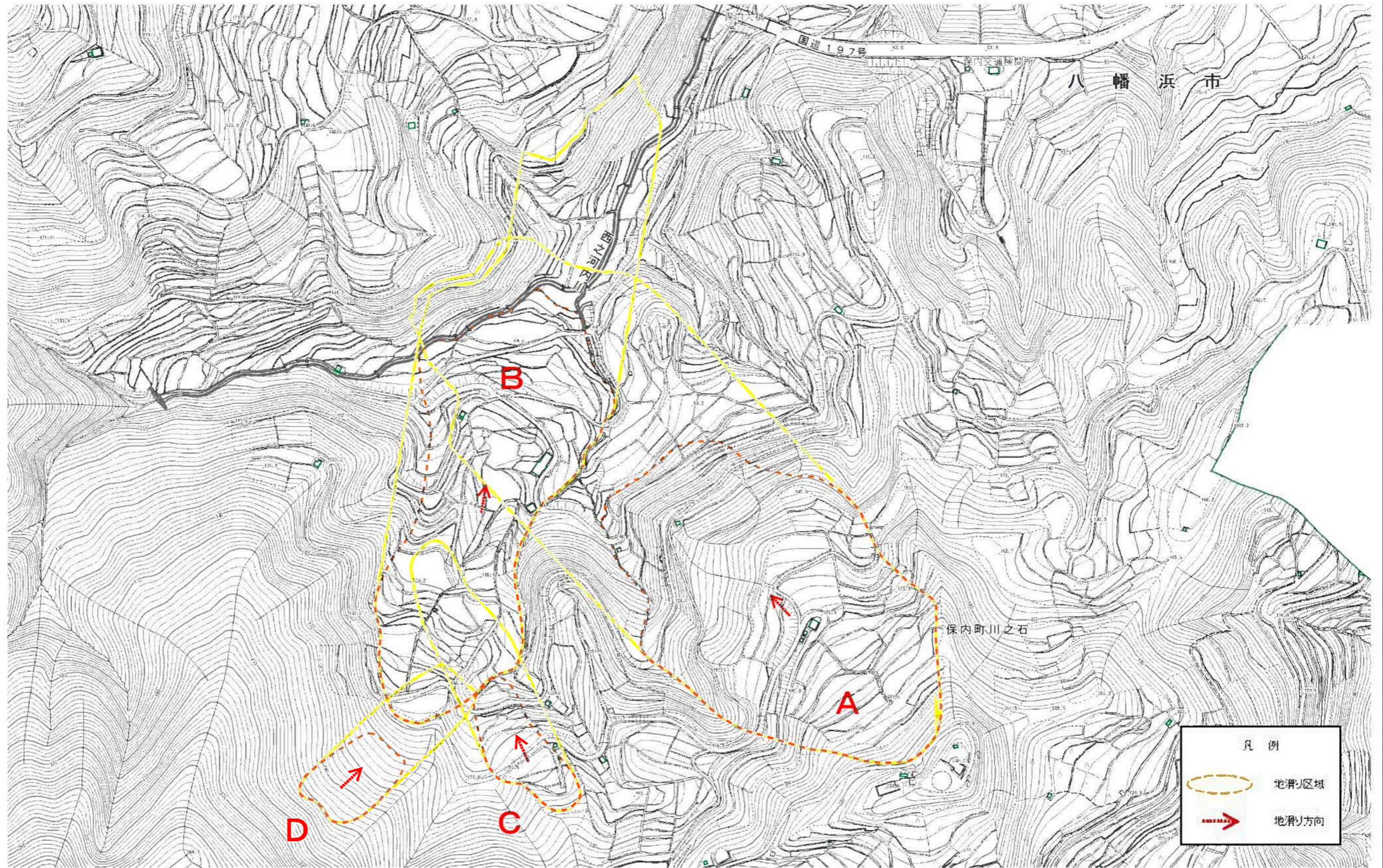
土砂災害警戒区域等の指定の公示に係る図書(その2)



様式-2(地)
土砂災害警戒区域・土砂災害特別警戒区域
区域図

土砂災害防止法施行令第二条の基準に該当する区域(土砂災害警戒区域)	 縮尺 1:2,500	自然現象の種類	地滑り	箇所番号	441-J-530	箇所名	雨井北
		告示番号	愛媛県告示第47号	地滑り区域名	A,B		
		告示年月日	令和3年1月15日	所在地	八幡浜市保内町川之石		

参考資料



0 35 70 140 210 280 m

参考資料：(全体図)	土砂災害防止法施行令第二条の基準に該当する区域(土砂災害警戒区域)		N 縮尺 1:3,500	自然現象の種類	地滑り	箇所番号	441-J-530	箇所名	雨井北
	土砂災害防止法施行令第三条の基準に該当する区域(土砂災害特別警戒区域)			告示番号	愛媛県告示第47号	地滑り区域名	A,B,C,D		
				告示年月日	令和3年1月15日	所在地	八幡浜市保内町川之石		