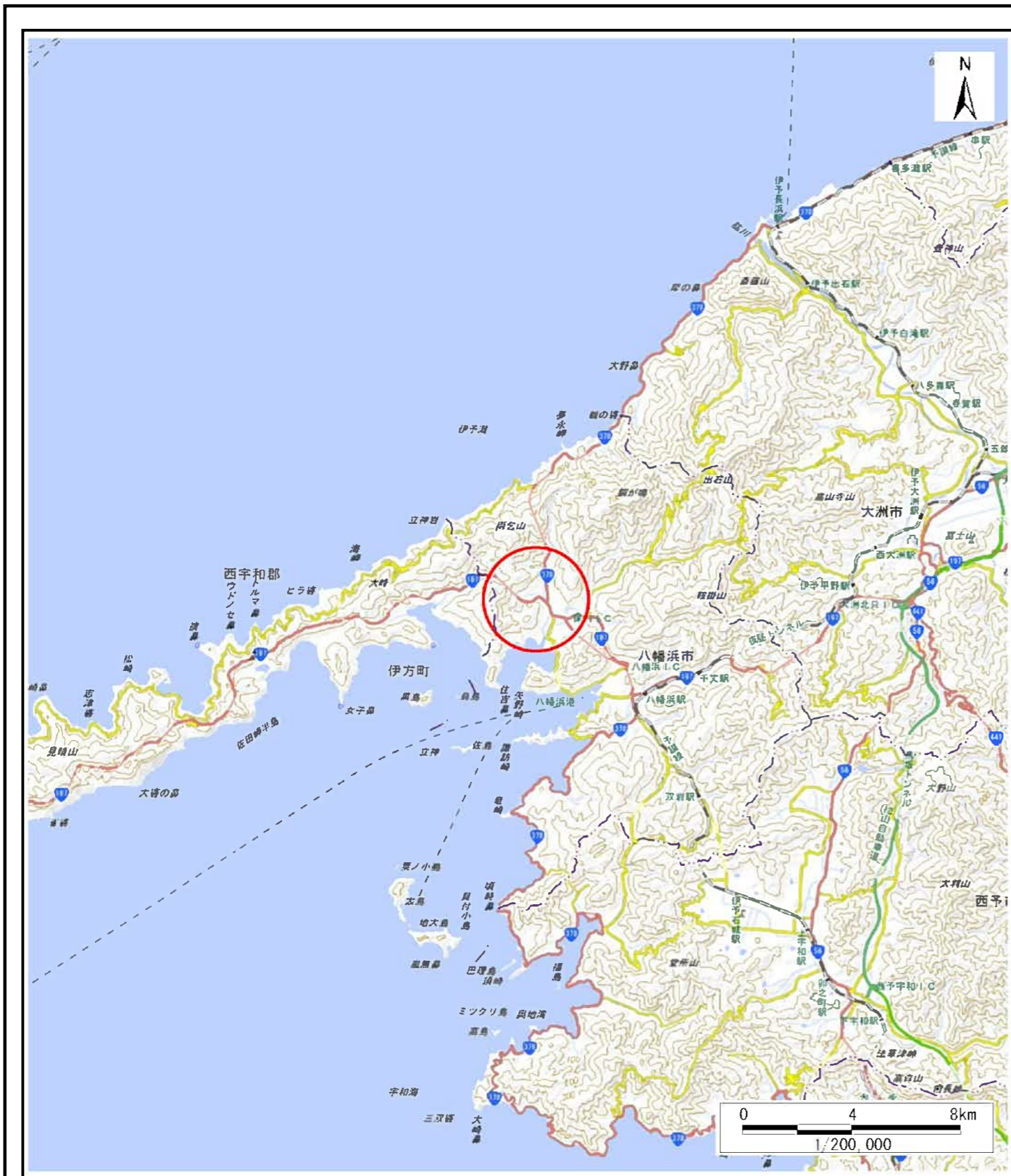
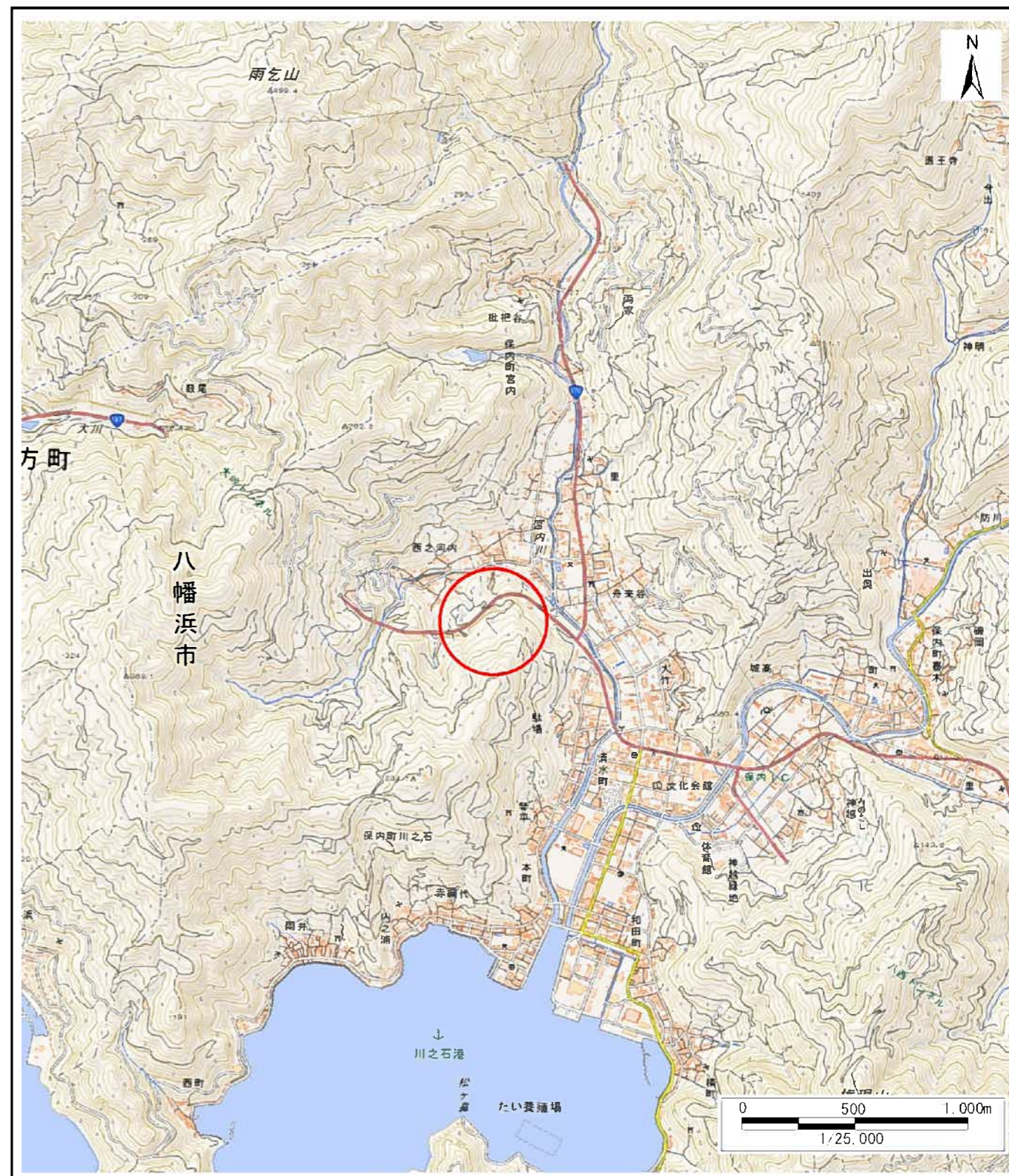


土砂災害警戒区域等の指定の公示に係る図書(その1)



(1/200,000)



(1/25,000)

様式-1(地)  
土砂災害警戒区域・土砂災害特別警戒区域  
位置図

自然現象の種類

地滑り

箇所番号

441-J-330

箇所名

駄場西

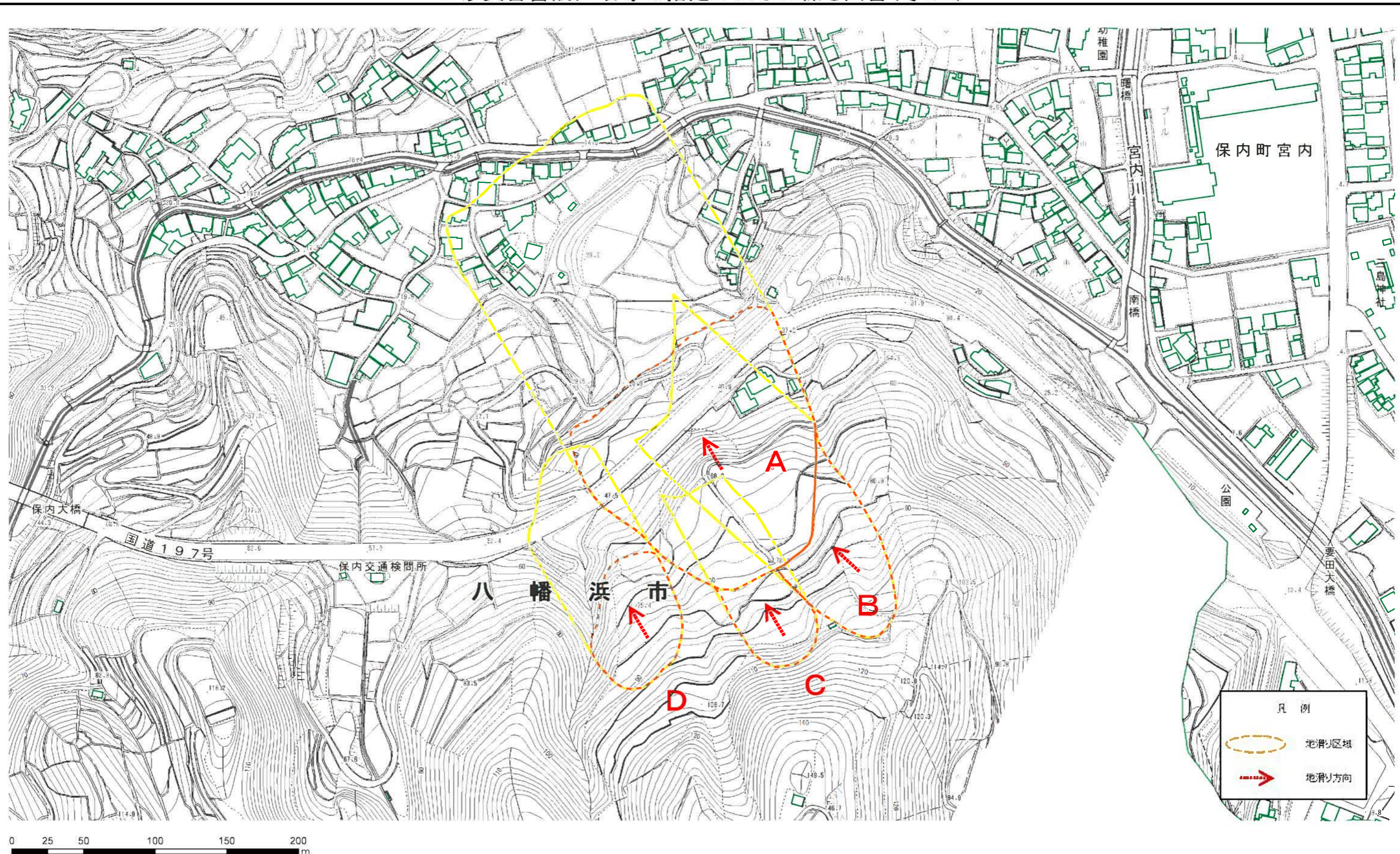
地滑り区域名

A, B, C, D

所在地

八幡浜市保内町宮内

土砂災害警戒区域等の指定の公示に係る図書(その2)



様式-2(地)  
土砂災害警戒区域・土砂災害特別警戒区域  
区域図

土砂災害防止法施行令第二条の基準に該当する区域(土砂災害警戒区域)  
土砂災害防止法施行令第三条の基準に該当する区域(土砂災害特別警戒区域)

縮尺  
1:2,500

自然現象の種類  
告示番号  
告示年月日

地滑り  
愛媛県告示第47号  
令和3年1月15日

箇所番号  
441-J-330  
地滑り区域名  
A,B,C,D  
所在地  
八幡浜市保内町宮内

箇所名  
駄場西