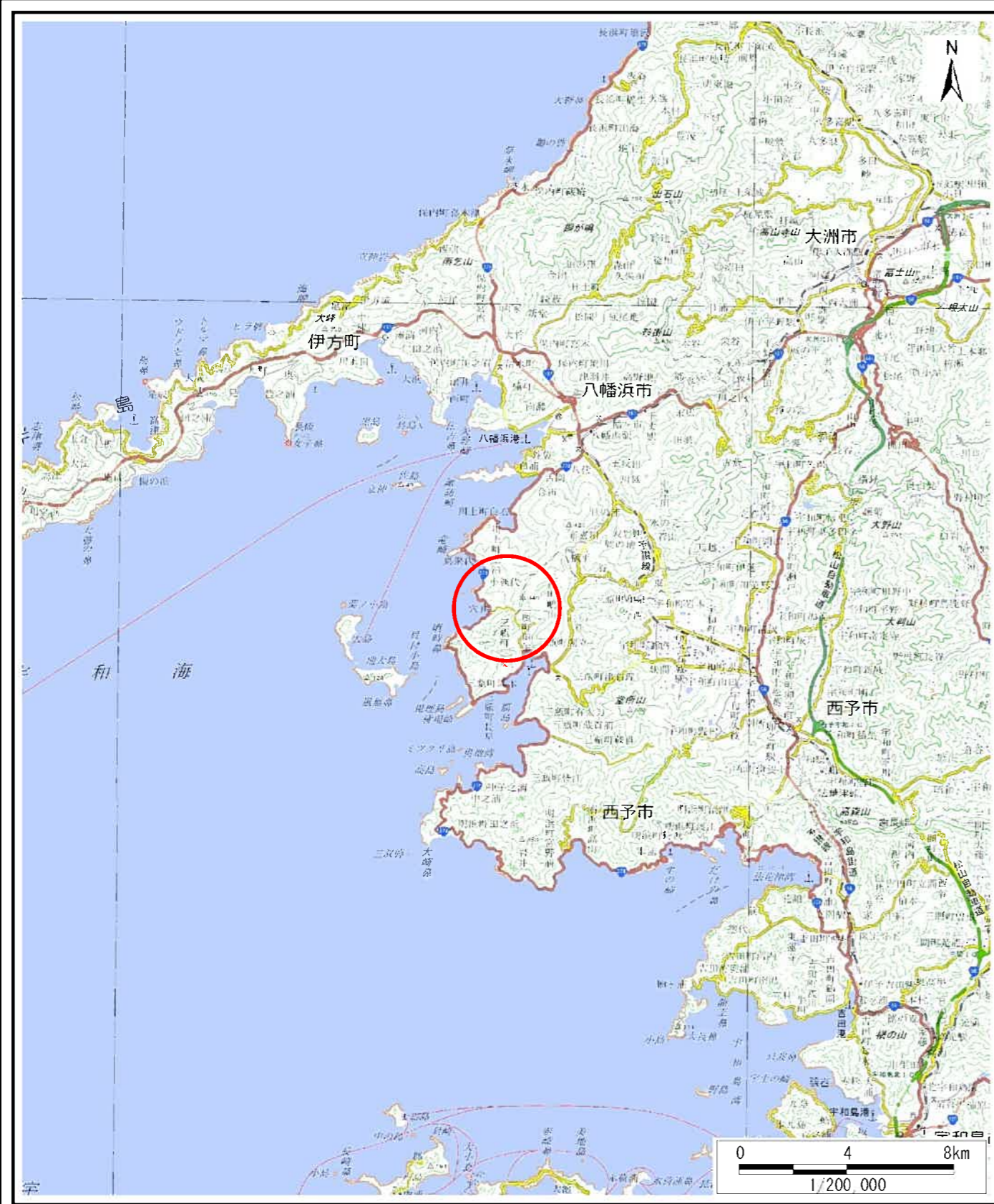
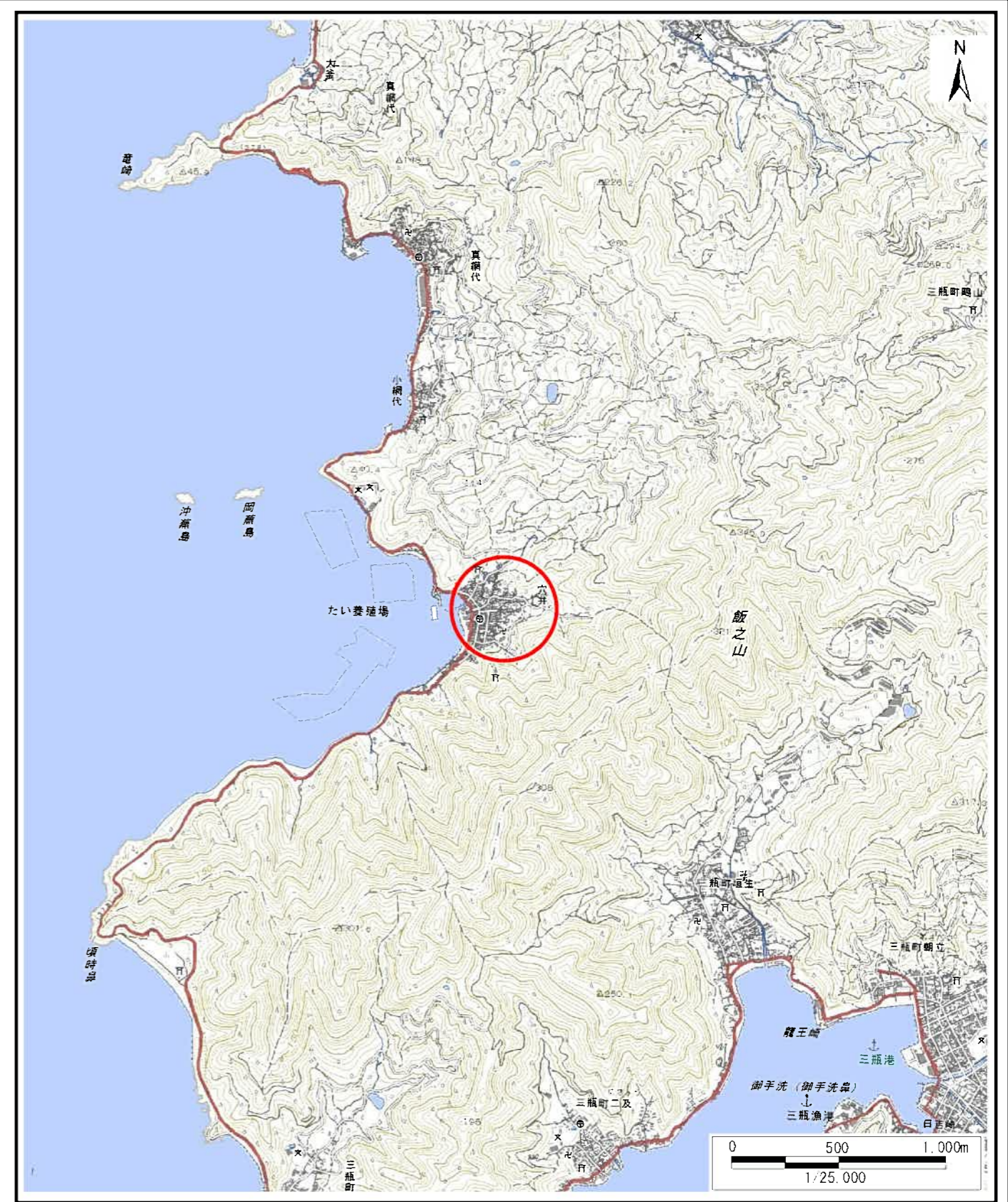


土砂災害警戒区域等の指定の公示に係る図書（その1）



(1/200,000)



(1/25,000)

様式-1(土)
土砂災害警戒区域・土砂災害特別警戒区域
位置図

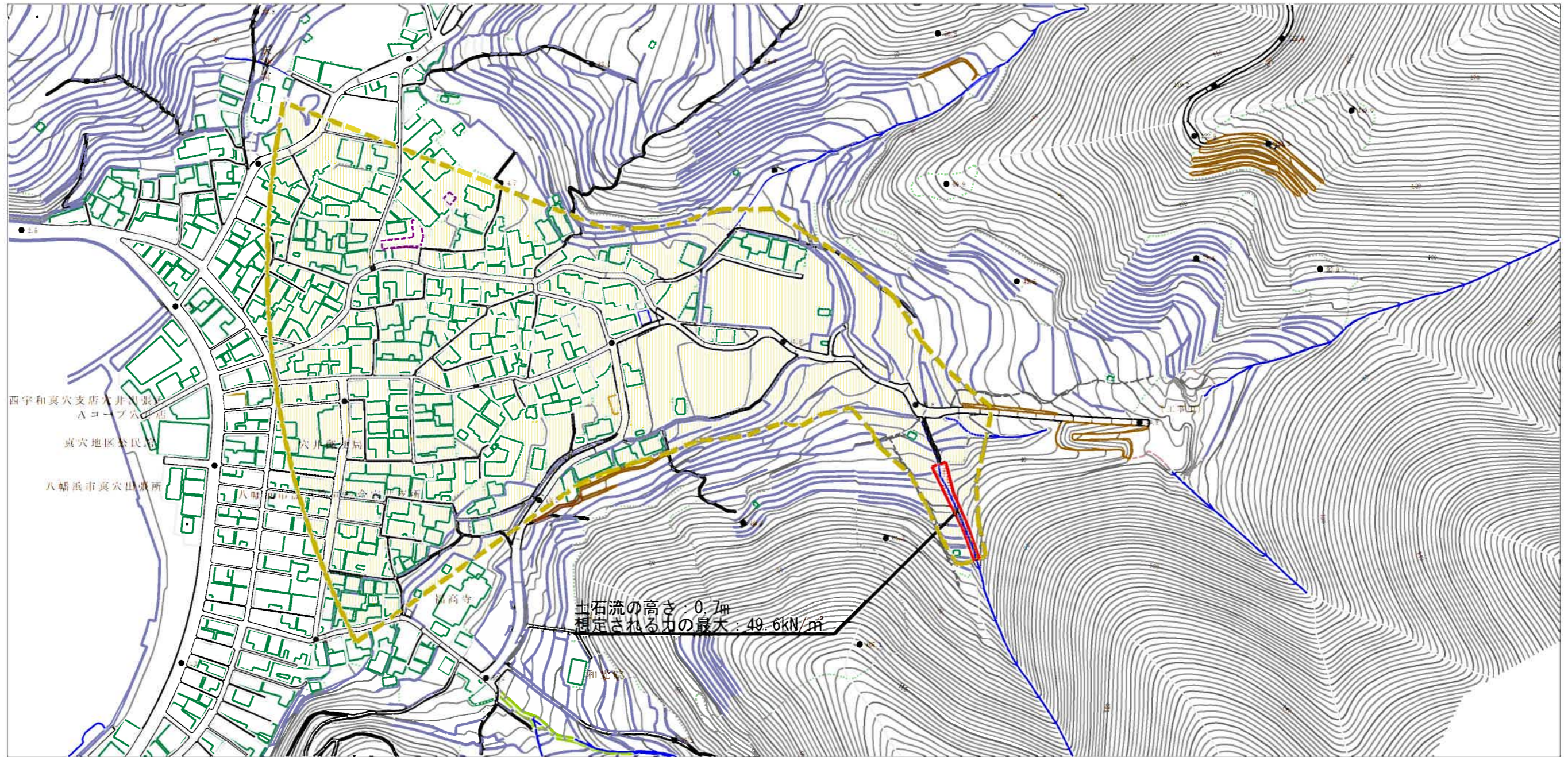
自然現象の種類 土石流

渓流番号 204-1115-2

渓流名 中浦川

所在地 八幡浜市穴井

土砂災害警戒区域等の指定の公示に係る図書（その2）



様式-2 (土) 土砂災害警戒区域・土砂災害特別警戒区域 区域図	土砂災害防止法施行令第2条の基準に該当する区域		N 縮尺 1:2,500	自然現象 の種類	土石流	溪流番号	204-1115-2
	土砂災害防止 法施行令第3条 の基準に該当 する区域			告示番号	愛媛県告示第48号	溪流名	中浦川
	それ以外の区域			告示年月日	令和3年1月15日	所在地	八幡浜市穴井