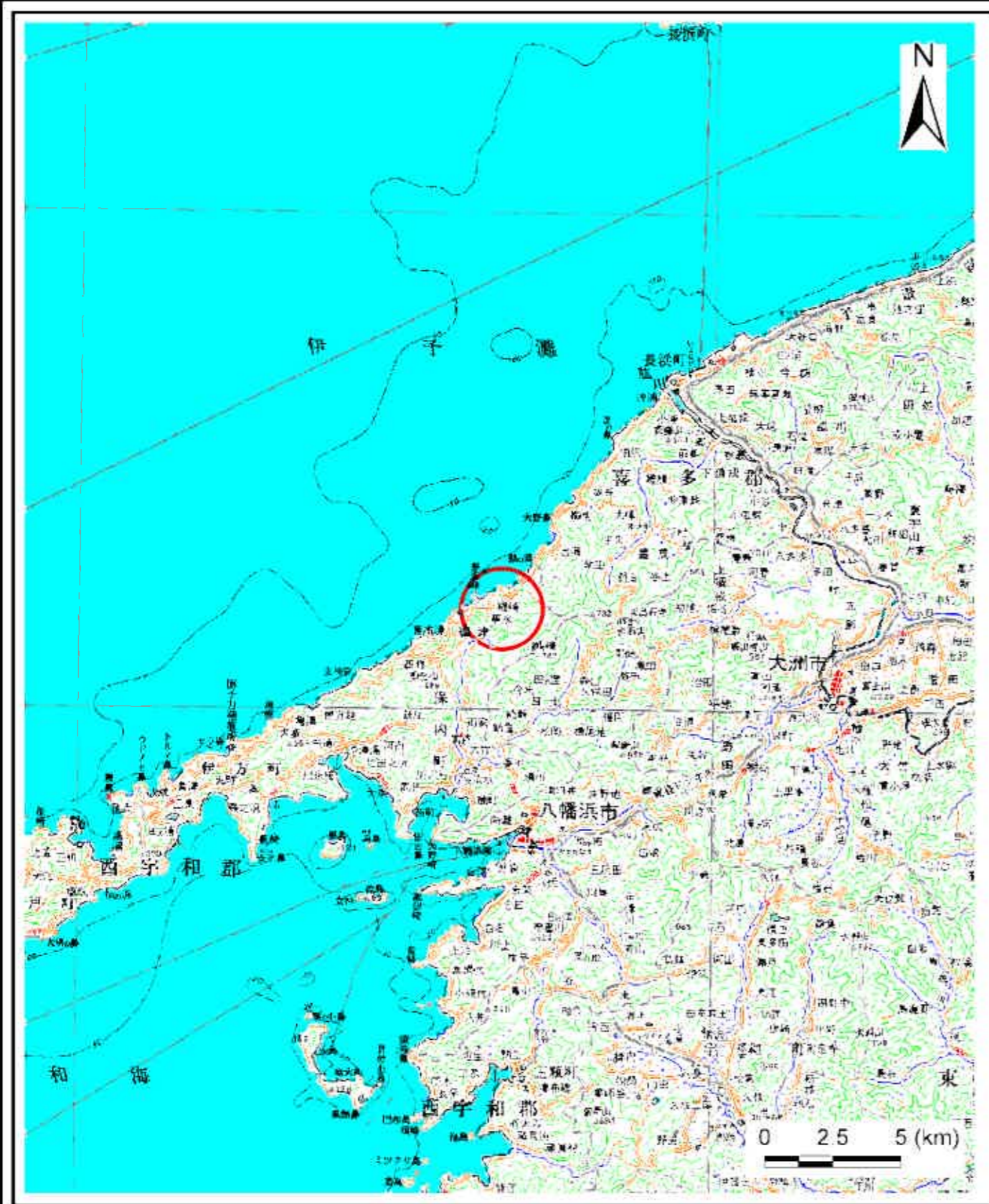
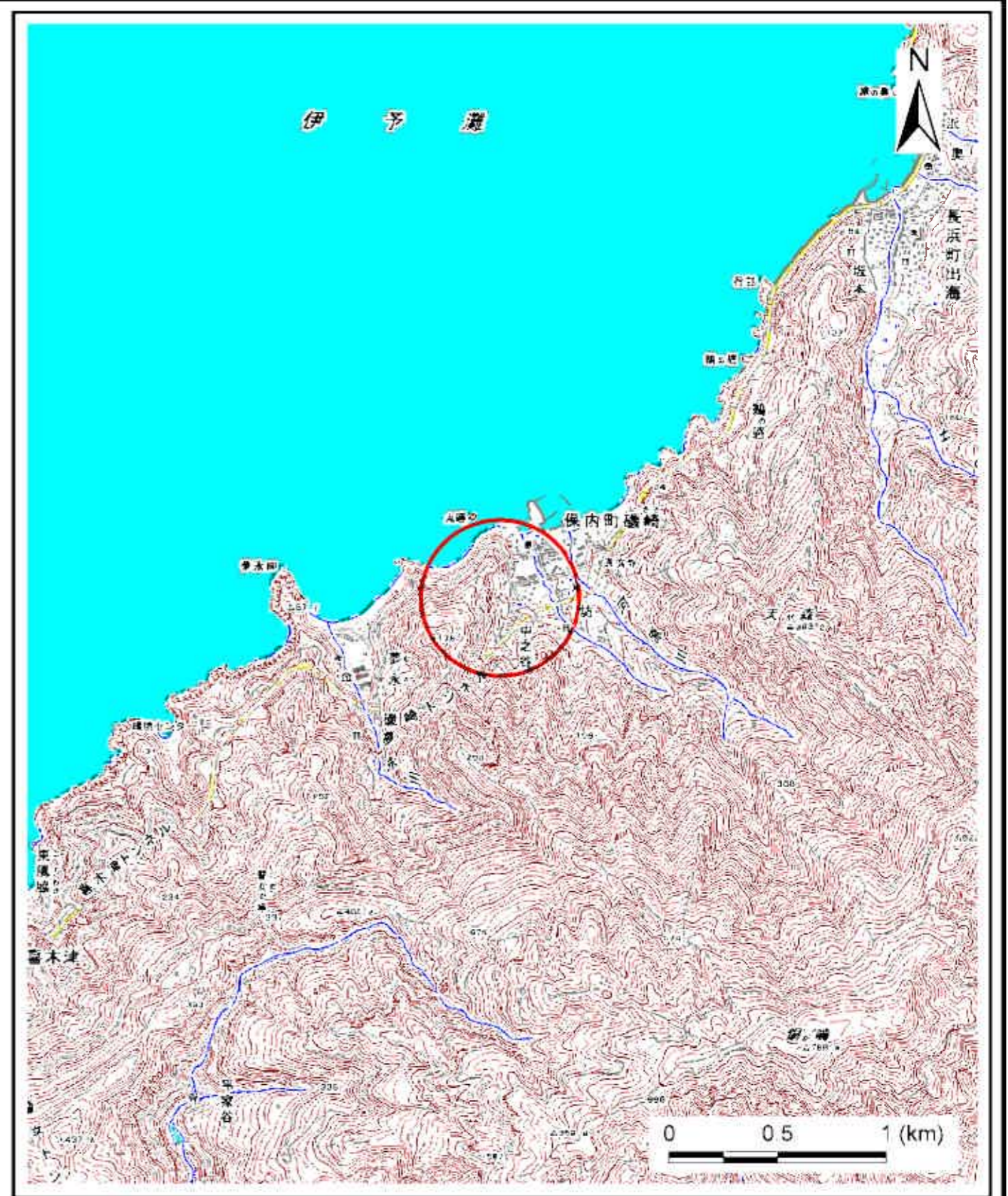


土砂災害警戒区域等の指定の公示に係る図書（その1）



(1/200,000)



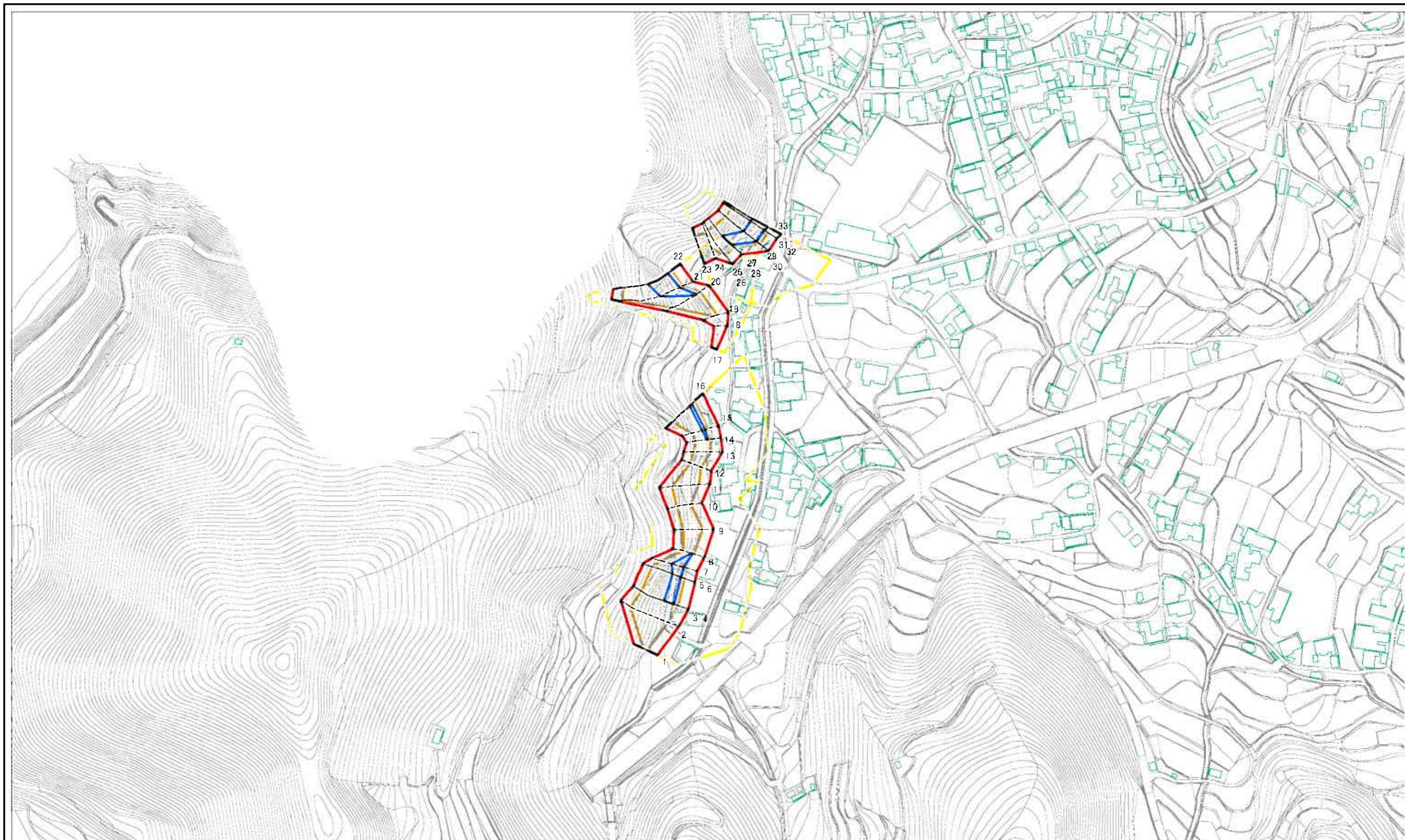
(1/25,000)

様式-1 (急)
土砂災害警戒区域・土砂災害特別警戒区域 位置図

自然現象の種類	急傾斜地の崩壊
箇所番号	441-I-122(2)
箇所名	中之谷
所在地	八幡浜市保内町磯崎

この地図は、国土地理院長の承認を得て、同院発行の数値地図200000（地図画像）及び数値地図25000（地図画像）を複製したものである。（承認番号 平25四復、第60号） 許可なく複製を禁ずる。

土砂災害警戒区域等の指定の公示に係る図書(その2)



0 25 50 100
m

図中の数字は横断測線番号を示す

様式-2(急)
土砂災害警戒区域・土砂災害特別警戒区域
区域図(その1)

土砂災害防止法施行令第二条の基準に該当する区域		N	自然現象の種類	急傾斜地の崩壊	箇所番号	44-1-122(2)
土砂災害防止法施行令第三条の基準に該当する区域			告示番号	愛媛県告示第335号	箇所名	中之谷
土砂等の堆積の高さが5mを超える区域		縮尺	告示年月日	平成28年3月25日	所在地	八幡浜市保内町磯崎
それ以外の区域		1:2,500				