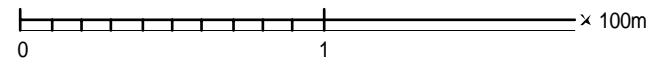
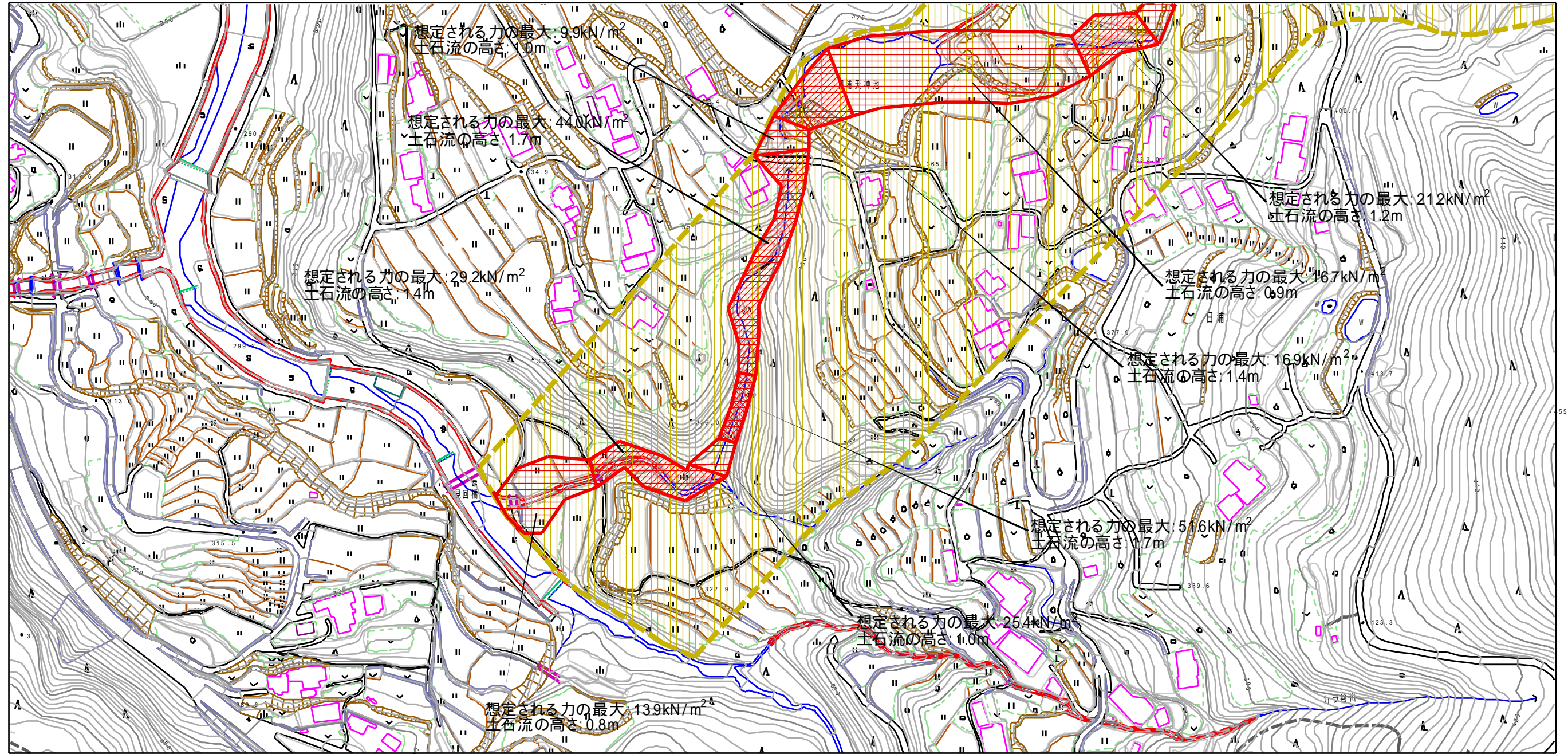


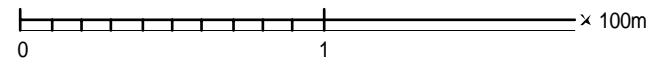
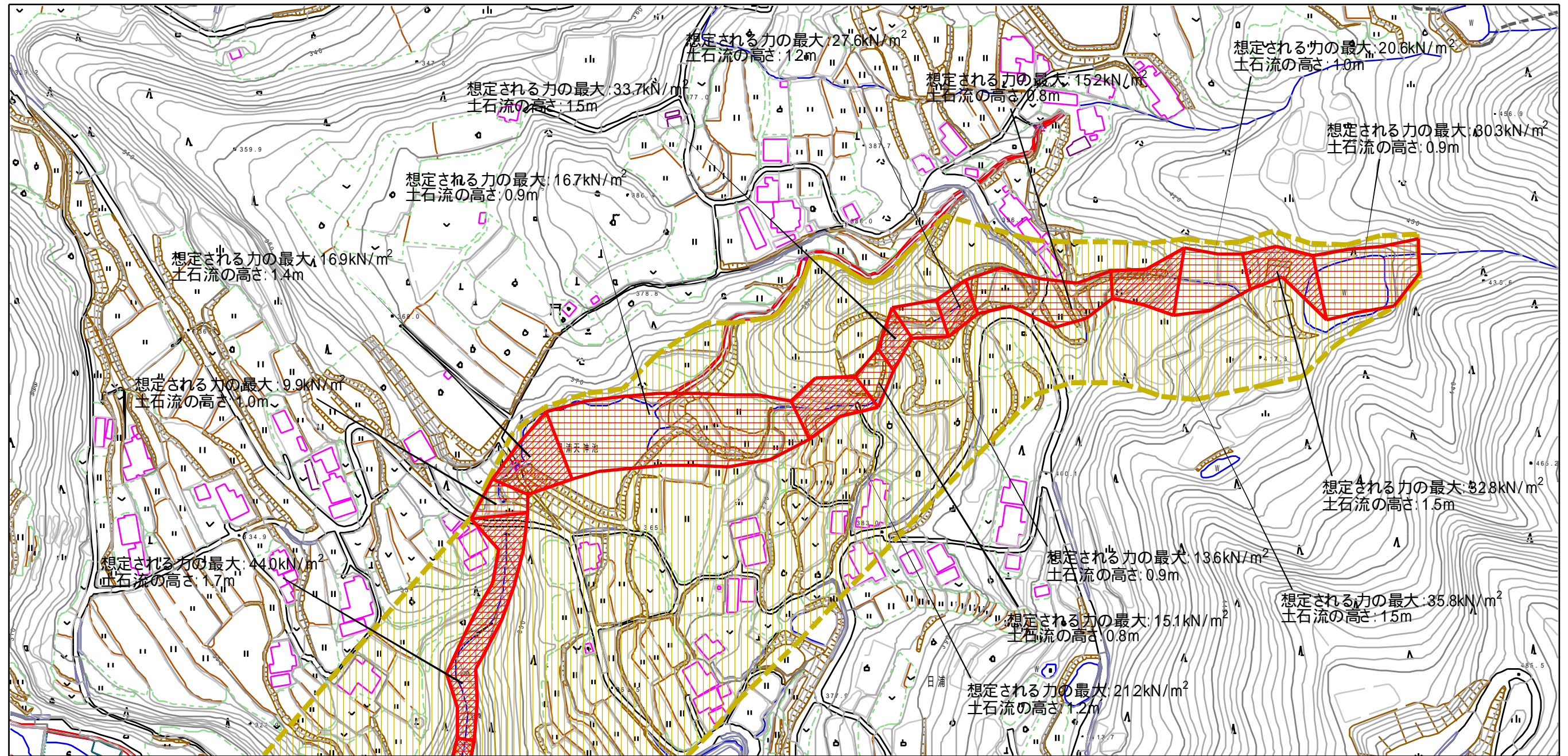
土砂災害警戒区域等の指定の公示に係る図書（その2）



様式 - 2 (土) 土砂災害警戒区域・土砂災害特別警戒区域 区域図	土砂災害防止法施行令第二条の基準に該当する区域 (土砂災害警戒区域)		自然現象 の種類	土石流	溪流番号	362-48
	土砂災害防止法施行令第三条の基準に該当する区域 (土砂災害特別警戒区域)			告示番号	愛媛県告示第546号	溪流名
	その他の区域		告示年月日	平成19年3月27日	所在地	東市河之内日浦

縮尺 1:2,500

土砂災害警戒区域等の指定の公示に係る図書 (その2)



様式 - 2 (土) 土砂災害警戒区域・土砂災害特別警戒区域 区域図	土砂災害防止法施行令第二條の基準に該当する区域 (土砂災害警戒区域)		自然現象 の種類	土石流	溪流番号 362-48	
	土砂災害防止 法施行令第三 條の基準に該 当する区域 (土砂災害特別 警戒区域)					縮尺 1:2,500
	その他の区域		告示番号	愛媛県告示第546号	溪流名	
			告示年月日	平成19年3月27日	所在地	東温市河之内日浦