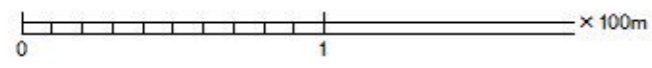

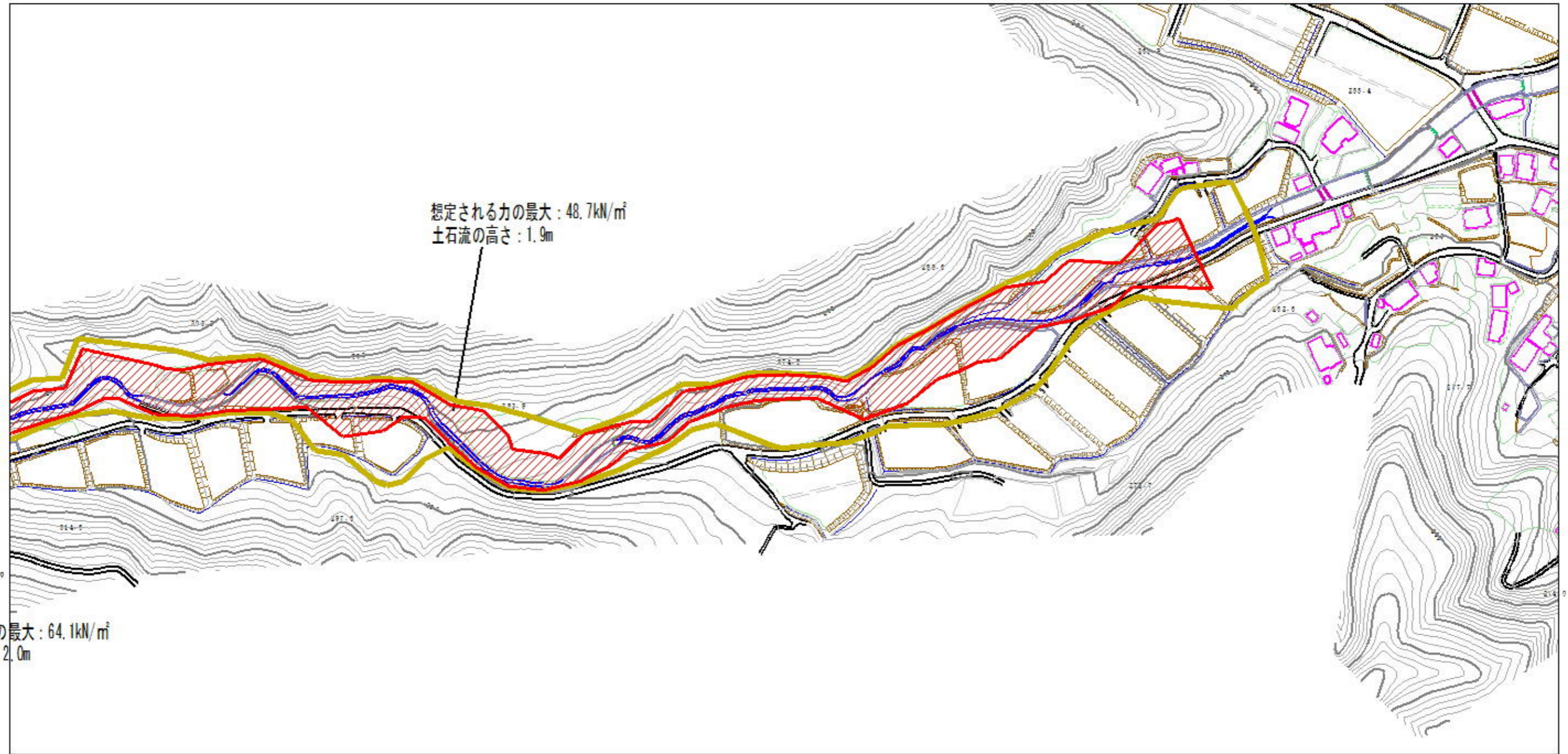


土砂災害警戒区域等の指定の公示に係る図書（その2）



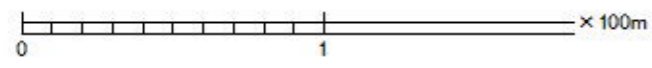
様式-2(土) 土砂災害警戒区域・土砂災害特別警戒区域 区域図	土砂災害防止法施行令第2条の基準に該当する区域		N 縮尺 1:2,500	自然現象の種類	土石流	溪流番号	463-1137
	土砂災害防止法施行令第3条の基準に該当する区域			告示番号	愛媛県告示第1507号	溪流名	鶯谷川
	その他の区域			告示年月日	平成24年12月18日	所在地	西予市野村町烏鹿野

土砂災害警戒区域等の指定の公示に係る図書（その2）



想定される力の最大：64.1kN/m²
土石流の高さ：2.0m

想定される力の最大：48.7kN/m²
土石流の高さ：1.9m



様式-2(土) 土砂災害警戒区域・土砂災害特別警戒区域 区域図	土砂災害防止法施行令第2条の基準に該当する区域		N 縮尺 1:2,500	自然現象の種類	土石流	渓流番号	463-1137
	土砂災害防止法施行令第3条の基準に該当する区域			告示番号	愛媛県告示第1507号	渓流名	鶯谷川
	その他の区域			告示年月日	平成24年12月18日	所在地	西予市野村町烏鹿野