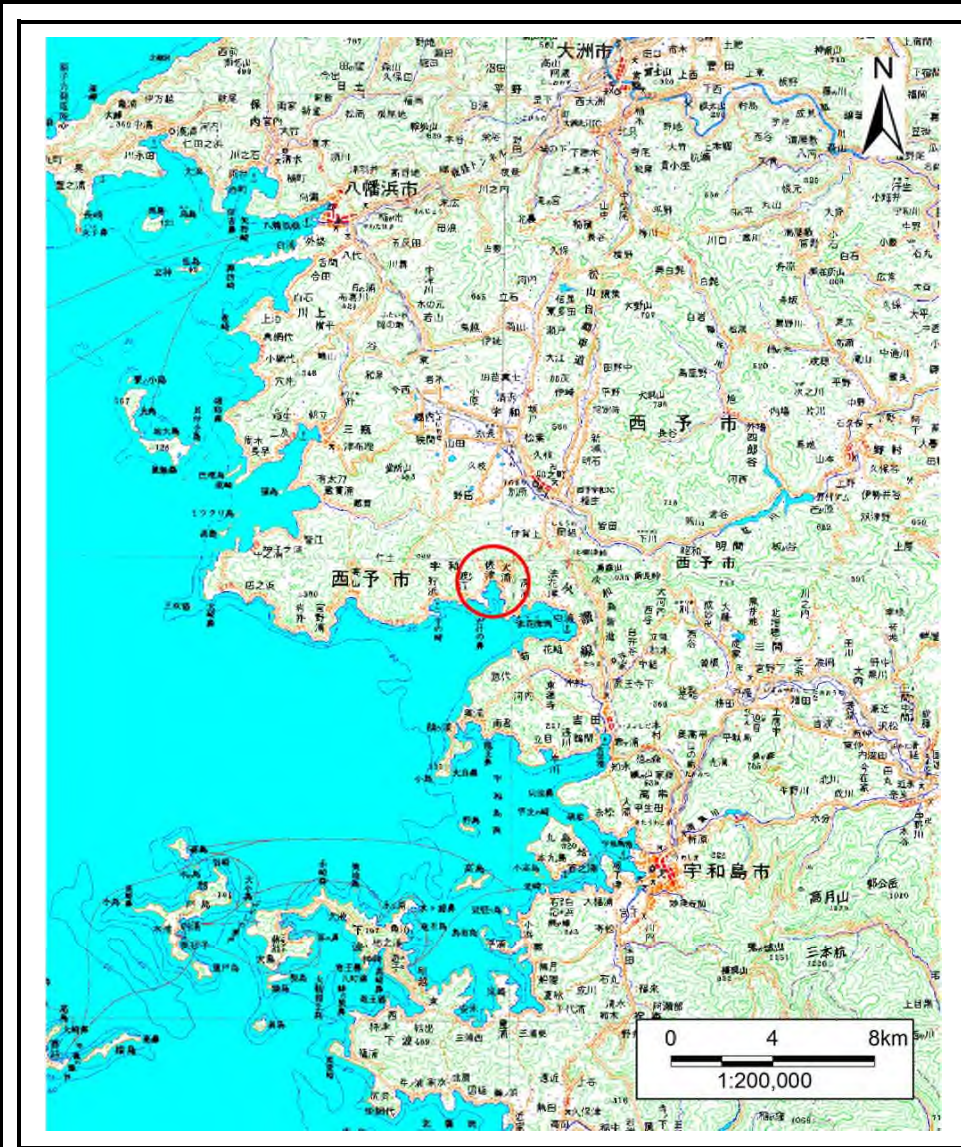
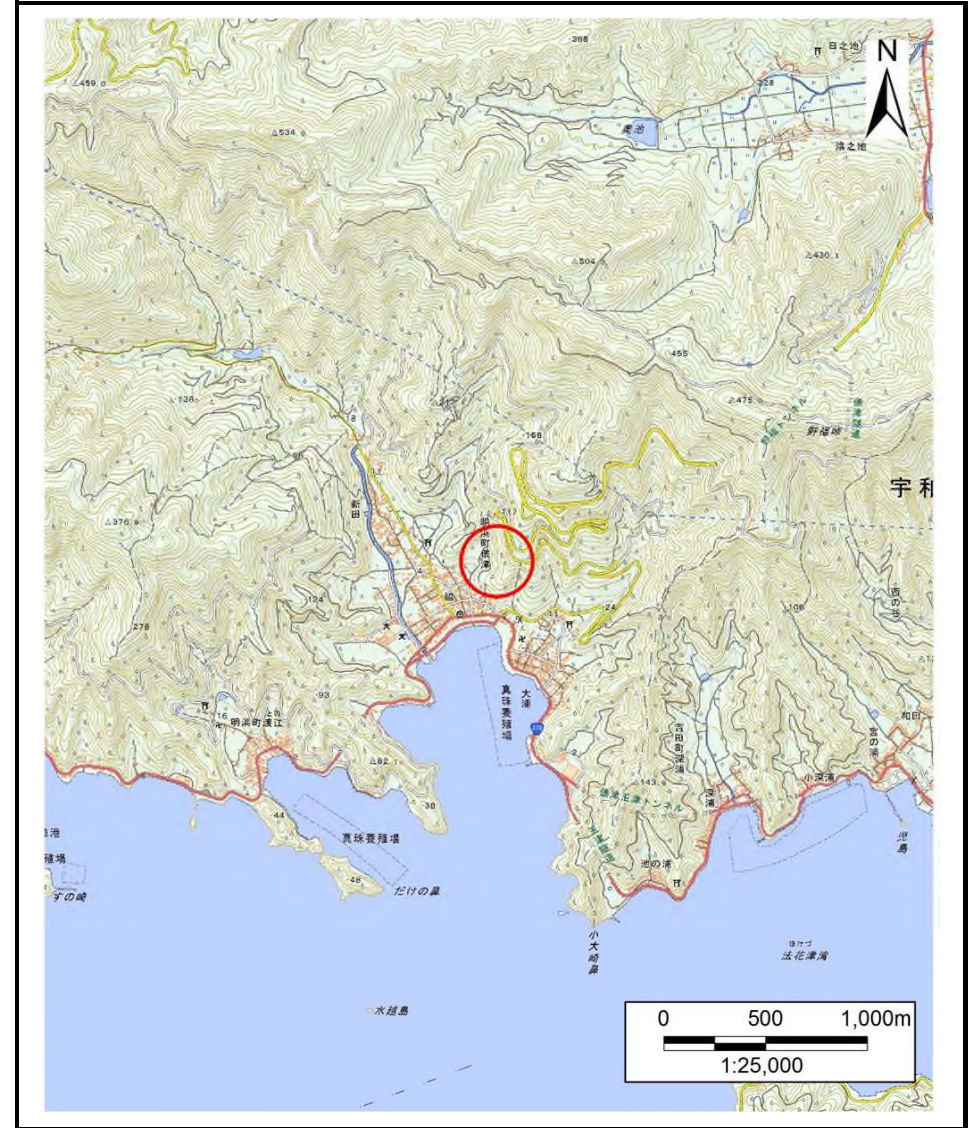


土砂災害警戒区域等の指定の公示に係る図書(その1)



(1/200,000)

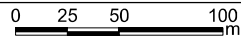
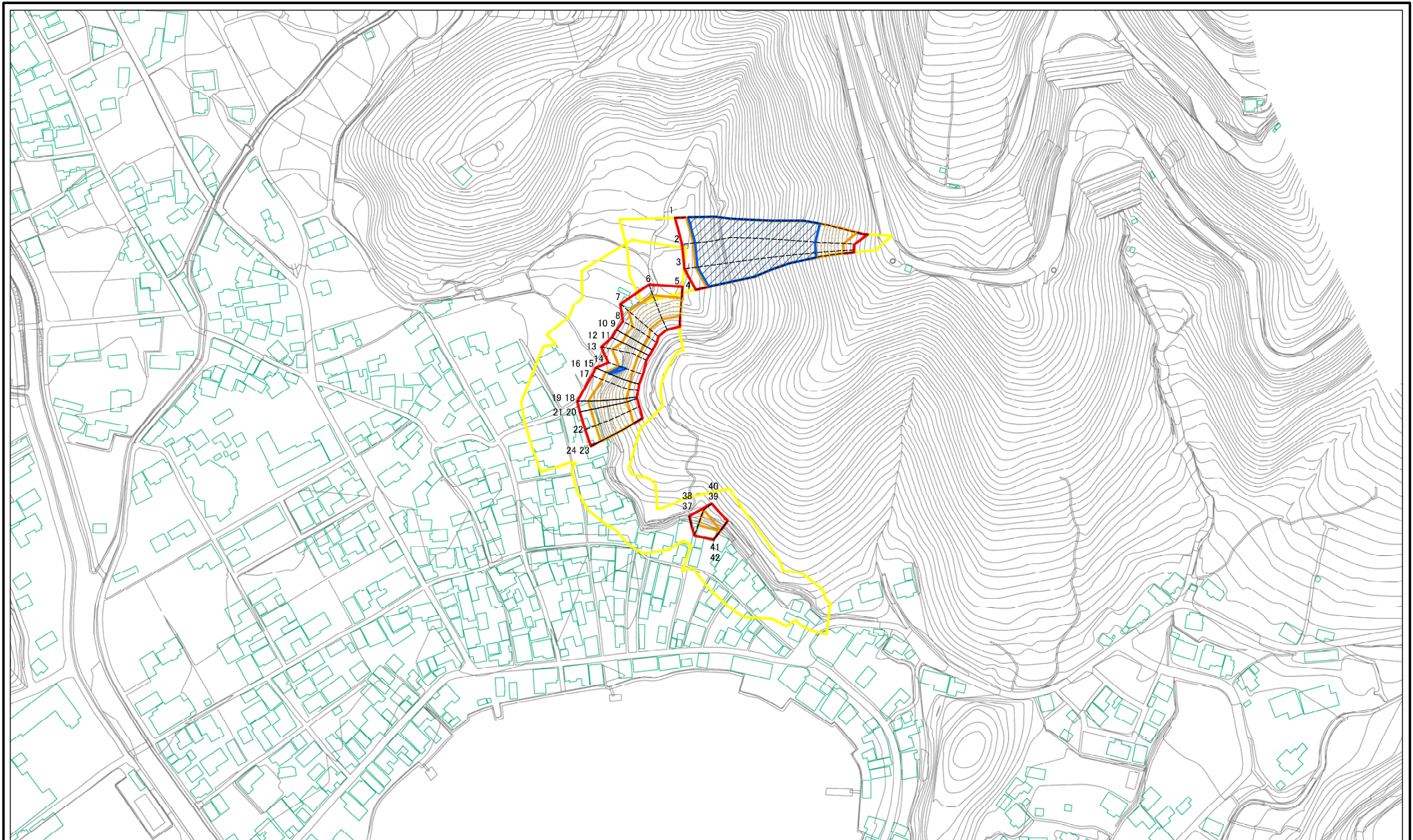


(1/25,000)

様式-1(急) 土砂災害警戒区域・土砂災害特別警戒区域 位置図	自然現象の種類	急傾斜地の崩壊
	箇所番号	461-I-1789(1)
	箇所名	依津B
	所在地	西予市明浜町依津

この地図は、国土地理院長の承認を得て、同院発行の20万分の1・2万5千分の1の地形図を複製したものである。(認証番号 国地四複 第21号)

土砂災害警戒区域等の指定の公示に係る図書(その2)



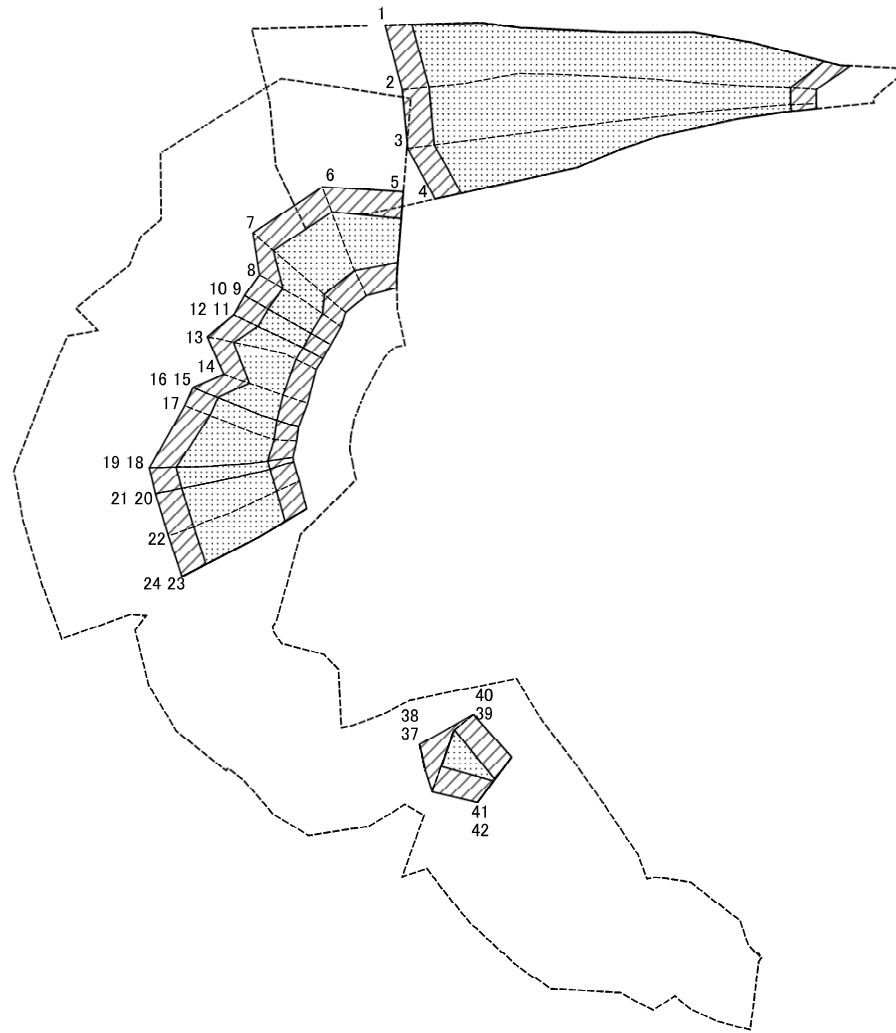
図中の数字は横断測線番号を示す

様式-2(急)
土砂災害警戒区域・土砂災害特別警戒区域
区域図(その1)

土砂災害防止法施行令第二条の基準に該当する区域		縮尺 1:2,500
土砂災害防止法施行令第三条の基準に該当する区域		
土砂等の(移動)高さが1m以下の場合、土砂等の移動による力が100kN/mを超える区域		
土砂等の堆積の高さが3mを超える区域		
それ以外の区域		

自然現象の種類	急傾斜地の崩壊	箇所番号	461-I-1789(1)
告示番号	愛媛県告示第782号	箇所名	儀津B
告示年月日	令和3年6月4日	所在地	西予市明浜町儀津

土砂災害警戒区域等の指定の公示に係る図書(その2-2)



図中の数字は横断測線番号を示す

様式-2-2(急)
土砂災害特別警戒区域の区域区分図
(急傾斜地の崩壊に伴う土石等の移動により
建築物の地上部に作用すると想定される力)

土砂災害防止法施行令第二条の基準に該当する区域	
土砂災害防止法施行令第三条の基準に該当する区域	
それ以外の区域	


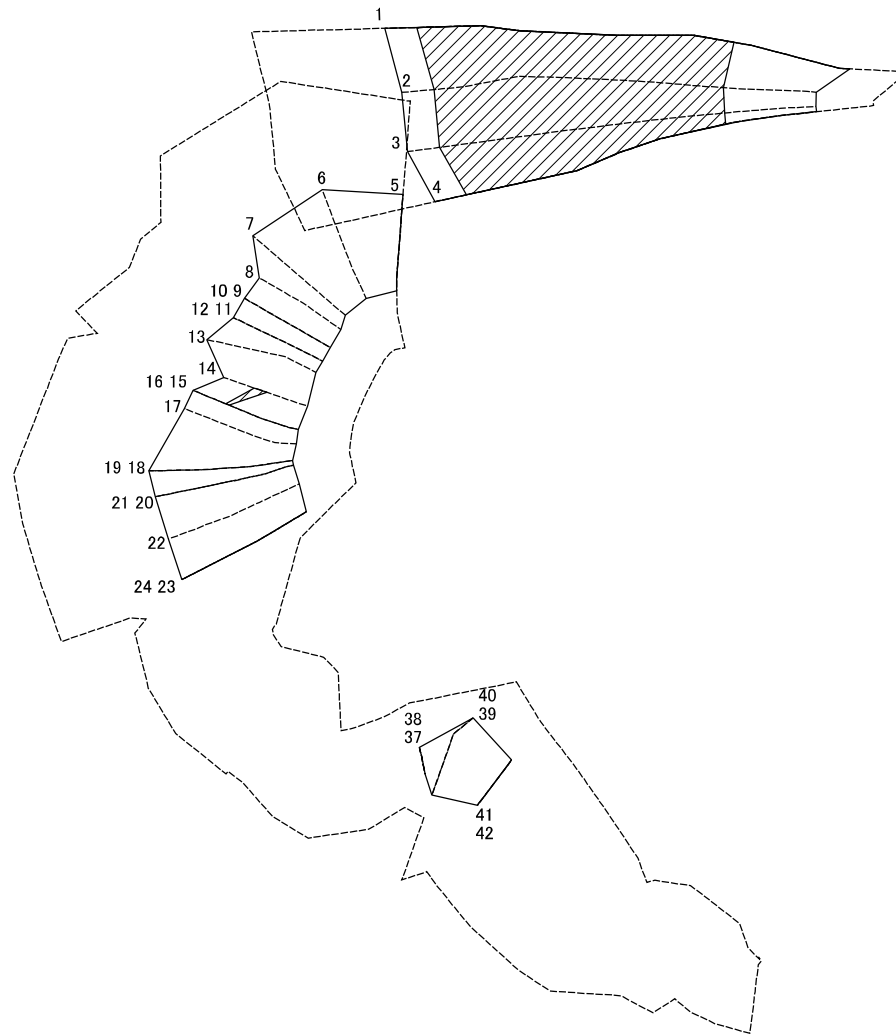
縮尺
1:1,500

告示番号
告示年月日

自然現象の種類
急傾斜地の崩壊
愛媛県告示第782号
令和3年6月4日

箇所番号	461-I-1789(1)
箇所名	俵津B
所在地	西予市明浜町俵津

土砂災害警戒区域等の指定の公示に係る図書(その2-3)



図中の数字は横断測線番号を示す

様式-2-3(急)
土砂災害特別警戒区域の区域区分図
(急傾斜地の崩壊に伴う土石等の堆積により
建築物の地上部に作用すると想定される力)

土砂災害防止法施行令第二条の基準に該当する区域	
土砂災害防止法施行令第三条の基準に該当する区域	
それ以外の区域	

縮尺
1:1,500

自然現象の種類
急傾斜地の崩壊

告示番号
愛媛県告示第782号

箇所番号	461-I-1789(1)
箇所名	俵津B
所在地	西予市明浜町俵津

土砂災害警戒区域等の指定の公示に係る図書(その3)

横断測線の区間	土石等の移動により建築物の地上部に作用すると想定される力				土石等の堆積により建築物の地上部に作用すると想定される力				横断測線の区間	土石等の移動により建築物の地上部に作用すると想定される力				土石等の堆積により建築物の地上部に作用すると想定される力			
	土石等の(移動)高さが1m以下の場合、土石等の移動による力が100kN/m ² を超える区域		それ以外の区域		土石等の堆積の高さが3mを超える区域		それ以外の区域			土石等の(移動)高さが1m以下の場合、土石等の移動による力が100kN/m ² を超える区域		それ以外の区域		土石等の堆積の高さが3mを超える区域		それ以外の区域	
	力の大きさのうち最大のもの(kN/m ²)	土石等の高さ(m)	力の大きさのうち最大のもの(kN/m ²)	土石等の高さ(m)	力の大きさのうち最大のもの(kN/m ²)	土石等の高さ(m)	力の大きさのうち最大のもの(kN/m ²)	土石等の高さ(m)		力の大きさのうち最大のもの(kN/m ²)	土石等の高さ(m)	力の大きさのうち最大のもの(kN/m ²)	土石等の高さ(m)	力の大きさのうち最大のもの(kN/m ²)	土石等の高さ(m)	力の大きさのうち最大のもの(kN/m ²)	土石等の高さ(m)
1 ~ 2	159.85	1.00	100.00	1.00	21.28	3.98	16.05	3.00	27 ~ 28	-	-	-	-	-	-	-	
2 ~ 3	160.80	1.00	100.00	1.00	21.41	4.00	16.05	3.00	28 ~ 29	-	-	-	-	-	-	-	
3 ~ 4	160.80	1.00	100.00	1.00	21.41	4.00	16.05	3.00	29 ~ 30	-	-	-	-	-	-	-	
5 ~ 6	136.55	1.00	100.00	1.00	-	-	13.94	2.61	30 ~ 31	-	-	-	-	-	-	-	
6 ~ 7	138.62	1.00	100.00	1.00	-	-	13.99	2.61	31 ~ 32	-	-	-	-	-	-	-	
7 ~ 8	138.68	1.00	100.00	1.00	-	-	15.71	2.93	32 ~ 33	-	-	-	-	-	-	-	
8 ~ 9	140.26	1.00	100.00	1.00	-	-	15.82	2.96	33 ~ 34	-	-	-	-	-	-	-	
9 ~ 10	140.26	1.00	100.00	1.00	-	-	15.82	2.96	34 ~ 35	-	-	-	-	-	-	-	
10 ~ 11	140.26	1.00	100.00	1.00	-	-	15.82	2.96	35 ~ 36	-	-	-	-	-	-	-	
11 ~ 12	140.08	1.00	100.00	1.00	-	-	15.58	2.91	36 ~ 37	-	-	-	-	-	-	-	
12 ~ 13	146.65	1.00	100.00	1.00	-	-	15.58	2.91	37 ~ 38	-	-	60.73	1.00	-	-	12.82	2.39
13 ~ 14	146.65	1.00	100.00	1.00	-	-	16.05	3.00	38 ~ 39	-	-	100.00	1.00	-	-	12.86	2.40
14 ~ 15	146.67	1.00	100.00	1.00	17.69	3.31	16.05	3.00	39 ~ 40	130.82	1.00	100.00	1.00	-	-	12.86	2.40
15 ~ 16	146.67	1.00	100.00	1.00	-	-	16.05	3.00	40 ~ 41	130.82	1.00	100.00	1.00	-	-	11.84	2.21
16 ~ 17	148.51	1.00	100.00	1.00	-	-	15.71	2.94	41 ~ 42	-	-	-	-	-	-	-	-
17 ~ 18	148.98	1.00	100.00	1.00	-	-	16.05	3.00	42 ~ 43	-	-	-	-	-	-	-	-
18 ~ 19	148.98	1.00	100.00	1.00	-	-	16.05	3.00	43 ~ 44	-	-	-	-	-	-	-	-
19 ~ 20	149.84	1.00	100.00	1.00	-	-	12.69	2.37	44 ~ 45	-	-	-	-	-	-	-	-
20 ~ 21	149.84	1.00	100.00	1.00	-	-	12.69	2.37	45 ~ 46	-	-	-	-	-	-	-	-
21 ~ 22	149.84	1.00	100.00	1.00	-	-	12.69	2.37	46 ~ 47	-	-	-	-	-	-	-	-
22 ~ 23	149.32	1.00	100.00	1.00	-	-	12.65	2.36	47 ~ 48	-	-	-	-	-	-	-	-
23 ~ 24	149.13	1.00	100.00	1.00	-	-	12.64	2.36	48 ~ 49	-	-	-	-	-	-	-	-
24 ~ 25	-	-	-	-	-	-	-	-	49 ~ 50	-	-	-	-	-	-	-	-
25 ~ 26	-	-	-	-	-	-	-	-	50 ~ 51	-	-	-	-	-	-	-	-
26 ~ 27	-	-	-	-	-	-	-	-	51 ~ 52	-	-	-	-	-	-	-	-

様式-3(急) 建築物の構造の規制に必要な衝撃に関する事項	自然現象の種類	急傾斜地の崩壊	箇所番号	461-I-1789(1)
	告示番号	愛媛県告示第782号	箇所名	俵津B
	告示年月日	令和3年6月4日	所在地	西予市明浜町俵津

参考資料



図中の数字は横断測線番号を示す

0 25 50 100
m

参考資料：航空写真

土砂災害防止法施行令第二条の基準に該当する区域		N ↑	自然現象の種類	急傾斜地の崩壊	箇所番号	461-I-1789(1)
土砂災害防止法施行令第三条の基準に該当する区域			告示番号	愛媛県告示第782号	箇所名	儀津B
土砂等の(移動)高さが1m以下の場合、土砂等の移動による力が100kN/mを超える区域		縮尺	告示年月日	令和3年6月4日	所在地	西予市明浜町儀津
土砂等の堆積の高さが9mを超える区域		1:2,500				
それ以外の区域						