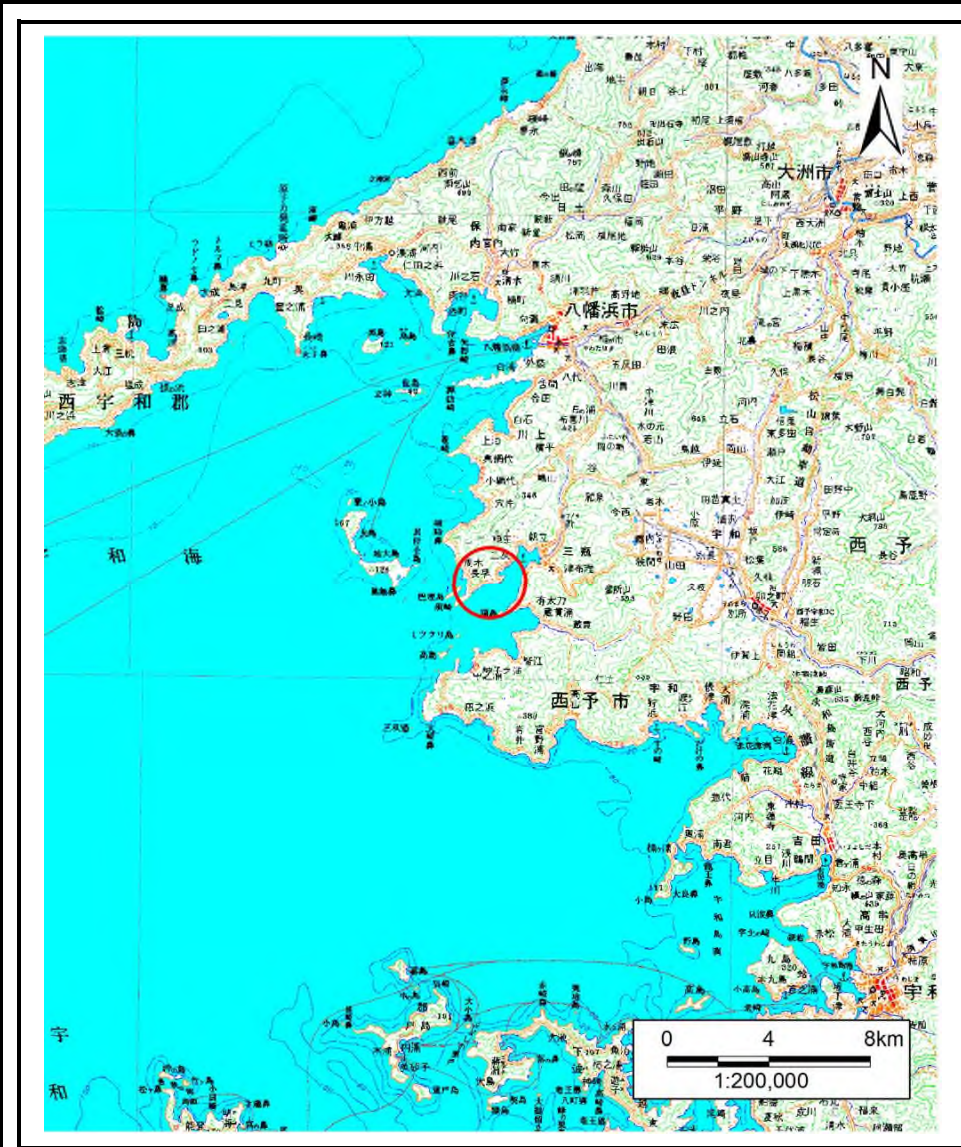


土砂災害警戒区域等の指定の公示に係る図書(その1)



(1/200,000)

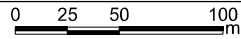
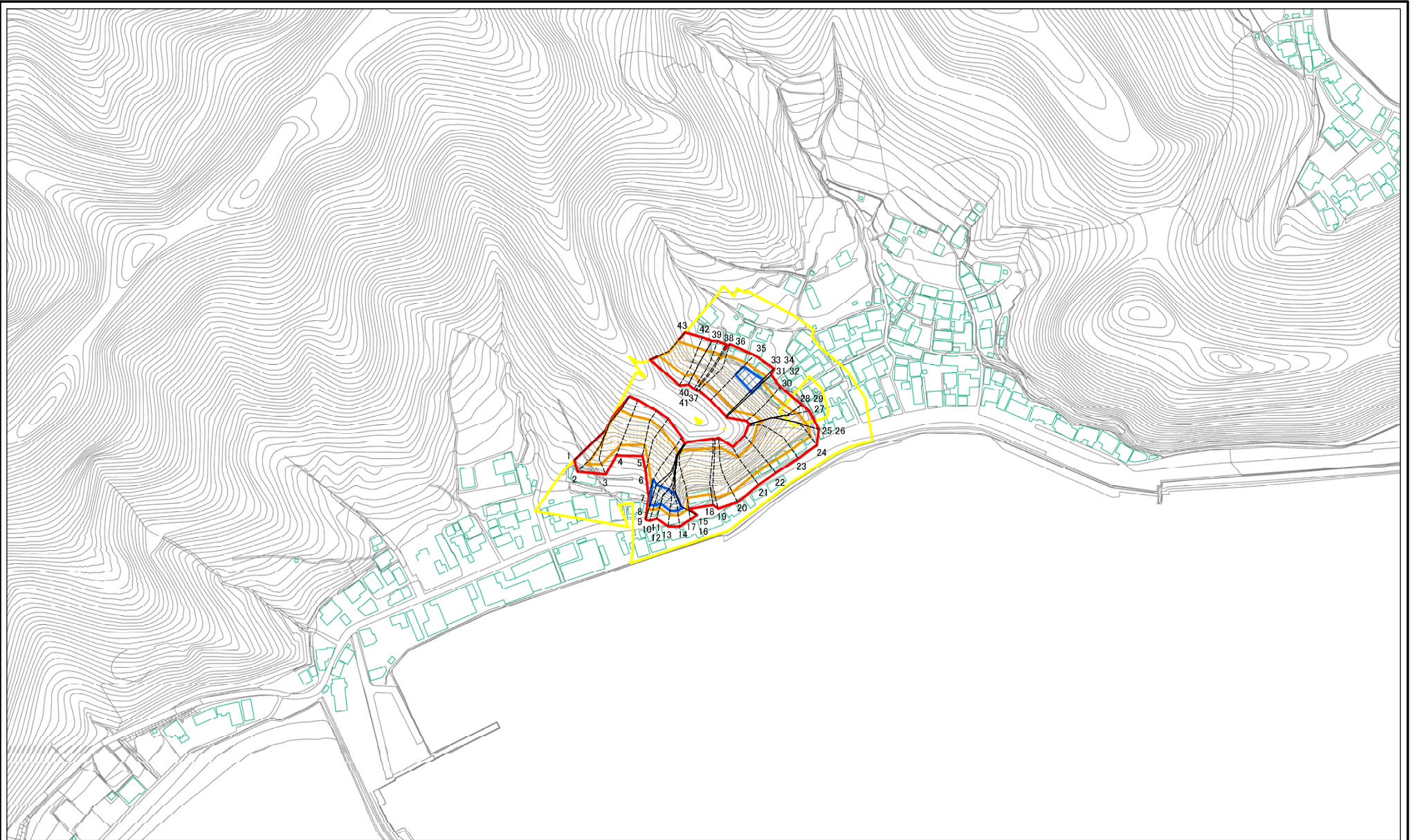


(1/25,000)

様式-1(急) 土砂災害警戒区域・土砂災害特別警戒区域 位置図	自然現象の種類	急傾斜地の崩壊
	箇所番号	445-I-1747(1)
	箇所名	長早西
	所在地	西予市三瓶町長早

この地図は、国土地理院長の承認を得て、同院発行の20万分の1・2万5千分の1の地形図を複製したものである。(認証番号 国地四複 第21号)

土砂災害警戒区域等の指定の公示に係る図書(その2)




図中の数字は横断測線番号を示す

様式-2(急)
土砂災害警戒区域・土砂災害特別警戒区域
区域図(その1)

土砂災害防止法施行令第二条の基準に該当する区域		N 縮尺 1:2,500
土砂災害防止法施行令第三条の基準に該当する区域		
土砂等の(移動)高さが1m以下の場合、土砂等の移動による力が100kN/mを超える区域		
土砂等の堆積の高さが3mを超える区域		
それ以外の区域		

自然現象の種類	急傾斜地の崩壊	箇所番号	445-I-1747(1)
告示番号	愛媛県告示第782号	箇所名	長早西
告示年月日	令和3年6月4日	所在地	西予市三瓶町長早

土砂災害警戒区域等の指定の公示に係る図書(その2-2)



図中の数字は横断測線番号を示す

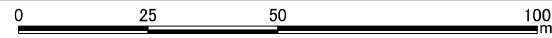
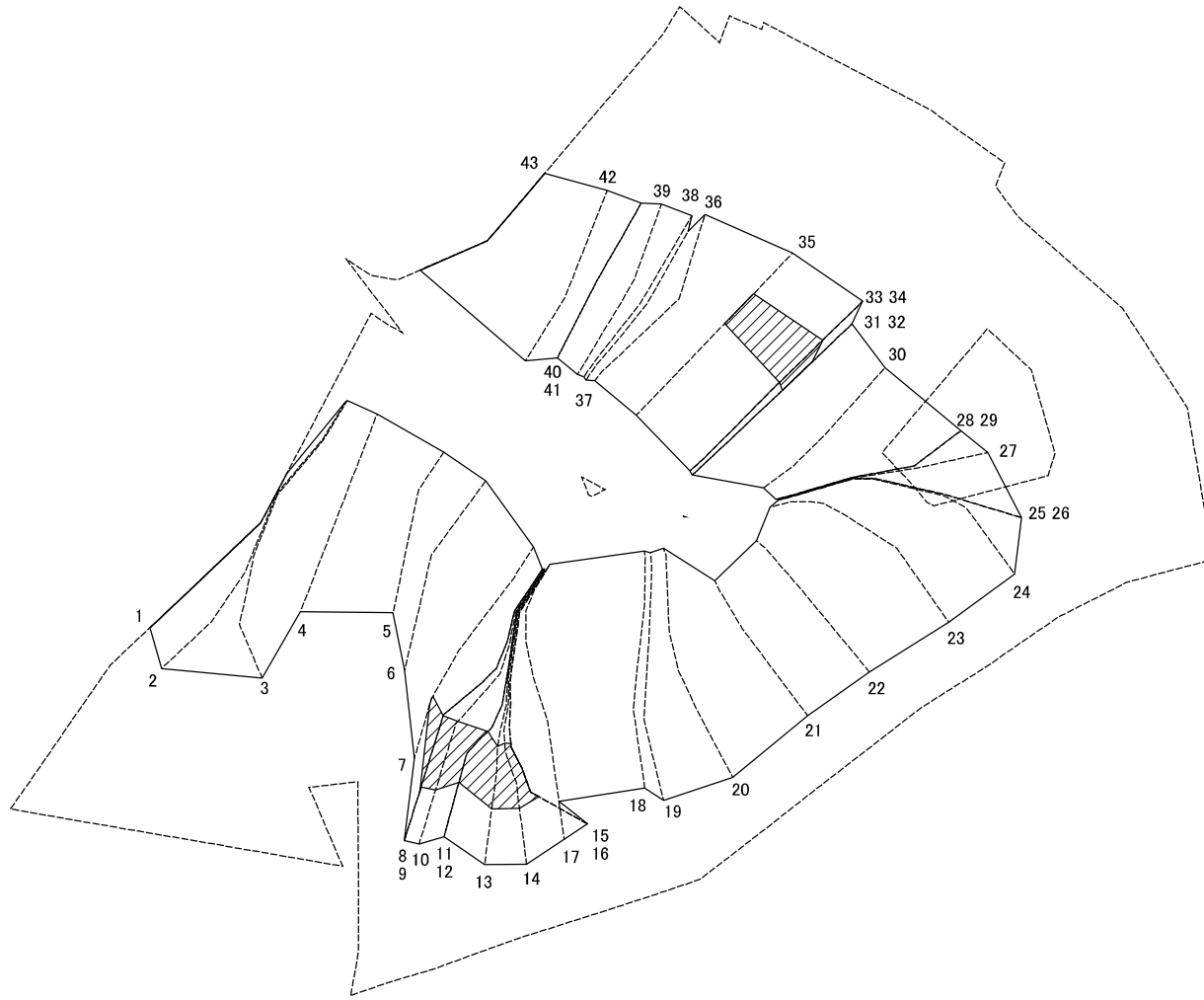
様式-2-2(急)
土砂災害特別警戒区域の区域区分図
(急傾斜地の崩壊に伴う土石等の移動により
建築物の地上部に作用すると想定される力)

土砂災害防止法施行令第二条の基準に該当する区域	
土砂災害防止法施行令第三条の基準に該当する区域	
それ以外の区域	

縮尺
1:1,000

自然現象の種類	急傾斜地の崩壊	箇所番号	445-I-1747(1)
告示番号	愛媛県告示第782号	箇所名	長早西
告示年月日	令和3年6月4日	所在地	西予市三瓶町長早

土砂災害警戒区域等の指定の公示に係る図書(その2-3)



図中の数字は横断測線番号を示す

様式-2-3(急)
土砂災害特別警戒区域の区域区分図
(急傾斜地の崩壊に伴う土石等の堆積により
建築物の地上部に作用すると想定される力)

土砂災害防止法施行令第二条の基準に該当する区域	
土砂災害防止法施行令第三条の基準に該当する区域	
それ以外の区域	

縮尺
1:1,000

自然現象の種類	急傾斜地の崩壊	箇所番号	445-I-1747(1)
告示番号	愛媛県告示第782号	箇所名	長早西
告示年月日	令和3年6月4日	所在地	西予市三瓶町長早

土砂災害警戒区域等の指定の公示に係る図書(その3)

横断測線の区間	土石等の移動により建築物の地上部に作用すると想定される力				土石等の堆積により建築物の地上部に作用すると想定される力				横断測線の区間	土石等の移動により建築物の地上部に作用すると想定される力				土石等の堆積により建築物の地上部に作用すると想定される力			
	土石等の(移動)高さが1m以下の場合、土石等の移動による力が100kN/m ² を超える区域		それ以外の区域		土石等の堆積の高さが3mを超える区域		それ以外の区域			土石等の(移動)高さが1m以下の場合、土石等の移動による力が100kN/m ² を超える区域		それ以外の区域		土石等の堆積の高さが3mを超える区域		それ以外の区域	
	力の大きさのうち最大のもの (kN/m ²)	土石等の高さ (m)	力の大きさのうち最大のもの (kN/m ²)	土石等の高さ (m)	力の大きさのうち最大のもの (kN/m ²)	土石等の高さ (m)	力の大きさのうち最大のもの (kN/m ²)	土石等の高さ (m)		力の大きさのうち最大のもの (kN/m ²)	土石等の高さ (m)	力の大きさのうち最大のもの (kN/m ²)	土石等の高さ (m)	力の大きさのうち最大のもの (kN/m ²)	土石等の高さ (m)	力の大きさのうち最大のもの (kN/m ²)	土石等の高さ (m)
1 ~ 2	-	-	100.00	1.00	-	-	14.94	2.79	27 ~ 28	141.52	1.00	100.00	1.00	-	-	15.66	2.93
2 ~ 3	135.70	1.00	100.00	1.00	-	-	15.23	2.85	28 ~ 29	141.52	1.00	100.00	1.00	-	-	15.66	2.93
3 ~ 4	135.70	1.00	100.00	1.00	-	-	15.23	2.85	29 ~ 30	147.32	1.00	100.00	1.00	-	-	15.38	2.87
4 ~ 5	138.90	1.00	100.00	1.00	-	-	14.21	2.66	30 ~ 31	154.87	1.00	100.00	1.00	-	-	16.05	3.00
5 ~ 6	140.86	1.00	100.00	1.00	-	-	15.50	2.90	31 ~ 32	154.87	1.00	100.00	1.00	17.38	3.25	16.05	3.00
6 ~ 7	148.36	1.00	100.00	1.00	-	-	16.05	3.00	32 ~ 33	157.03	1.00	100.00	1.00	17.38	3.25	16.05	3.00
7 ~ 8	152.10	1.00	100.00	1.00	18.82	3.52	16.05	3.00	33 ~ 34	157.03	1.00	100.00	1.00	17.27	3.23	16.05	3.00
8 ~ 9	152.10	1.00	100.00	1.00	18.82	3.52	16.05	3.00	34 ~ 35	157.03	1.00	100.00	1.00	17.27	3.23	16.05	3.00
9 ~ 10	153.55	1.00	100.00	1.00	16.37	3.06	16.05	3.00	35 ~ 36	154.28	1.00	100.00	1.00	-	-	16.05	3.00
10 ~ 11	154.11	1.00	100.00	1.00	16.49	3.08	16.05	3.00	36 ~ 37	149.88	1.00	100.00	1.00	-	-	15.35	2.87
11 ~ 12	154.11	1.00	100.00	1.00	16.49	3.08	16.05	3.00	37 ~ 38	150.41	1.00	100.00	1.00	-	-	15.35	2.87
12 ~ 13	154.11	1.00	100.00	1.00	16.49	3.08	16.05	3.00	38 ~ 39	150.66	1.00	100.00	1.00	-	-	15.08	2.82
13 ~ 14	152.19	1.00	100.00	1.00	16.27	3.04	16.05	3.00	39 ~ 40	150.66	1.00	100.00	1.00	-	-	15.08	2.82
14 ~ 15	152.19	1.00	100.00	1.00	16.29	3.04	16.05	3.00	40 ~ 41	138.24	1.00	100.00	1.00	-	-	14.04	2.62
15 ~ 16	152.05	1.00	100.00	1.00	-	-	16.05	3.00	41 ~ 42	143.12	1.00	100.00	1.00	-	-	14.20	2.65
16 ~ 17	160.83	1.00	100.00	1.00	-	-	12.55	2.34	42 ~ 43	143.85	1.00	100.00	1.00	-	-	15.21	2.84
17 ~ 18	160.83	1.00	100.00	1.00	-	-	14.16	2.65									
18 ~ 19	161.18	1.00	100.00	1.00	-	-	14.16	2.65	44 ~ 45	-	-	-	-	-	-	-	-
19 ~ 20	161.18	1.00	100.00	1.00	-	-	13.65	2.55	45 ~ 46	-	-	-	-	-	-	-	-
20 ~ 21	160.65	1.00	100.00	1.00	-	-	12.88	2.41	46 ~ 47	-	-	-	-	-	-	-	-
21 ~ 22	141.02	1.00	100.00	1.00	-	-	11.84	2.21									
22 ~ 23	157.80	1.00	100.00	1.00	-	-	12.25	2.29									
23 ~ 24	157.80	1.00	100.00	1.00	-	-	12.25	2.29									
24 ~ 25	144.47	1.00	100.00	1.00	-	-	10.94	2.04									
25 ~ 26	142.09	1.00	100.00	1.00	-	-	15.80	2.95									
26 ~ 27	142.09	1.00	100.00	1.00	-	-	15.80	2.95									

様式-3(急) 建築物の構造の規制に必要な衝撃に関する事項	自然現象の種類	急傾斜地の崩壊	箇所番号	445-I-1747(1)
	告示番号	愛媛県告示第782号	箇所名	長早西
	告示年月日	令和3年6月4日	所在地	西予市三瓶町長早

参考資料



0 25 50 100
m

図中の数字は横断測線番号を示す

参考資料：航空写真

土砂災害防止法施行令第二条の基準に該当する区域		N 縮尺 1:2,500	自然現象の種類	急傾斜地の崩壊	箇所番号	445-I-1747(1)
土砂災害防止法施行令第三条の基準に該当する区域			告示番号	愛媛県告示第782号	箇所名	長早西
それ以外の区域			告示年月日	令和3年6月4日	所在地	西予市三瓶町長早