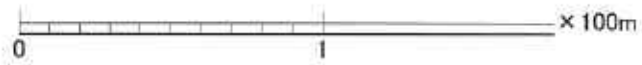
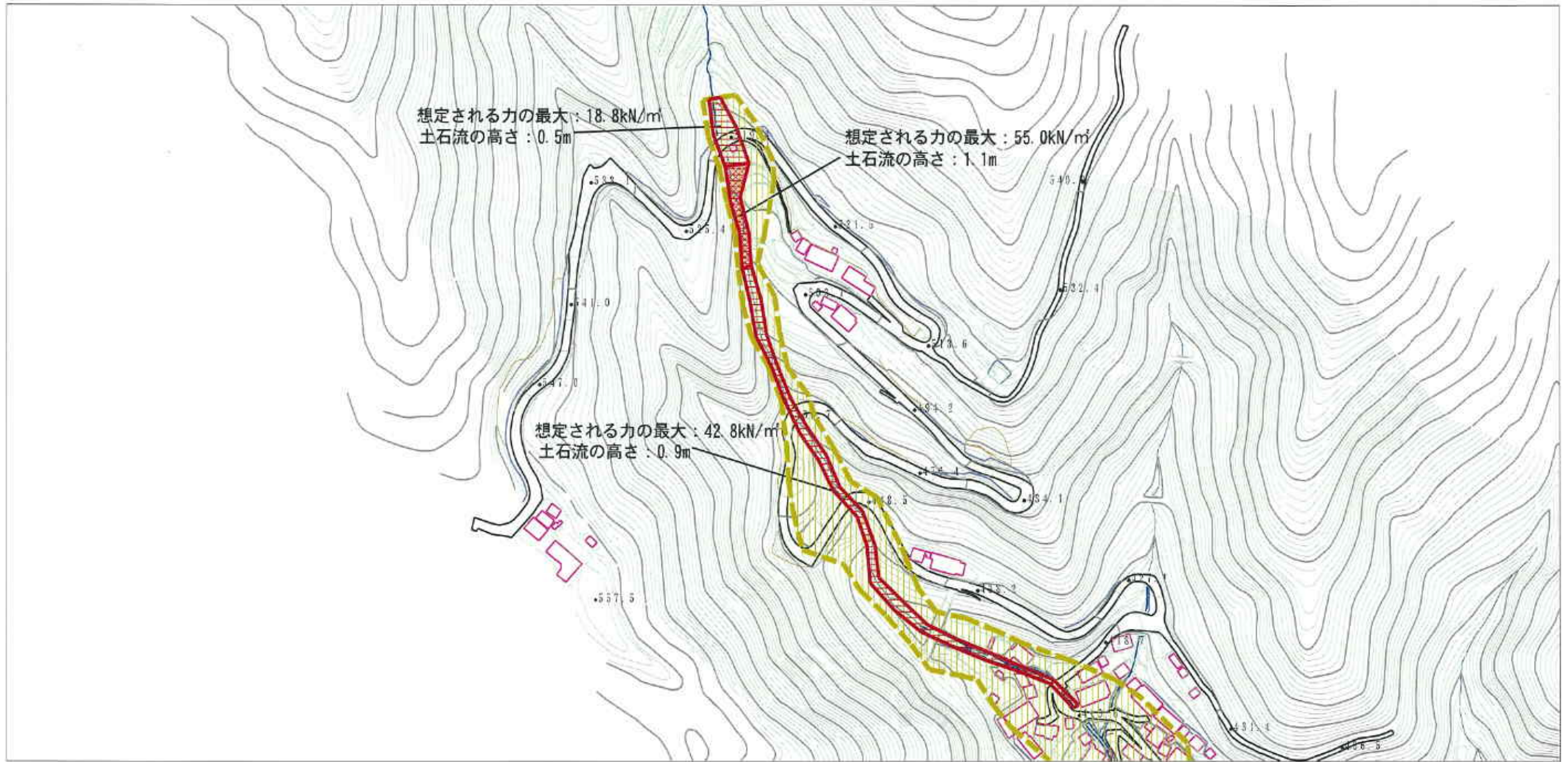
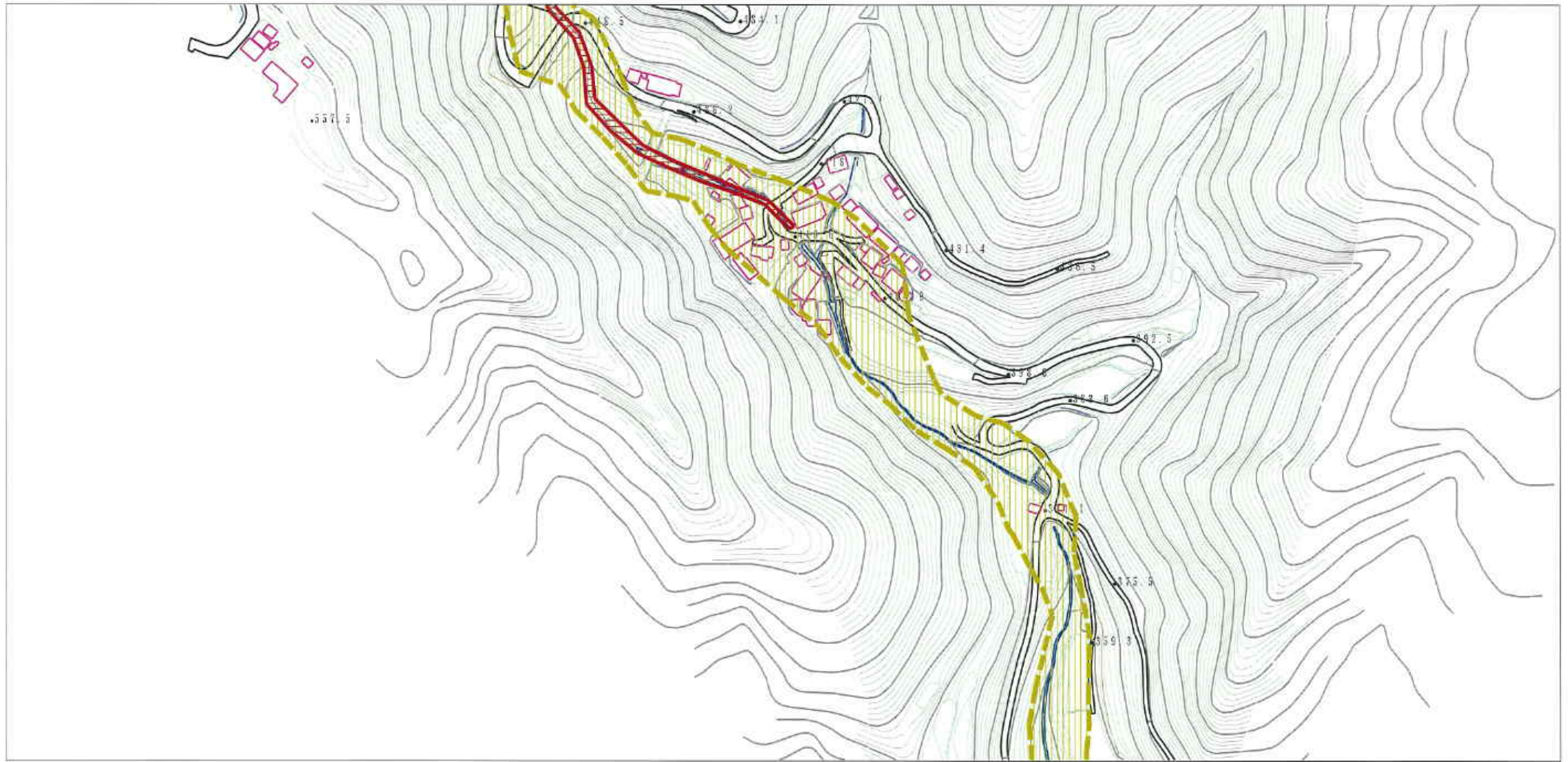


土砂災害警戒区域等の指定の公示に係る図書（その2）



様式-2(土) 土砂災害警戒区域・土砂災害特別警戒区域 区域図	土砂災害防止法施行令第2条の基準に該当する区域		自然現象 の種類 土石流 溪流番号 425-1372 告示番号 愛知県告示第544号 告示年月日 平成19年3月27日	溪流名 大中山川 所在地 大洲市河辺町三鴨
	土石流の高さが1mを超える場合、土石等の移動による力が90kN/m ² を超える区域			
	土石流の高さが1mを超える場合、土石等の移動による力が90kN/m ² を超えない区域			
その他の区域		縮尺 1:2,500		

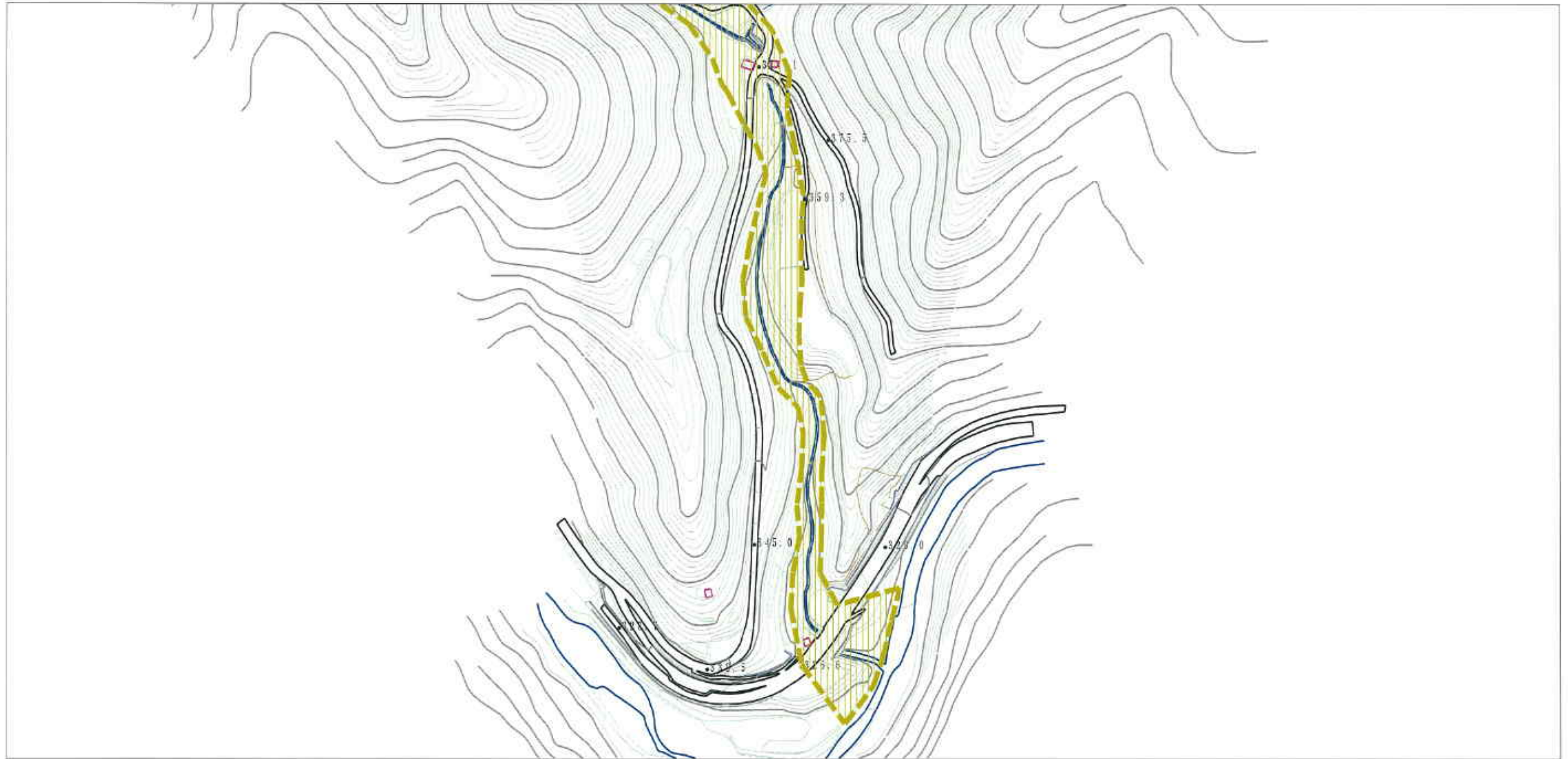
土砂災害警戒区域等の指定の公示に係る図書（その2）



0 1 × 100m

様式-2(土) 土砂災害警戒区域・土砂災害特別警戒区域 区域図	土砂災害防止法施行令第2条の基準に該当する区域		N 縮尺 1:2,500	自然現象の種類	土石流	溪流番号	425-1372
	土砂災害防止法施行令第3条の基準に該当する区域			告示番号	豪雨県告示第544号	溪流名	大中山川
	その他の区域			告示年月日	平成19年3月27日	所在地	大洲市河辺町三鴨

土砂災害警戒区域等の指定の公示に係る図書（その2）



0 1 × 100m

様式-2(土) 土砂災害警戒区域・土砂災害特別警戒区域 区域図	土砂災害防止法施行令第2条の基準に該当する区域		N 縮尺 1:2,500	自然現象の種類	土石流	溪流番号	425-1372
	土砂災害防止法施行令第3条の基準に該当する区域			告示番号	豪雨県告示第544号	溪流名	大中山川
	その他の区域			告示年月日	平成19年3月27日	所在地	大洲市河辺町三鴨