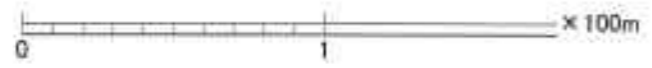
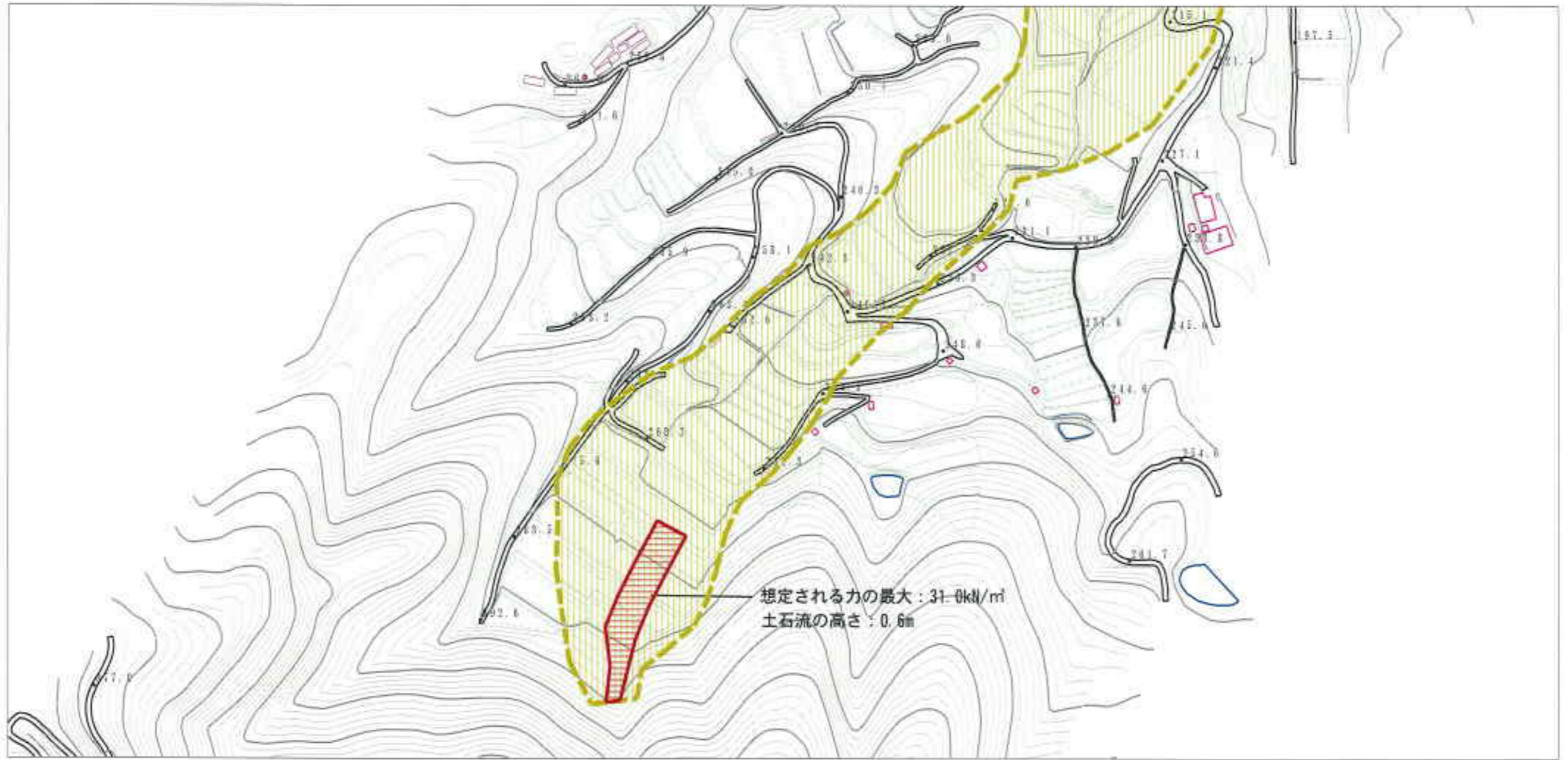

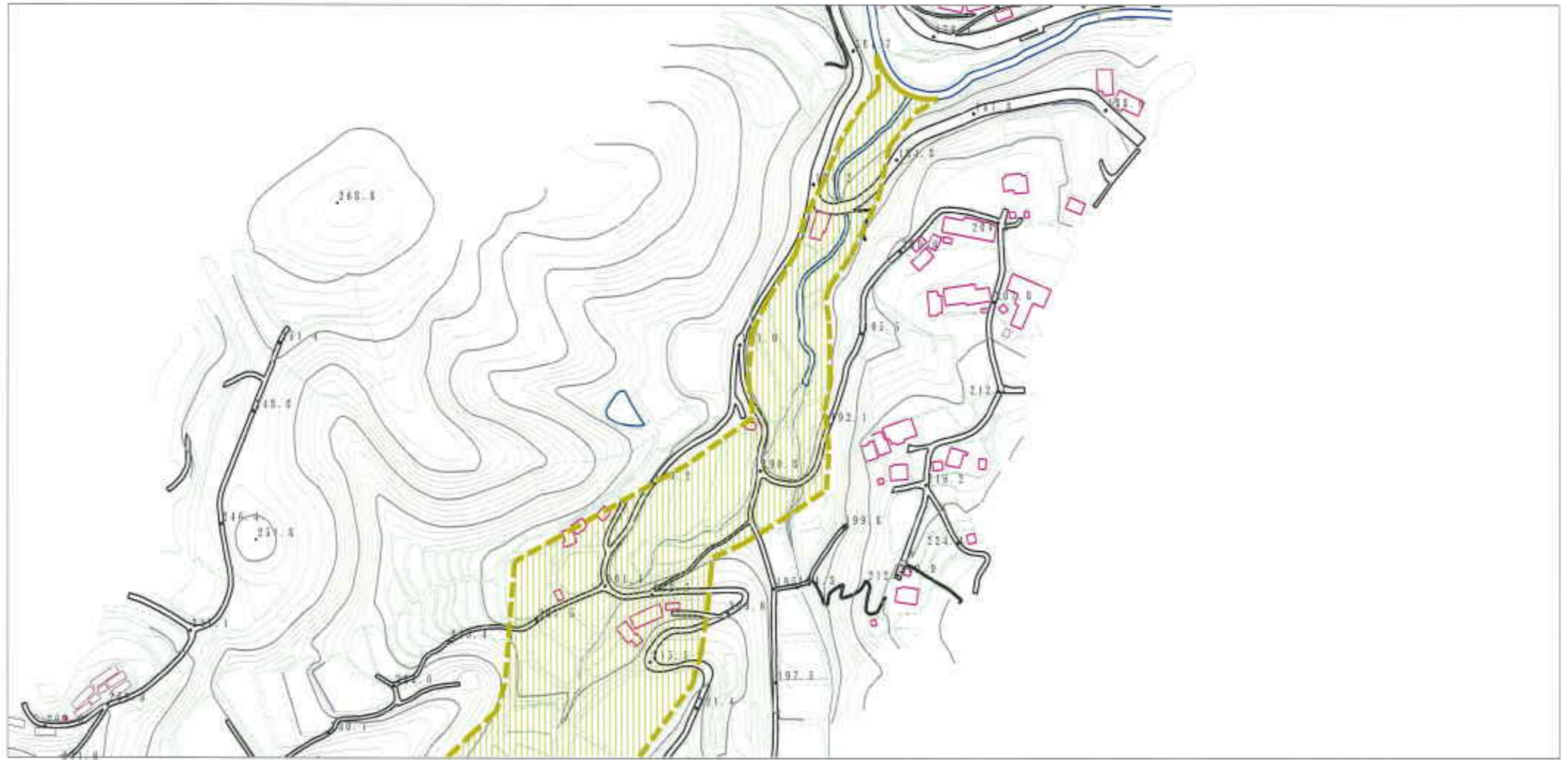


土砂災害警戒区域等の指定の公示に係る図書（その2）



様式-2(土) 土砂災害警戒区域・土砂災害特別警戒区域 区域図	土砂災害防止法施行令第2条の基準に該当する区域		N 縮尺 1:2,500	自然現象 の種類	土石流	溪流番号	424-1347-3
	土砂災害防止法施行令第2条の基準に該当する区域			告示番号	建設報告令第1007号	溪流名	高野川
	その他の区域			告示年月日	平成18年12月26日	所在地	大津市龍田町大谷

土砂災害警戒区域等の指定の公示に係る図書（その2）



様式-2(土) 土砂災害警戒区域・土砂災害特別警戒区域 区域図	土砂災害防止法附則第二条の基準に該当する区域		自然現象 の種類 土石流	溪流番号	424-1347-3		
	土砂災害防止法附則第三条の基準に該当する区域			告示番号	建設報告令第1007号	溪流名	高野川
	その他の区域			告示年月日	平成18年12月26日	所在地	大津市龍田町大谷
			縮尺	1:2,500			