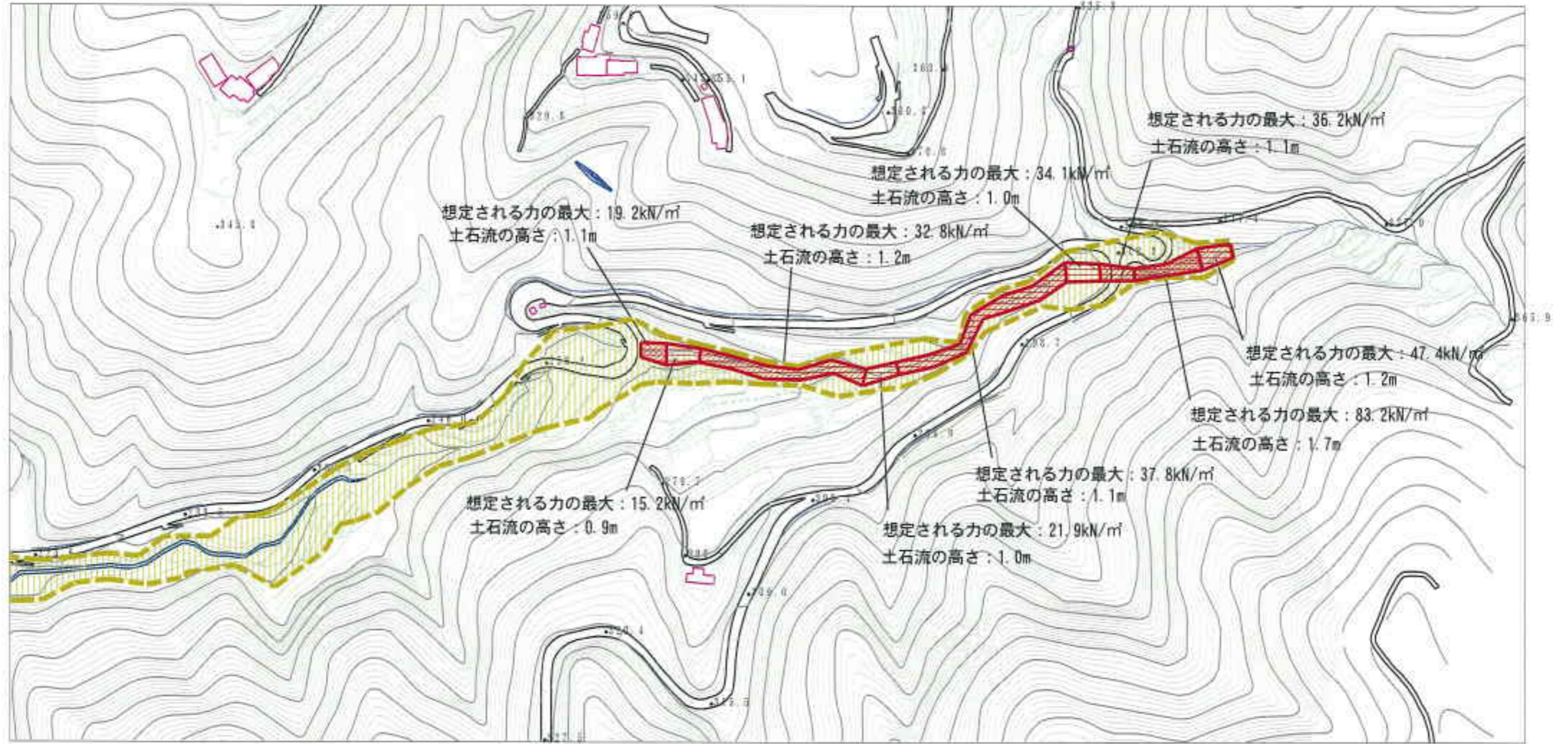
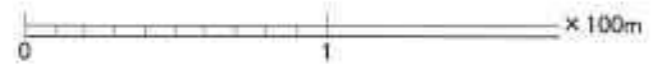
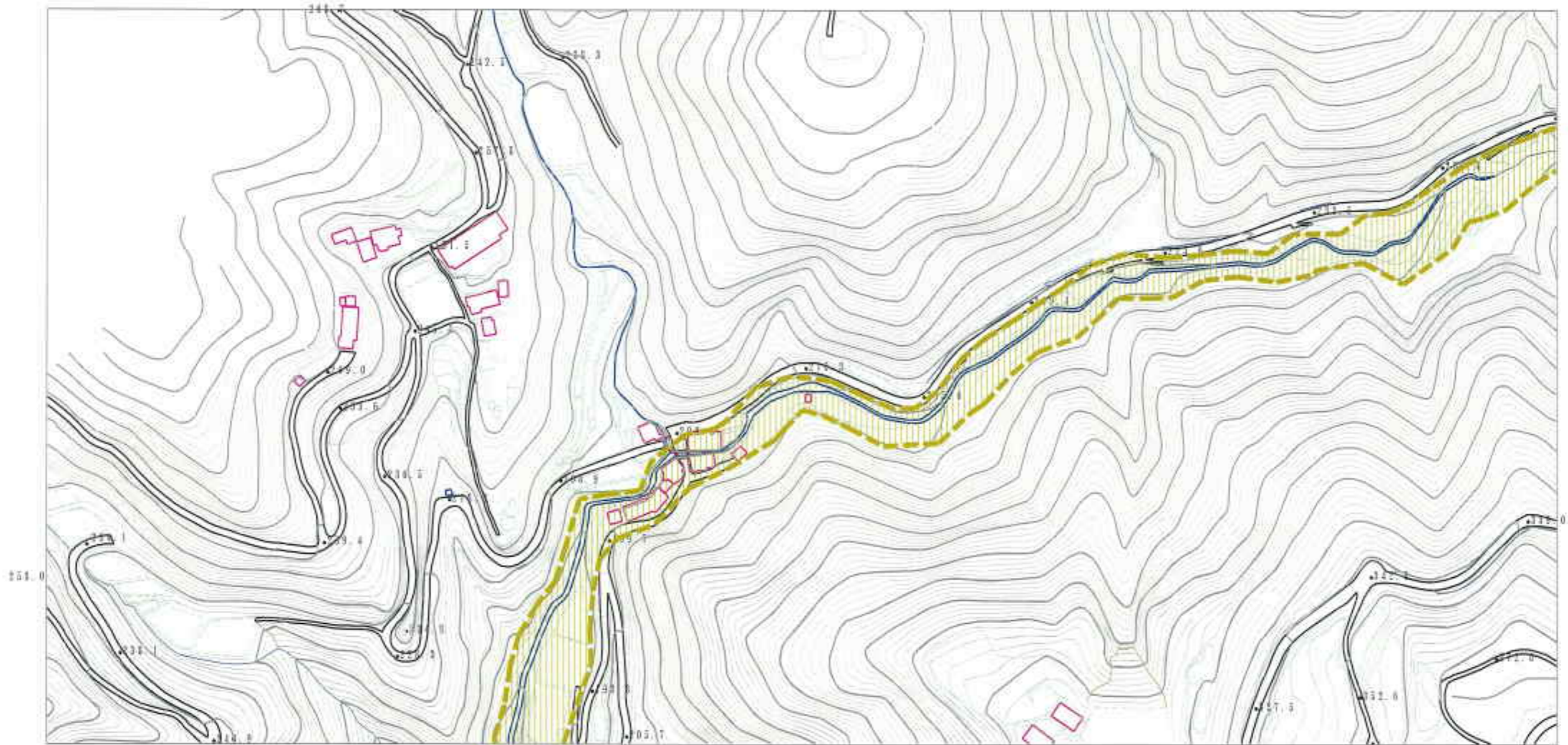


土砂災害警戒区域等の指定の公示に係る図書（その2）



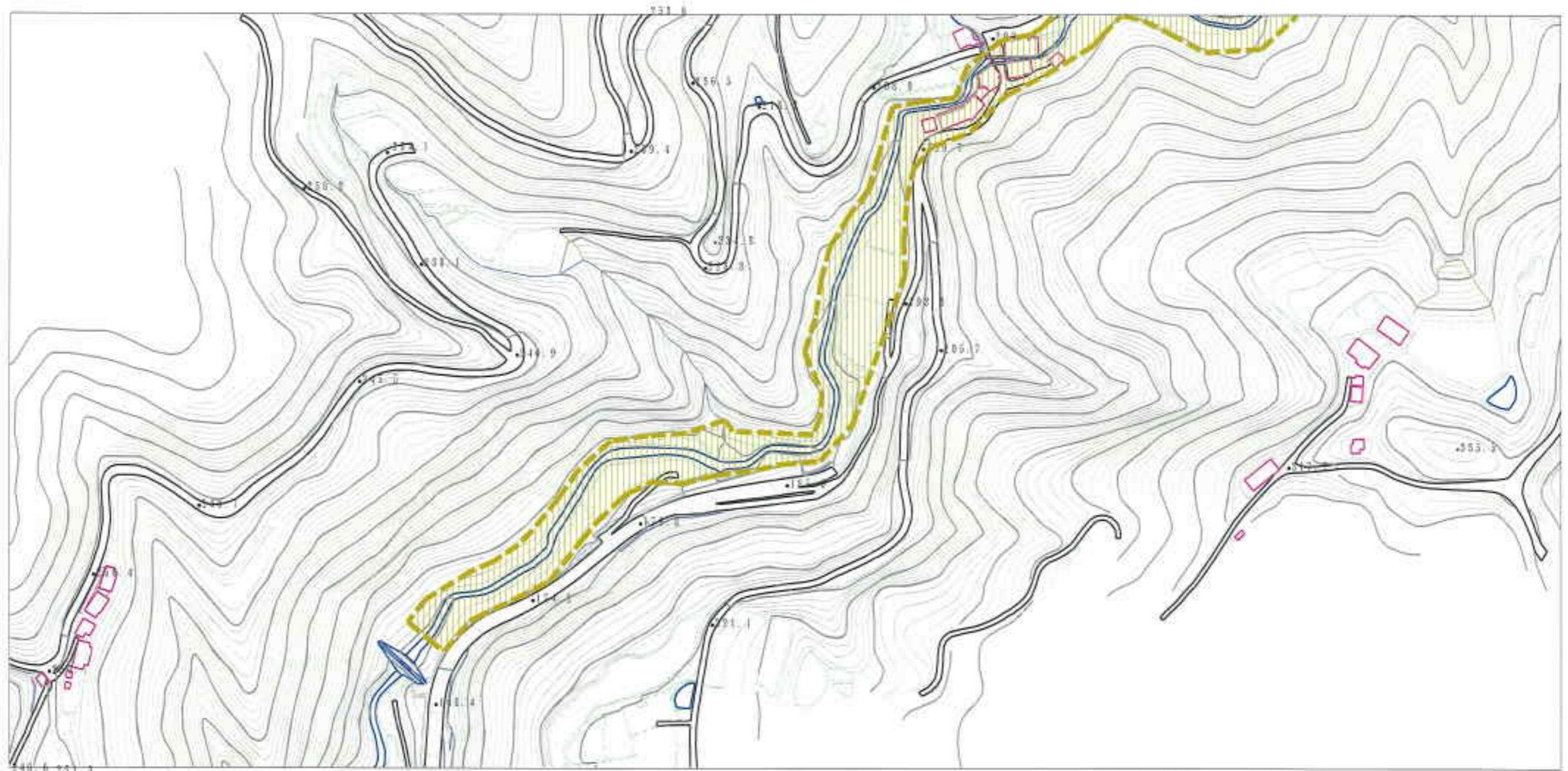
様式-2(土) 土砂災害警戒区域・土砂災害特別警戒区域 区域図	土砂災害防止法第14条第2項の基準に該当する区域		自然現象 の種類 土石流	溪流番号	424-1331-4
	土砂災害防止法第14条第3項の基準に該当する区域			告示番号 平成18年12月26日	告示番号
その他の区域		縮尺	1:2,500		溪流名
				告示年月日	平成18年12月26日
				所在地	大津市龍田町中居谷

土砂災害警戒区域等の指定の公示に係る図書（その2）



様式-2(土) 土砂災害警戒区域・土砂災害特別警戒区域 区域図	土砂災害防止区域の指定に係る告示の図		N 縮尺 1:2,500	自然現象の種類	土石流	溪流番号	424-1331-4
	土砂災害警戒区域の指定に係る告示の図			告示番号	建設報告令第1007号	溪流名	正覚川
	土砂災害特別警戒区域の指定に係る告示の図			告示年月日	平成18年12月26日	所在地	大洲市龍川町中居谷
	その他の図						

土砂災害警戒区域等の指定の公示に係る図書（その2）



0 1 × 100m

様式-2(土) 土砂災害警戒区域・土砂災害特別警戒区域 区域図	土砂災害防止法施行令第2条の基礎に該当する区域		N 縮尺 1:2,500	自然現象の種類	土石流	溪流番号	424-1331-4
	土砂災害防止法施行令第3条の基礎に該当する区域			告示番号	建設報告令第1007号	溪流名	正覚川
	その他の区域			告示年月日	平成18年12月26日	所在地	大洲市龍川町中居谷