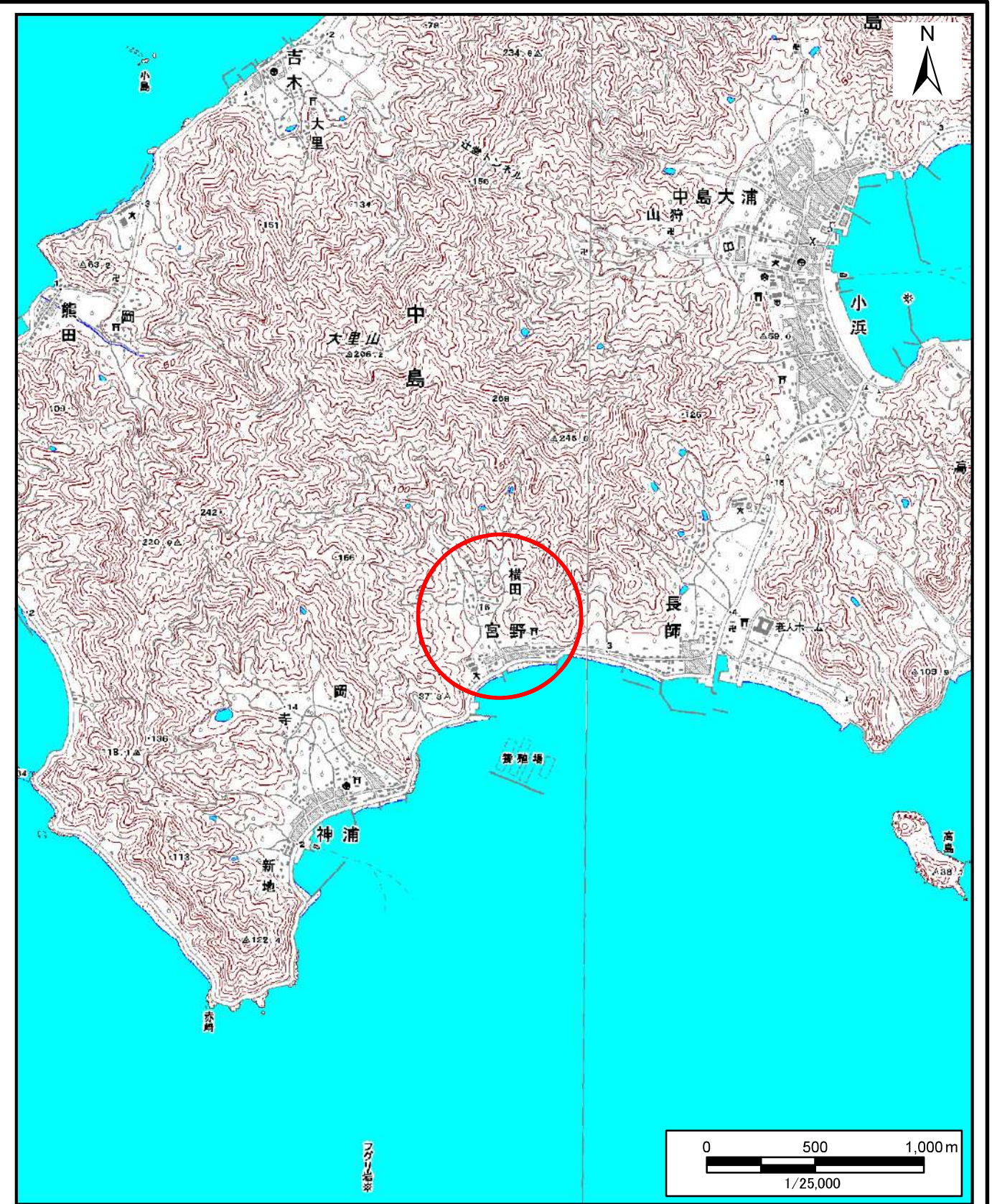
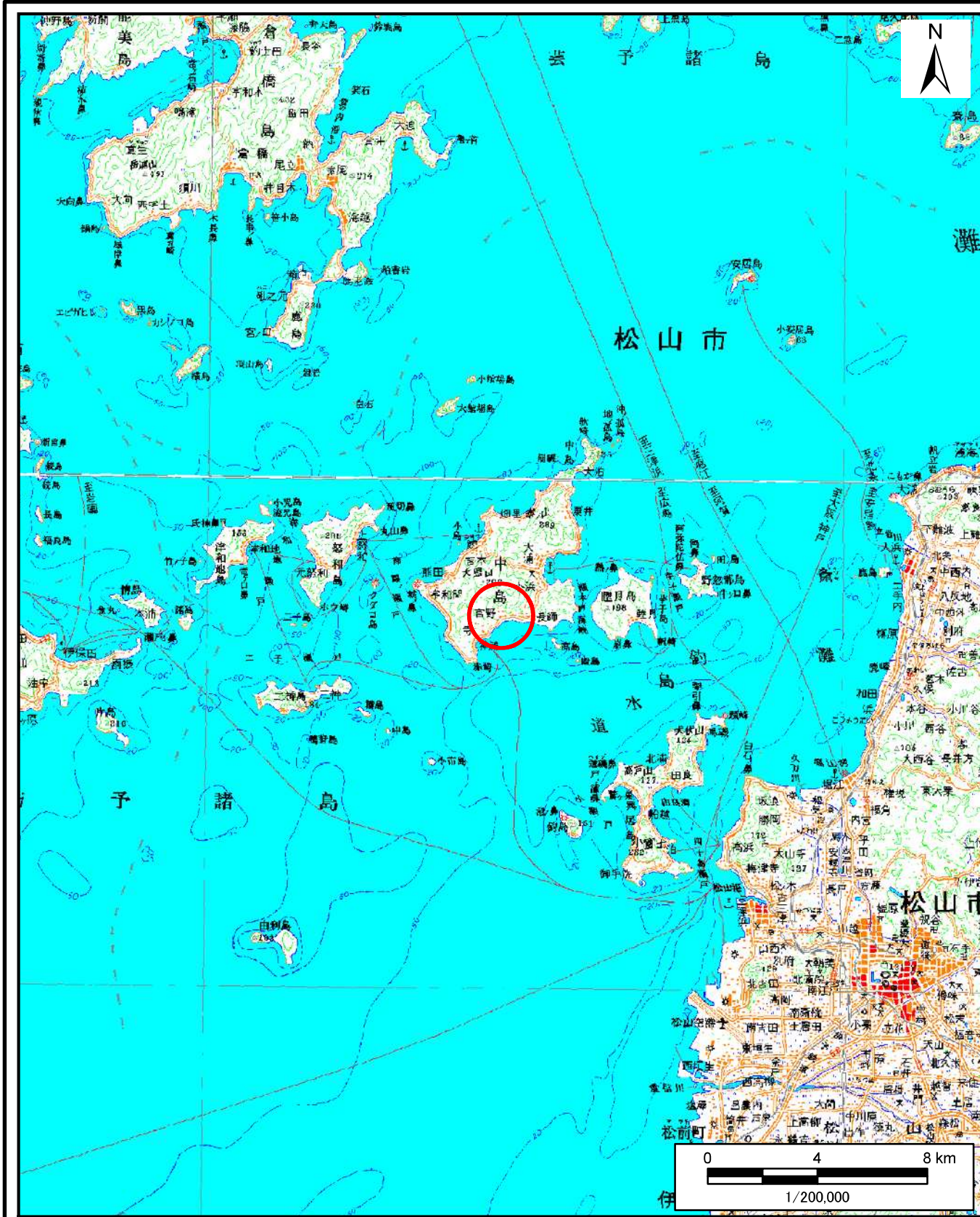


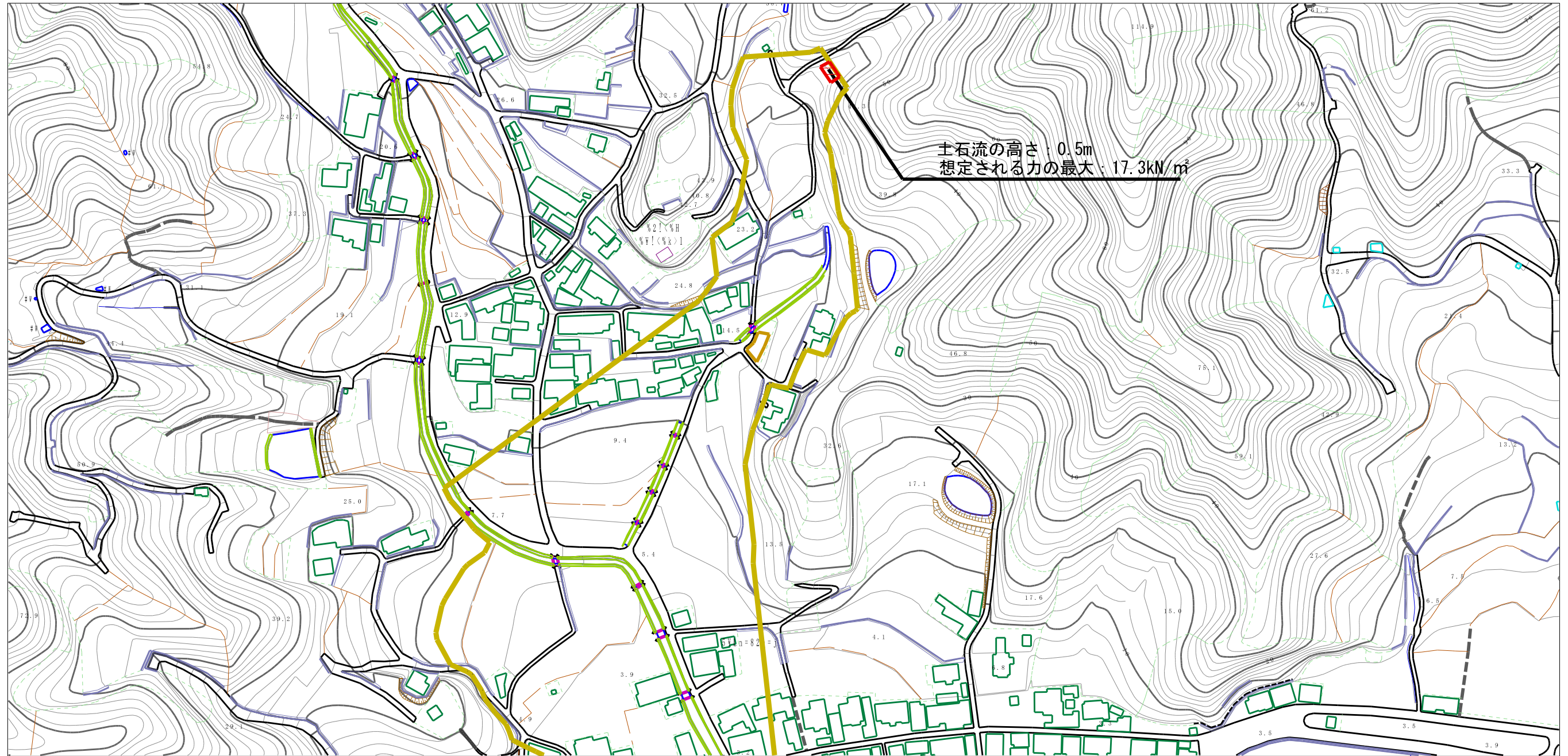
土砂災害警戒区域等の指定の公示に係る図書（その1）



様式-1(土)  
土砂災害警戒区域・土砂災害特別警戒区域  
位置図

自然現象の種類	土石流
溪流番号	363-2202-2
溪流名	大久保川(1)
所在地	松山市宮野

土砂災害警戒区域等の指定の公示に係る図書（その2）



0 1 ×100m

様式-2（土）

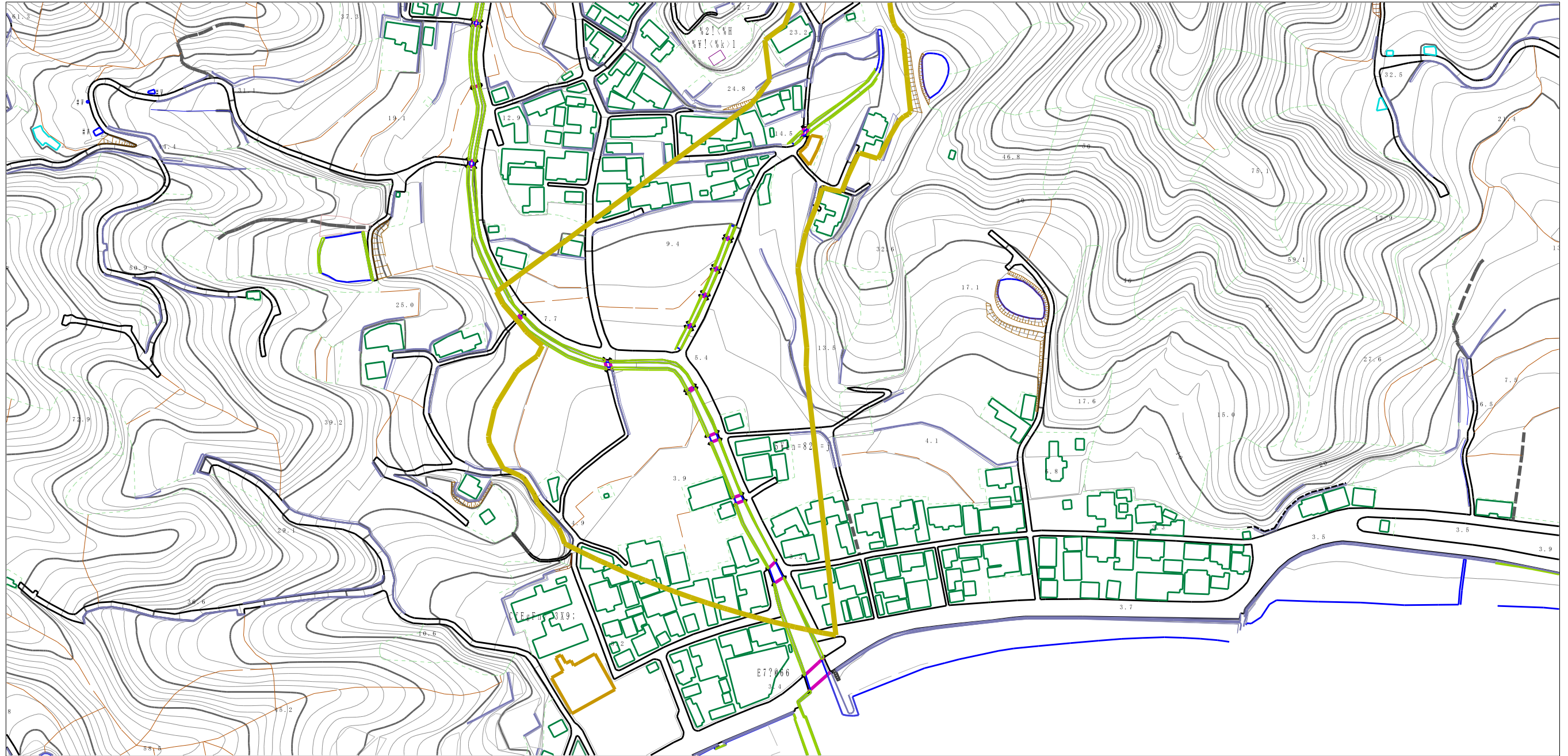
土砂災害警戒区域・土砂災害特別警戒区域  
区域図

土砂災害防止法施行令第2条の基準に該当する区域	
土砂災害防止法施行令第3条の基準に該当する区域	
土砂災害防止法施行令第3条の基準に該当する区域	
それ以外の区域	

N  
縮尺  
1:2,500

自然現象の種類	土石流	溪流番号	363-2202-2
告示番号	愛媛県告示第445号	溪流名	大久保川(1)
告示年月日	令和元年8月20日	所在地	松山市宮野

土砂災害警戒区域等の指定の公示に係る図書（その2）



0 1 × 100m

様式-2 (土)

土砂災害警戒区域・土砂災害特別警戒区域  
区域図

土砂災害防止法施行令第二条の基準に該当する区域



土砂災害防止法施行令第三条の基準に該当する区域



縮尺  
1:2,500

自然現象の種類	土石流	溪流番号	363-2202-2
告示番号	愛媛県告示第445号	溪流名	大久保川(1)
告示年月日	令和元年8月20日	所在地	松山市宮野