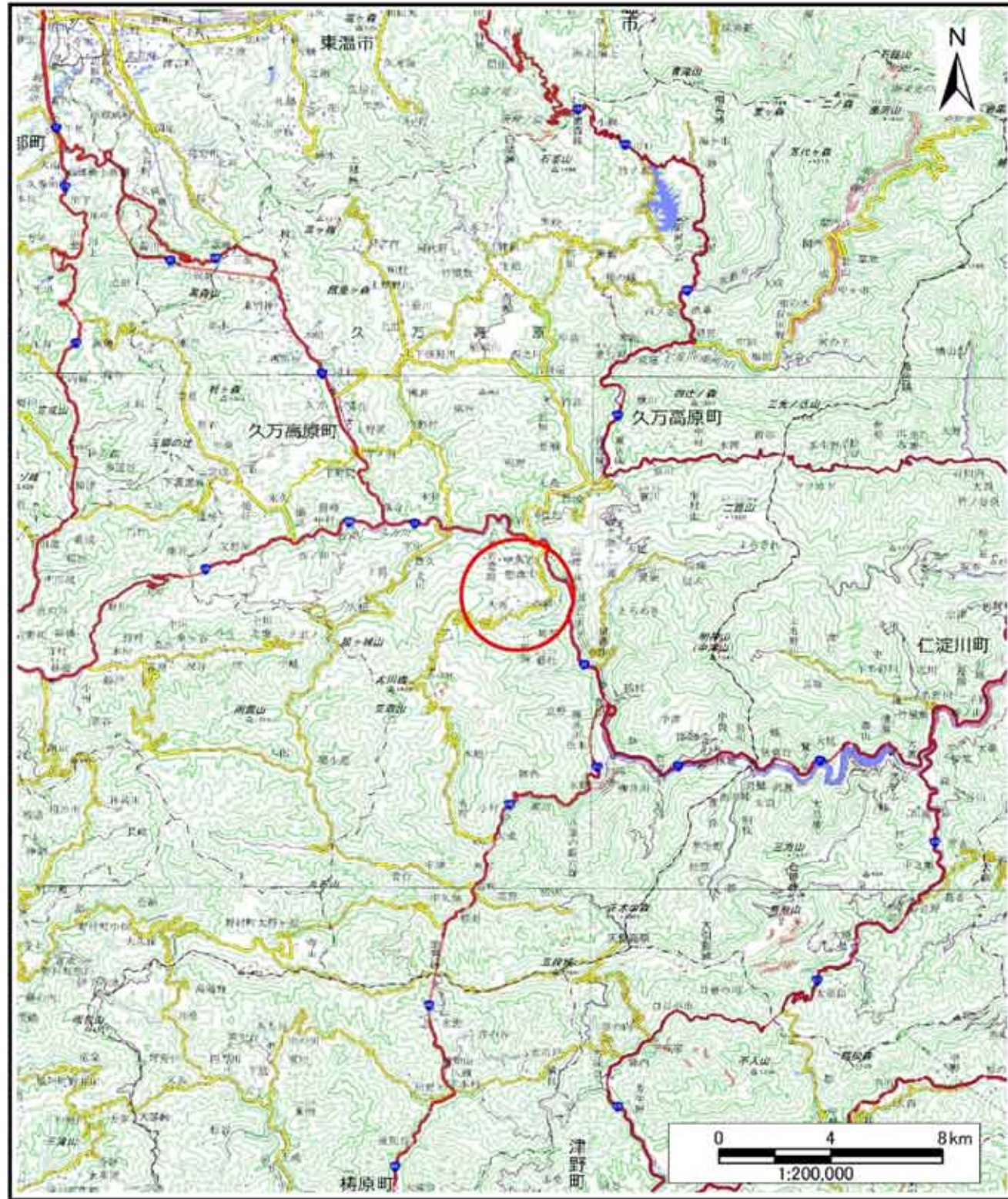
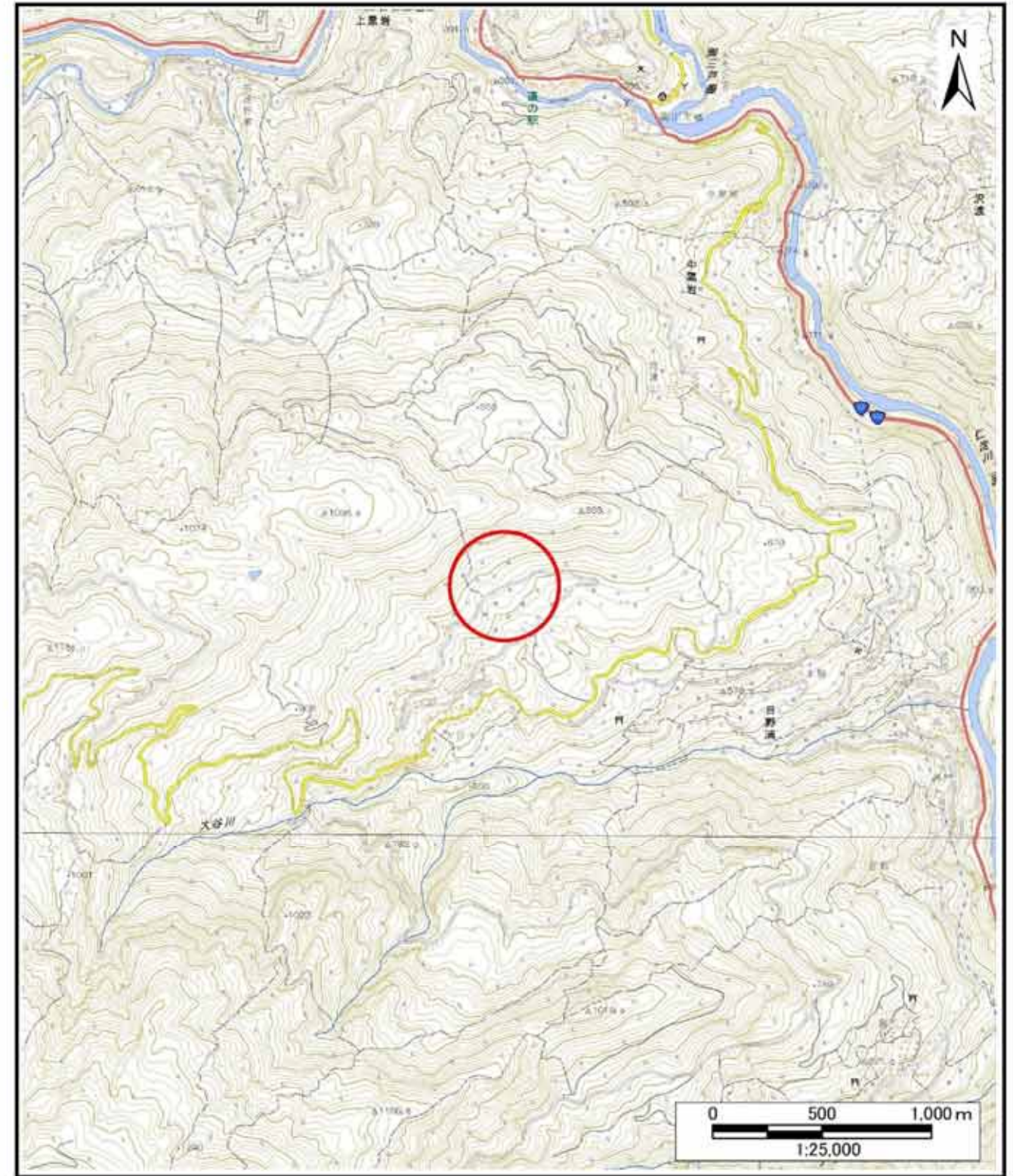


土砂災害警戒区域等の指定の公示に係る図書(その1)



(1/200,000)



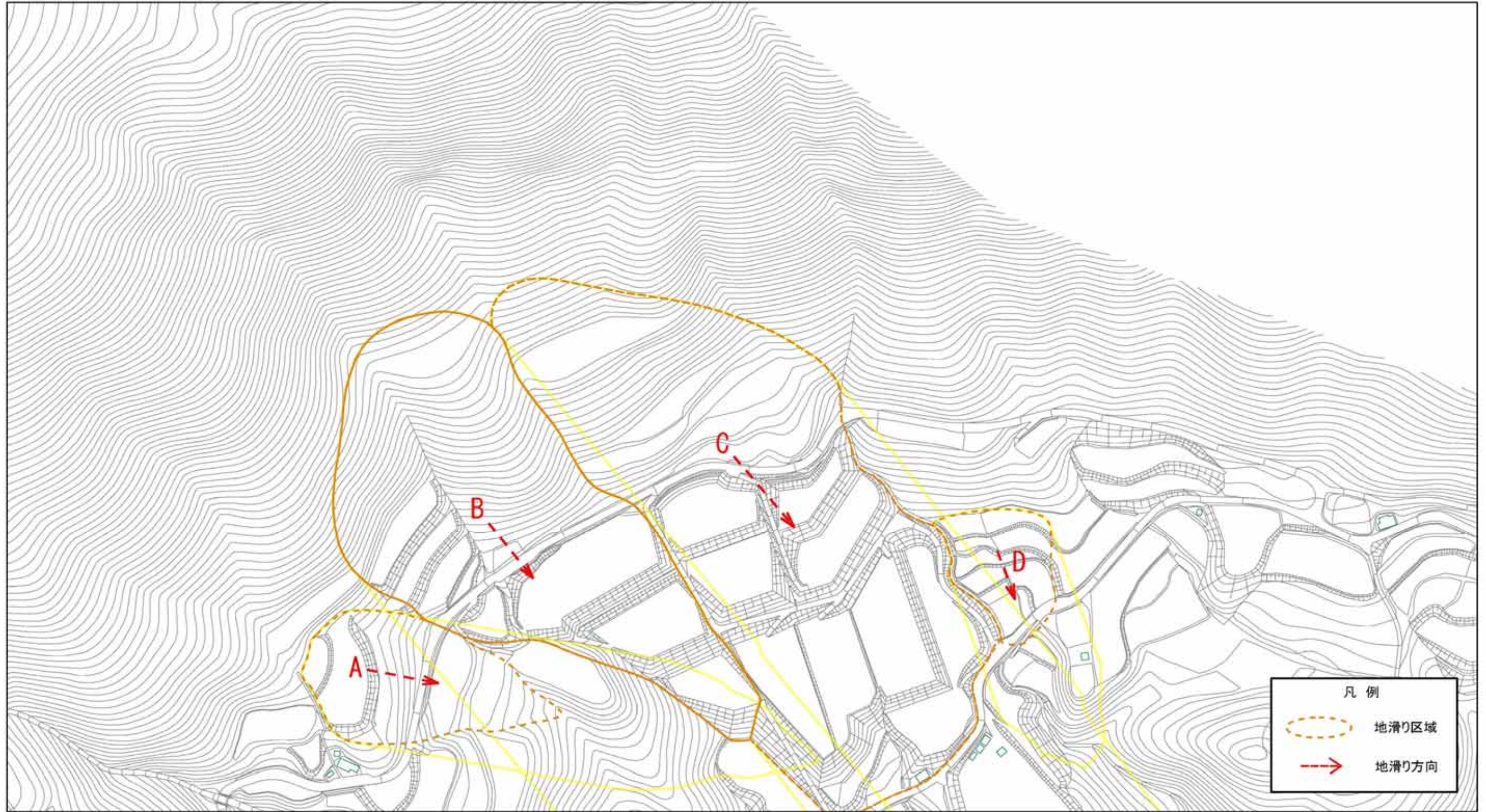
(1/25,000)

様式-1(地)
土砂災害警戒区域・土砂災害特別警戒区域
位置図

自然現象の種類	地滑り
箇所番号	383-NS-039
箇所名	美川日野浦
地滑り区域名	A, B, C, D
所在地	上浮穴郡久万高原町日野浦

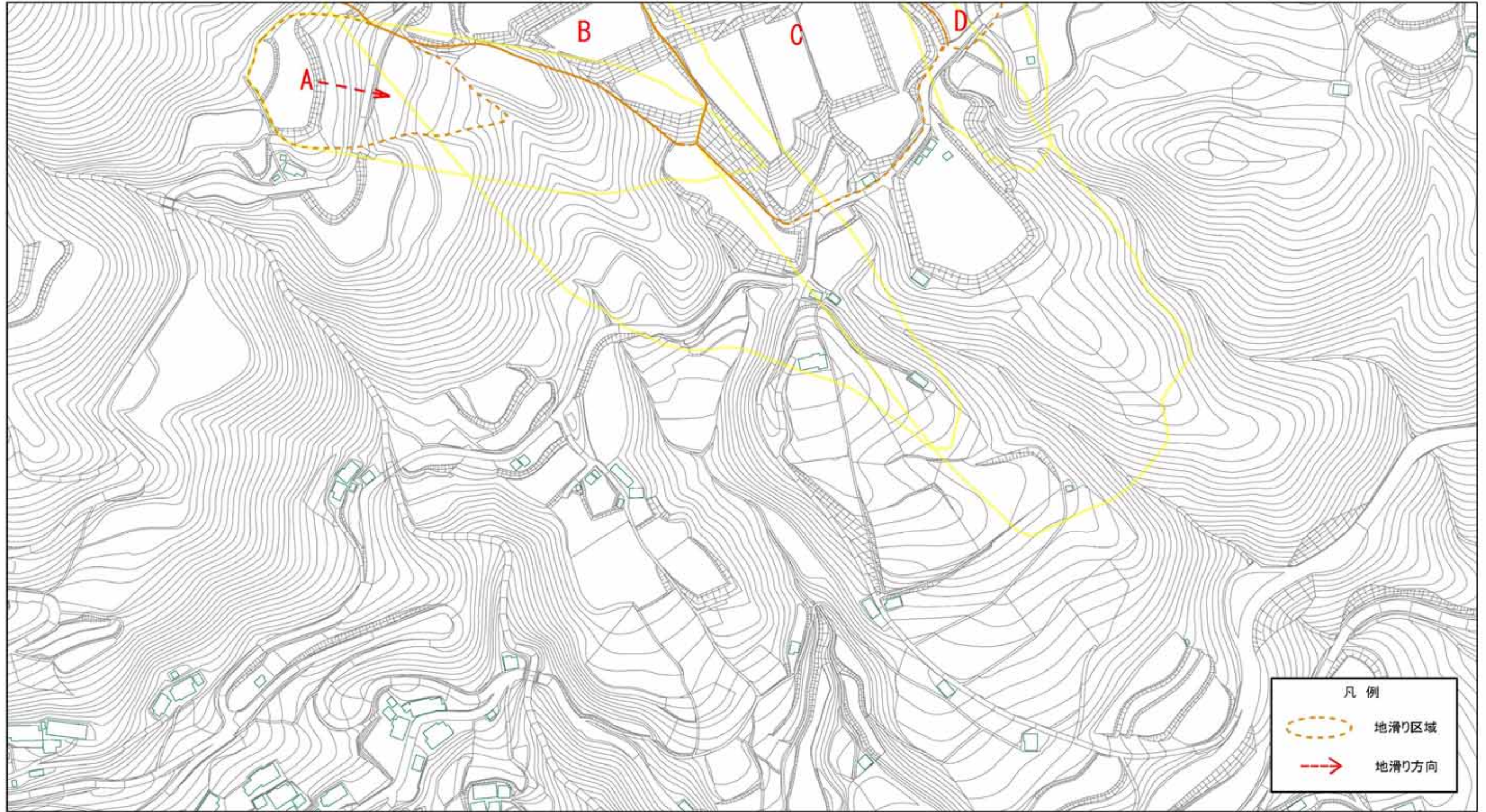
この地図は、国土地理院長の承認を得て、同院発行の電子地形図25000及び電子地形図20万を複製したものである。(承認番号 平30四複、第28号)

土砂災害警戒区域等の指定の公示に係る図書(その2)



様式-2(地) 土砂災害警戒区域・土砂災害特別警戒区域 区域図	土砂災害防止法施行令第二条の基準に該当する区域(土砂災害警戒区域)		N 縮尺 1:2,500	自然現象の種類 地滑り	箇所番号 383-NS-039	箇所名 美川日野浦
	土砂災害防止法施行令第三条の基準に該当する区域(土砂災害特別警戒区域)			告示番号 愛媛県告示第1336号	地滑り区域名 A,B,C,D	所在地 上浮穴郡久万高原町日野浦
				告示年月日 令和2年12月15日		

土砂災害警戒区域等の指定の公示に係る図書(その2)



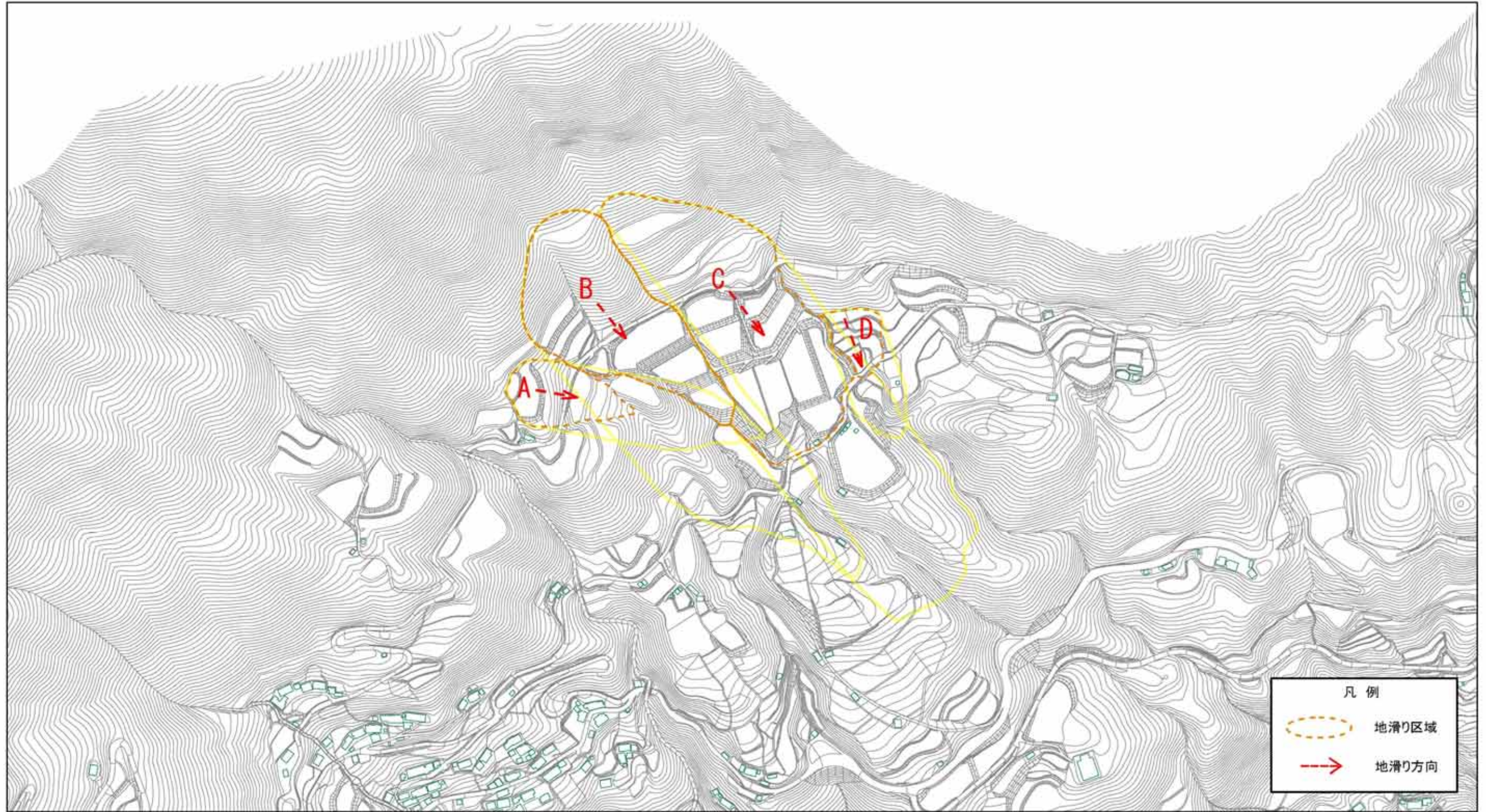
凡例

- 地滑り区域 (Dashed yellow oval)
- 地滑り方向 (Red arrow)

0 25 50 100 150 200 m



様式-2(地) 土砂災害警戒区域・土砂災害特別警戒区域 区域図	土砂災害防止法施行令第二条の基準に該当する区域(土砂災害警戒区域)		N 縮尺 1:2,500	自然現象の種類 地滑り	箇所番号 383-NS-039	箇所名 美川日野浦
	土砂災害防止法施行令第三条の基準に該当する区域(土砂災害特別警戒区域)			告示番号 愛媛県告示第1336号	地滑り区域名 A,B,C,D	
	告示年月日 令和2年12月15日	所在地 上浮穴郡久万高原町日野浦				

参考資料(全体図)



0 25 50 100 150 200
m

参考資料(全体図)

土砂災害防止法施行令第二条の基準に該当する区域(土砂災害警戒区域)	  縮尺 1:5,000	自然現象の種類	地滑り	箇所番号	383-NS-039	箇所名	美川日野浦
		告示番号	愛媛県告示第1336号	地滑り区域名	A,B,C,D		
		告示年月日	令和2年12月15日	所在地	上浮穴郡久万高原町日野浦		
土砂災害防止法施行令第三条の基準に該当する区域(土砂災害特別警戒区域)	