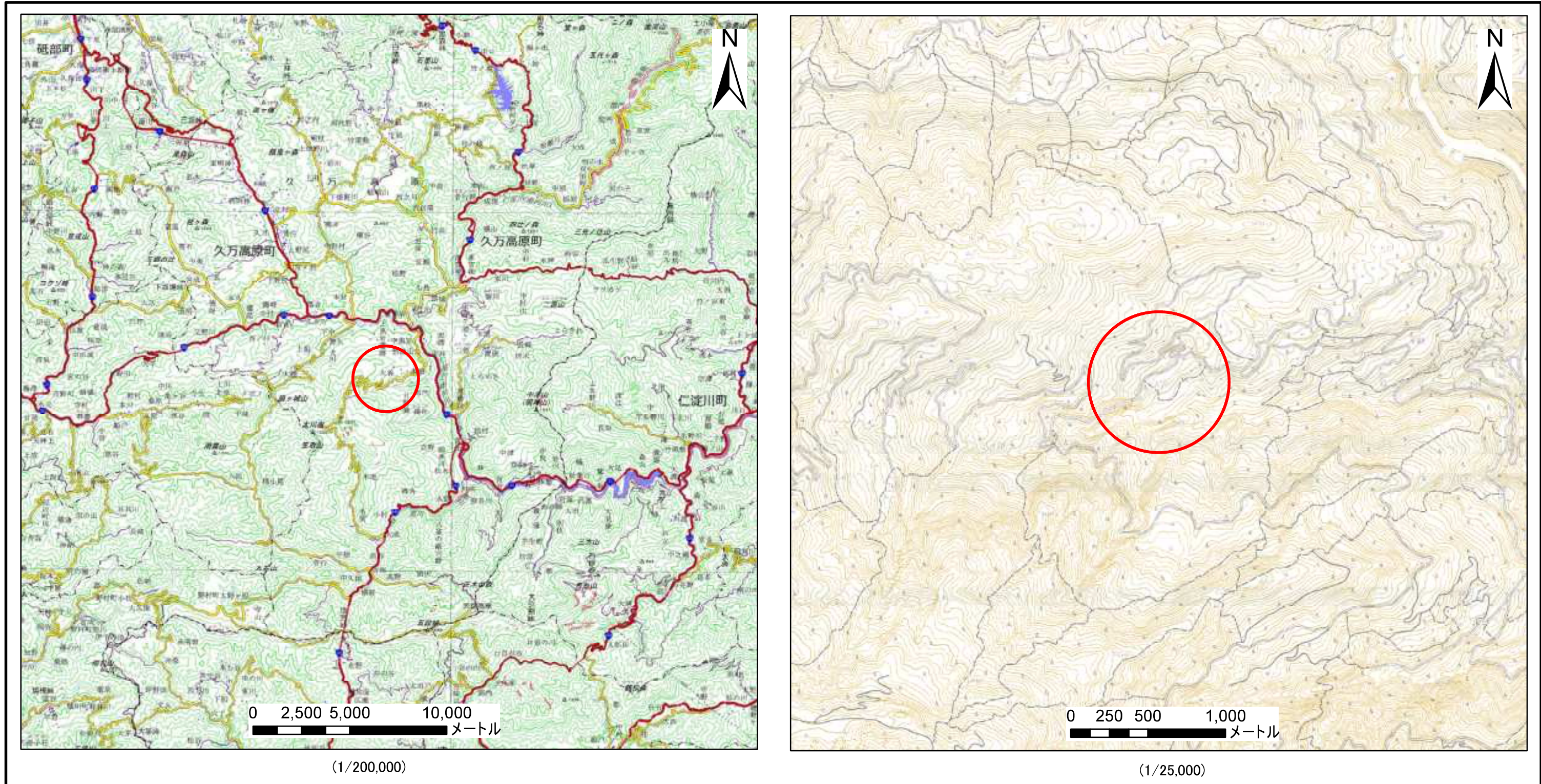


# 土砂災害警戒区域等の指定の公示に係る図書(その1)



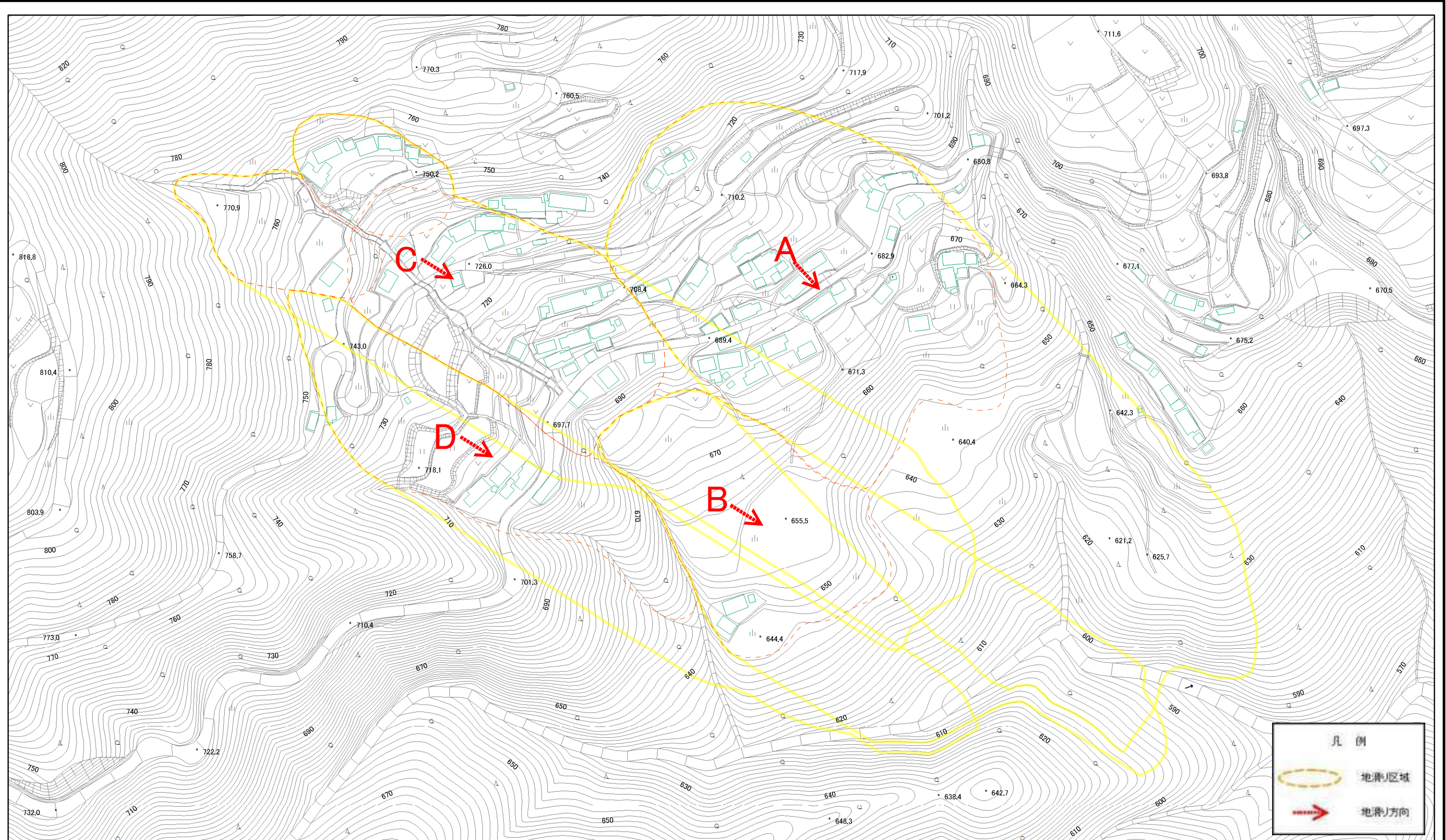
様式-1(地)

土砂災害警戒区域・土砂災害特別警戒区域 位置図

自然現象の種類	地滑り
箇所番号	383-J-128
箇所名	大谷
地滑り区域名	A,B,C,D
所在地	上浮穴郡久万高原町日野浦

この地図は、国土地理院長の承認を得て、同院発行の数値地図20000(地図画像)、数値地図25000(地図画像)、電子地形図25000及び電子地形図20万を複製したものである。  
(承認番号 平29四複、第2号) 許可なく複製を禁ずる。

# 土砂災害警戒区域等の指定の公示に係る図書(その2)



0 25 50 100 150 200 m

様式-2(地)  
土砂災害警戒区域・土砂災害特別警戒区域  
区域図

土砂災害防止法施行令第二条の基準に該当する区域(土砂災害警戒区域)



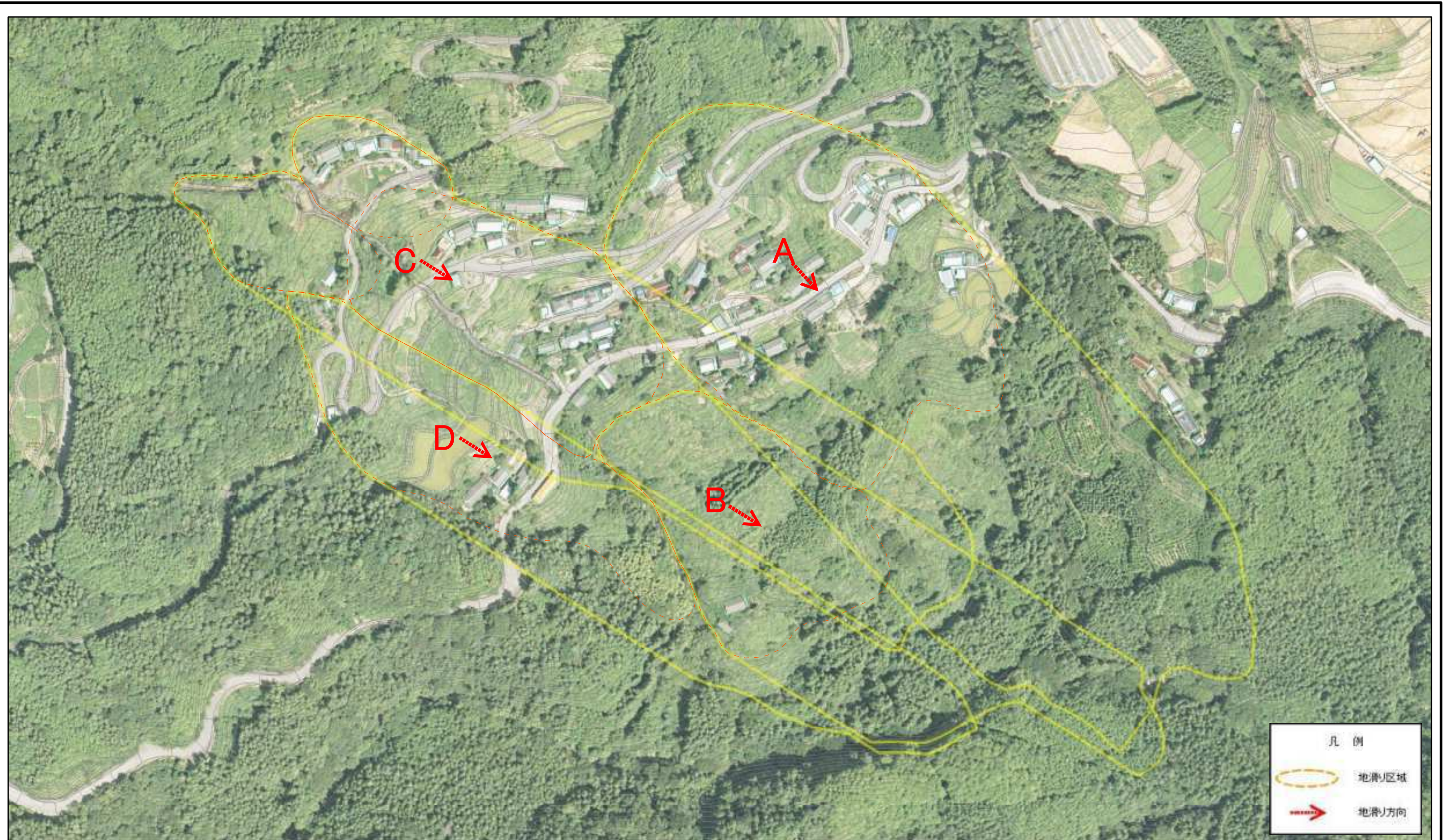
土砂災害防止法施行令第三条の基準に該当する区域(土砂災害特別警戒区域)



縮尺  
1:2,500

自然現象の種類	地滑り	箇所番号	383-J-128	箇所名	大谷
告示番号	愛媛県告示第123号	地滑り区域名	A,B,C,D		
告示年月日	令和2年2月12日	所在地	上浮穴郡久万高原町日野浦		

参考資料



0 25 50 100 150 200 m

参考資料:航空写真

土砂災害防止法施行令第二条の基準に該当する区域(土砂災害警戒区域)



自然現象の種類

地滑り

箇所番号

383-J-128

箇所名

大谷

土砂災害防止法施行令第三条の基準に該当する区域(土砂災害特別警戒区域)



縮尺  
1:2,500

告示番号

愛媛県告示第123号

地滑り区域名

A,B,C,D

告示年月日

令和2年2月12日

所在地

上浮穴郡久万高原町日野浦