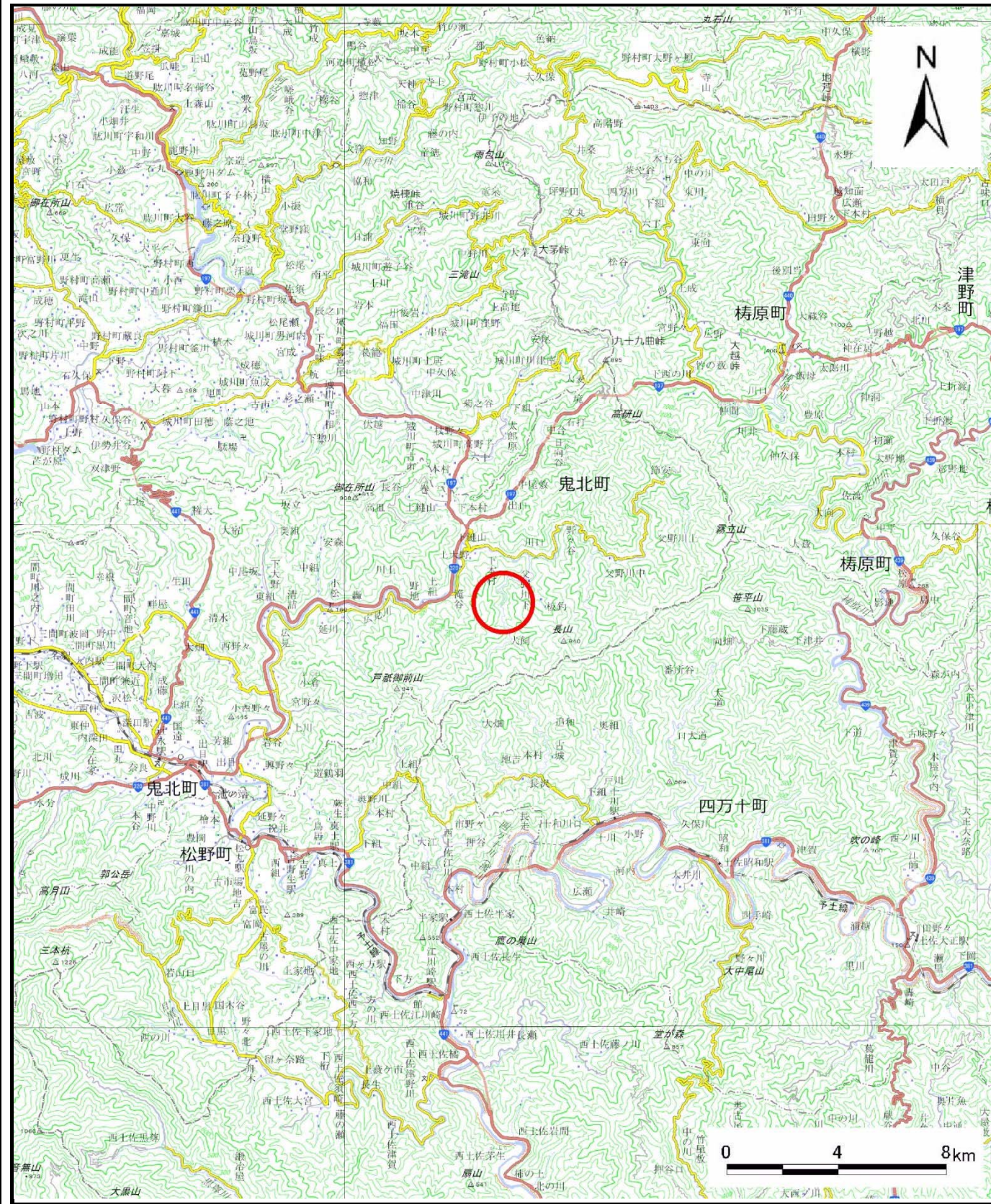
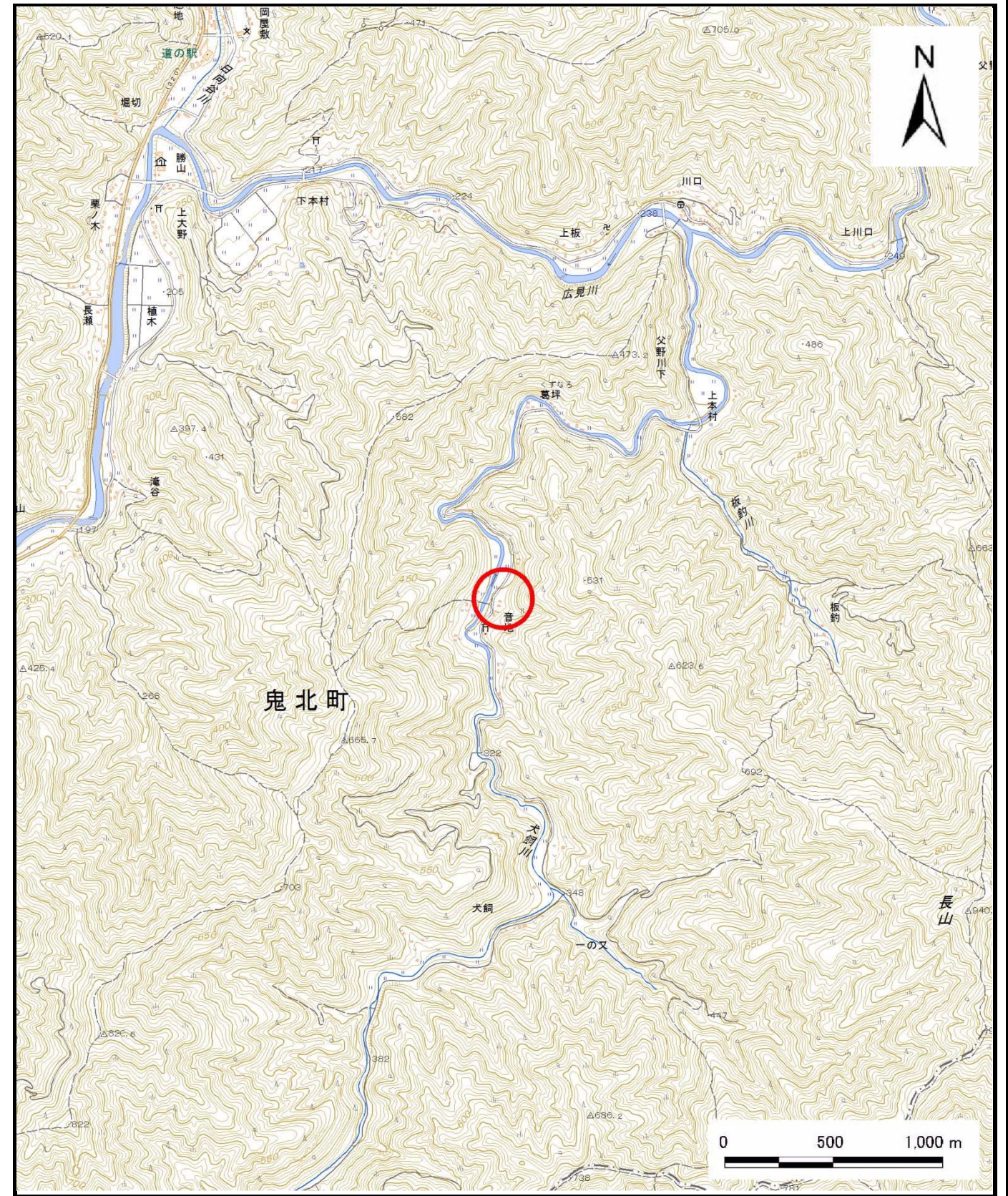


土砂災害警戒区域等の指定の公示に係る図書（その1）



(1/200,000)



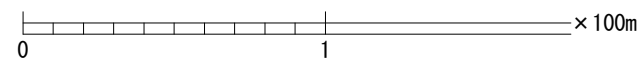
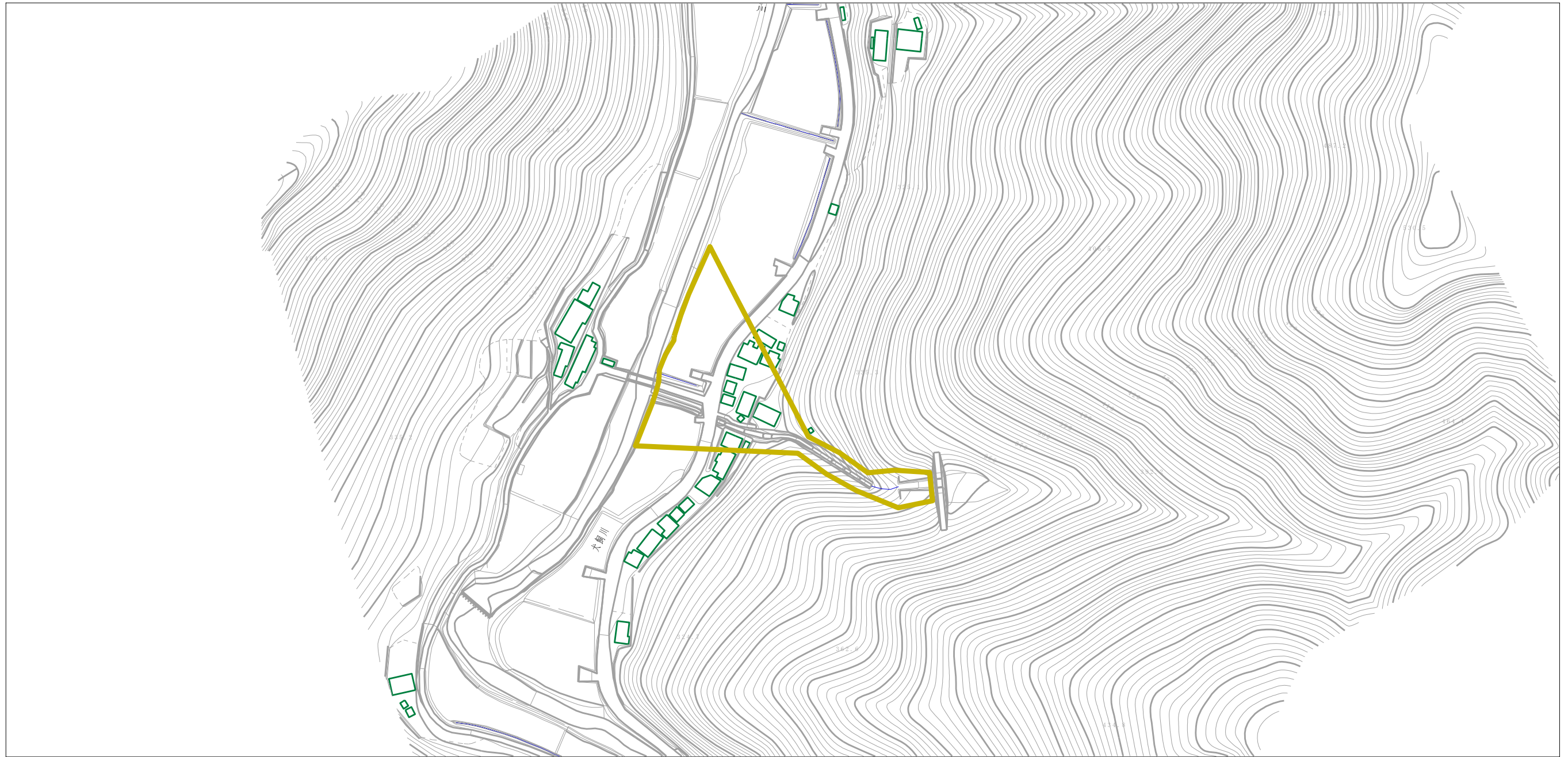
(1/25,000)

様式-1 (土)
土砂災害警戒区域・土砂災害特別警戒区域 位置図

自然現象の種類	土石流
渓流番号	485-1572
渓流名	南音地川
所在地	北宇和郡鬼北町大字父野川下

この地図は、国土地理院長の承認を得て、同院発行の電子地形図25000及び電子地形図20万を複製したものである。（承認番号 平29情複、第1353号）

土砂災害警戒区域等の指定の公示に係る図書（その2）



様式-2 (土) 土砂災害警戒区域・土砂災害特別警戒区域 区域図	土砂災害防止法施行令第2条の基準に該当する区域		N 縮尺 1:2,500	自然現象の種類	土石流	溪流番号	485-1572
	土砂災害防止法施行令第3条の基準に該当する区域			告示番号	愛媛県告示第337号	溪流名	南音地川
	土砂災害防止法施行令第3条の基準に該当する区域			告示年月日	令和3年3月23日	所在地	北宇和郡鬼北町 大字父野川下
	それ以外の区域						