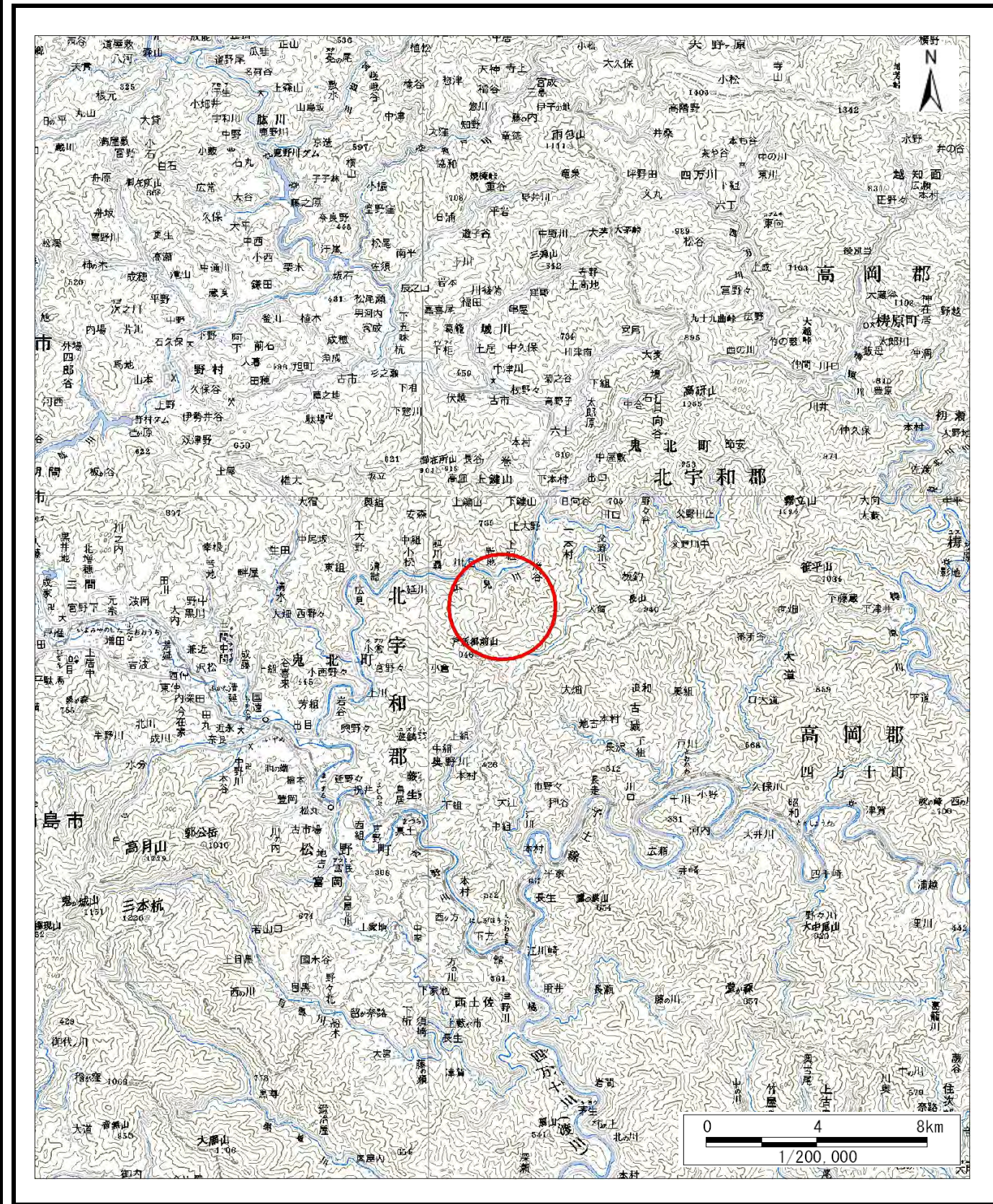
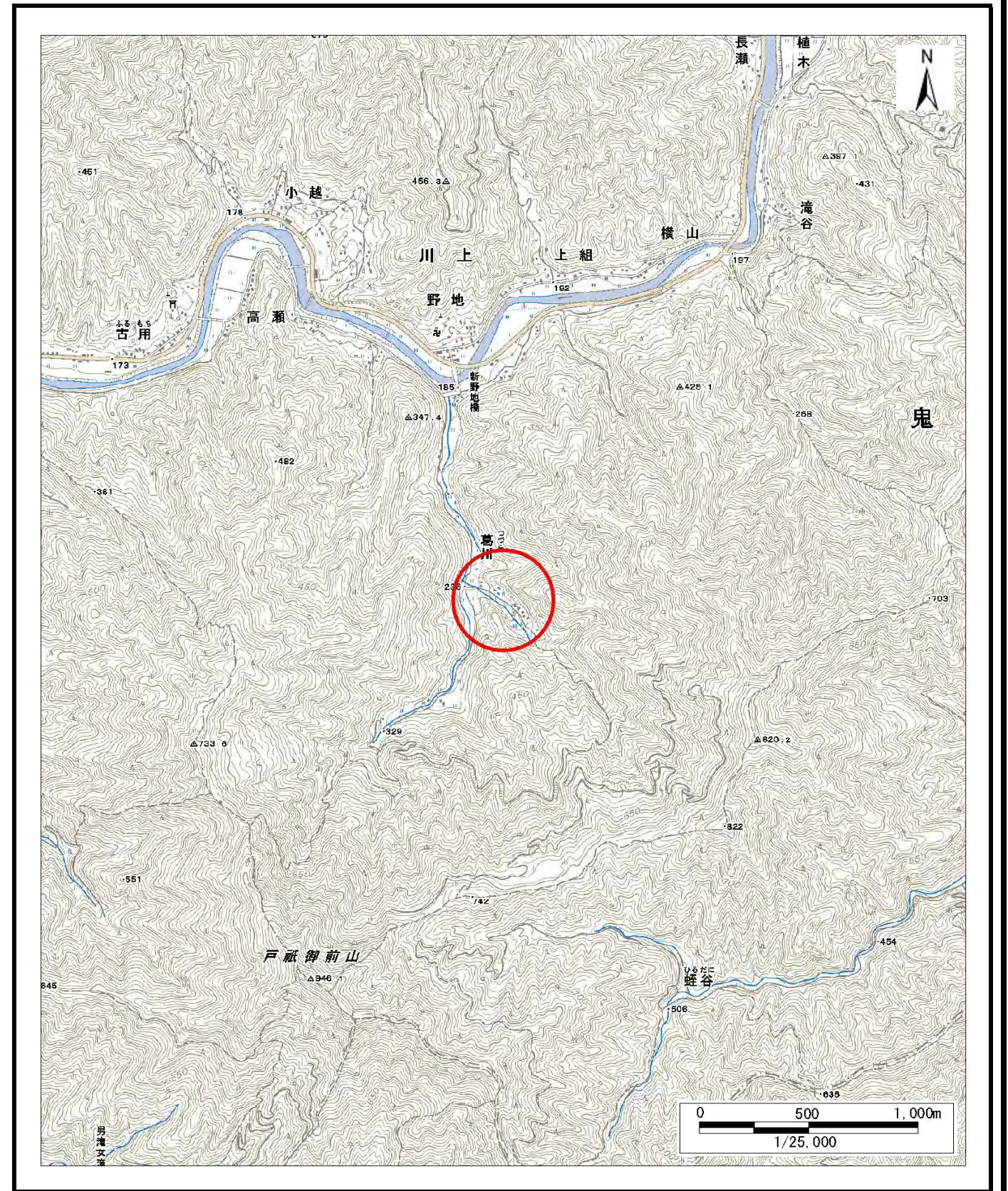


土砂災害警戒区域等の指定の公示に係る図書（その1）



(1/200,000)



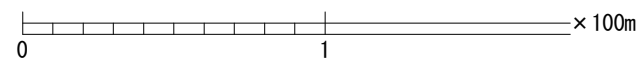
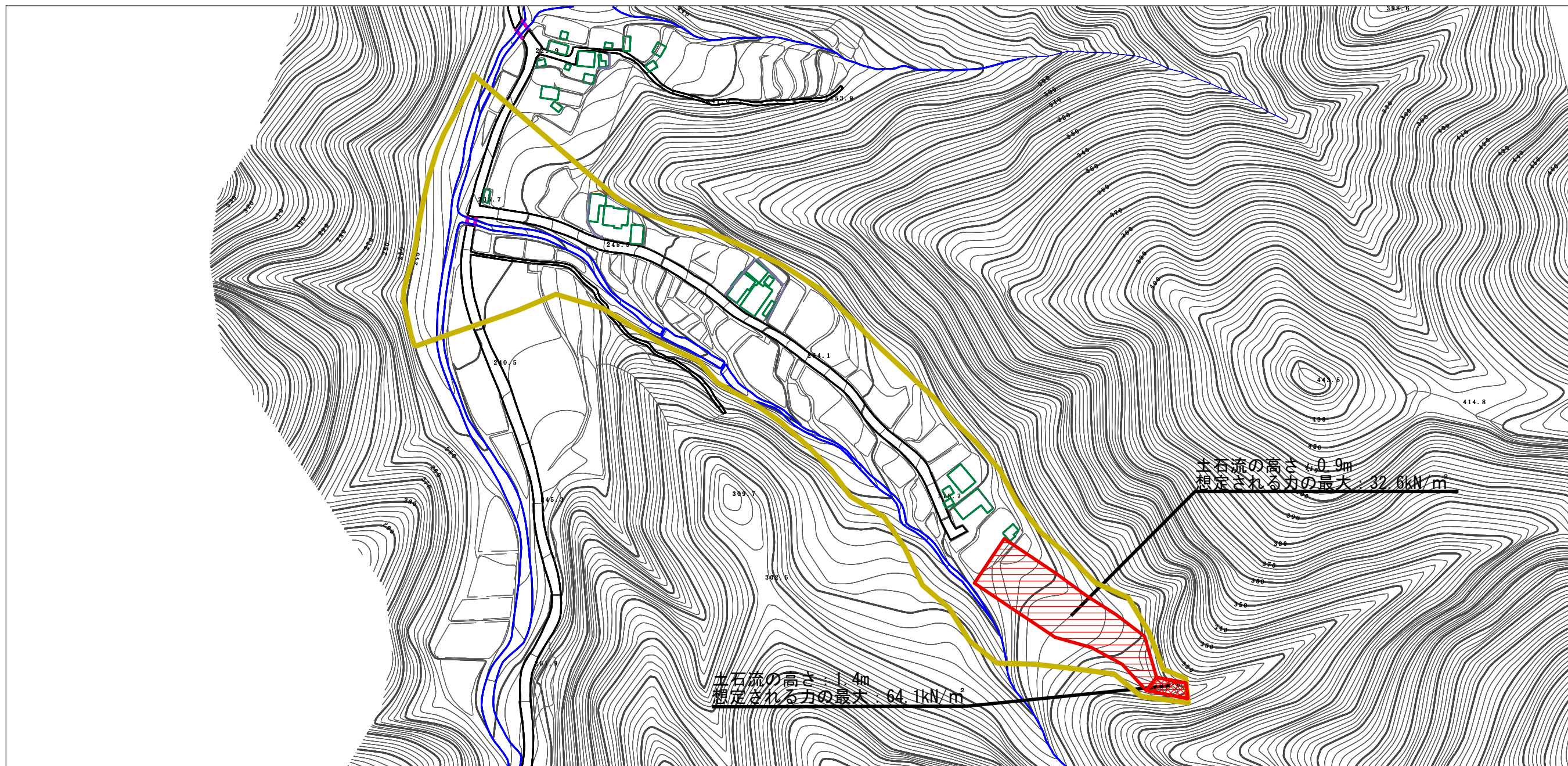
(1/25,000)

様式-1 (土)
土砂災害警戒区域・土砂災害特別警戒区域 位置図

自然現象の種類	土石流
溪流番号	483-2239-1
溪流名	つづら川
所在地	北宇和郡鬼北町大字川上

この地図は、国土地理院長の承認を得て、同院発行の数値地図200000（地図画像）及び数値地図25000（地図画像）を複製したものである。（承認番号 平27情複、第1439号）

土砂災害警戒区域等の指定の公示に係る図書（その2）



様式-2 (土) 土砂災害警戒区域・土砂災害特別警戒区域 区域図	土砂災害防止法施行令第二条の基準に該当する区域		N 縮尺 1:2,500	自然現象 の種類	土石流	溪流番号	483-2239-1
	土砂災害防止 法施行令第三 条の基準に該 当する区域			告示番号	愛媛県告示第177号	溪流名	つづら川
	土砂災害防止 法施行令第三 条の基準に該 当する区域			告示年月日	令和2年2月28日	所在地	北宇和郡鬼北町大字川上
	その他の区域						