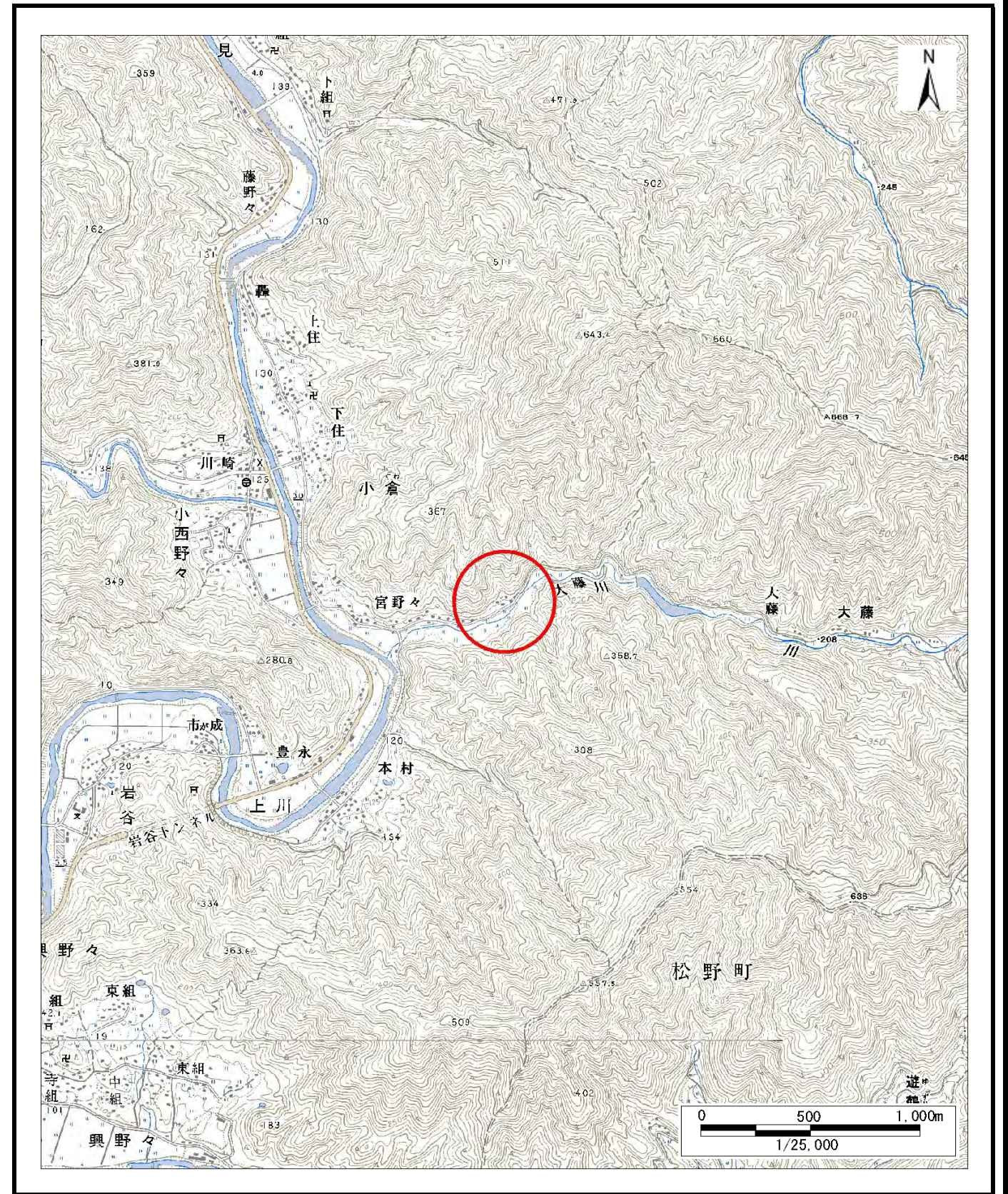
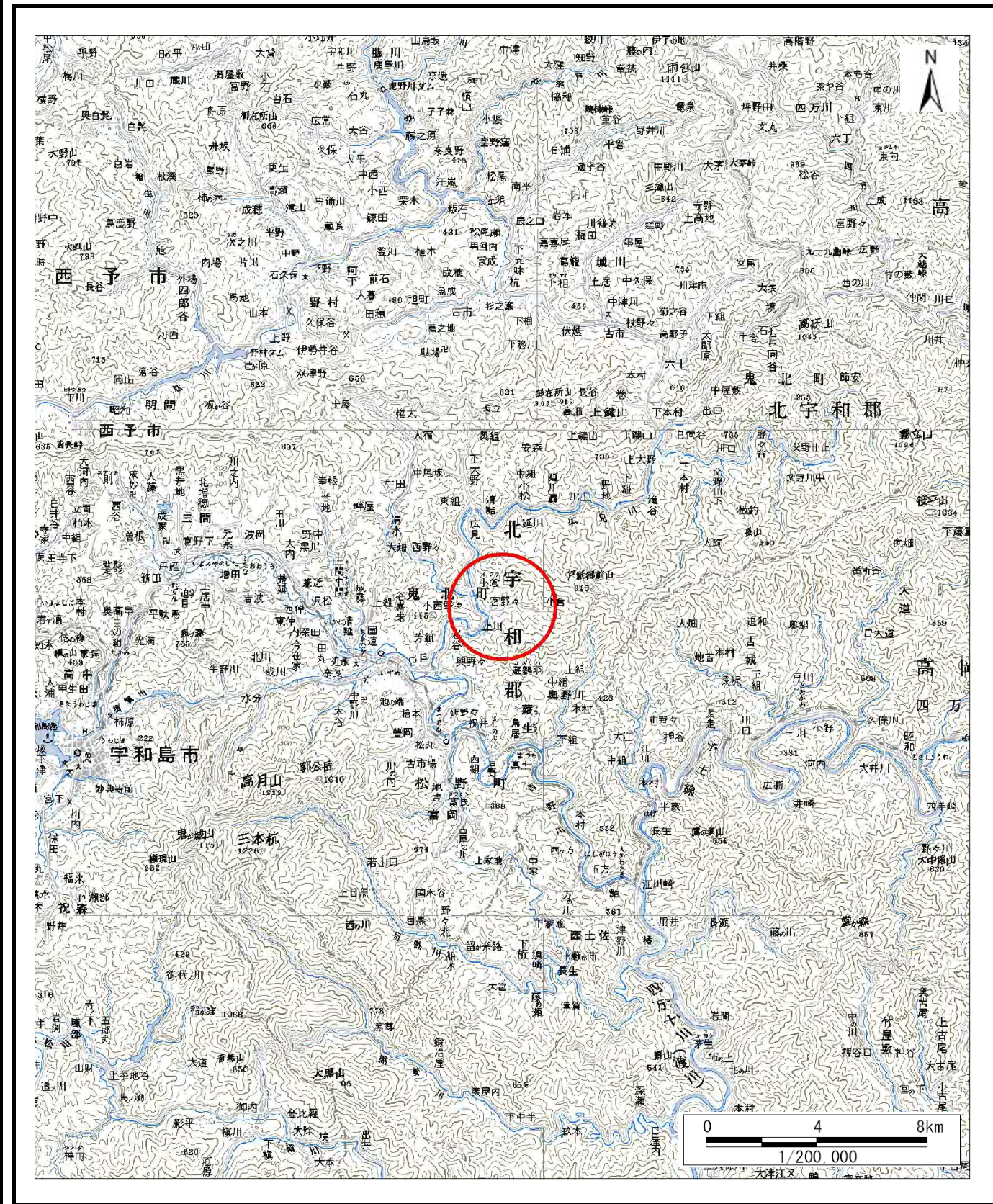


# 土砂災害警戒区域等の指定の公示に係る図書（その1）



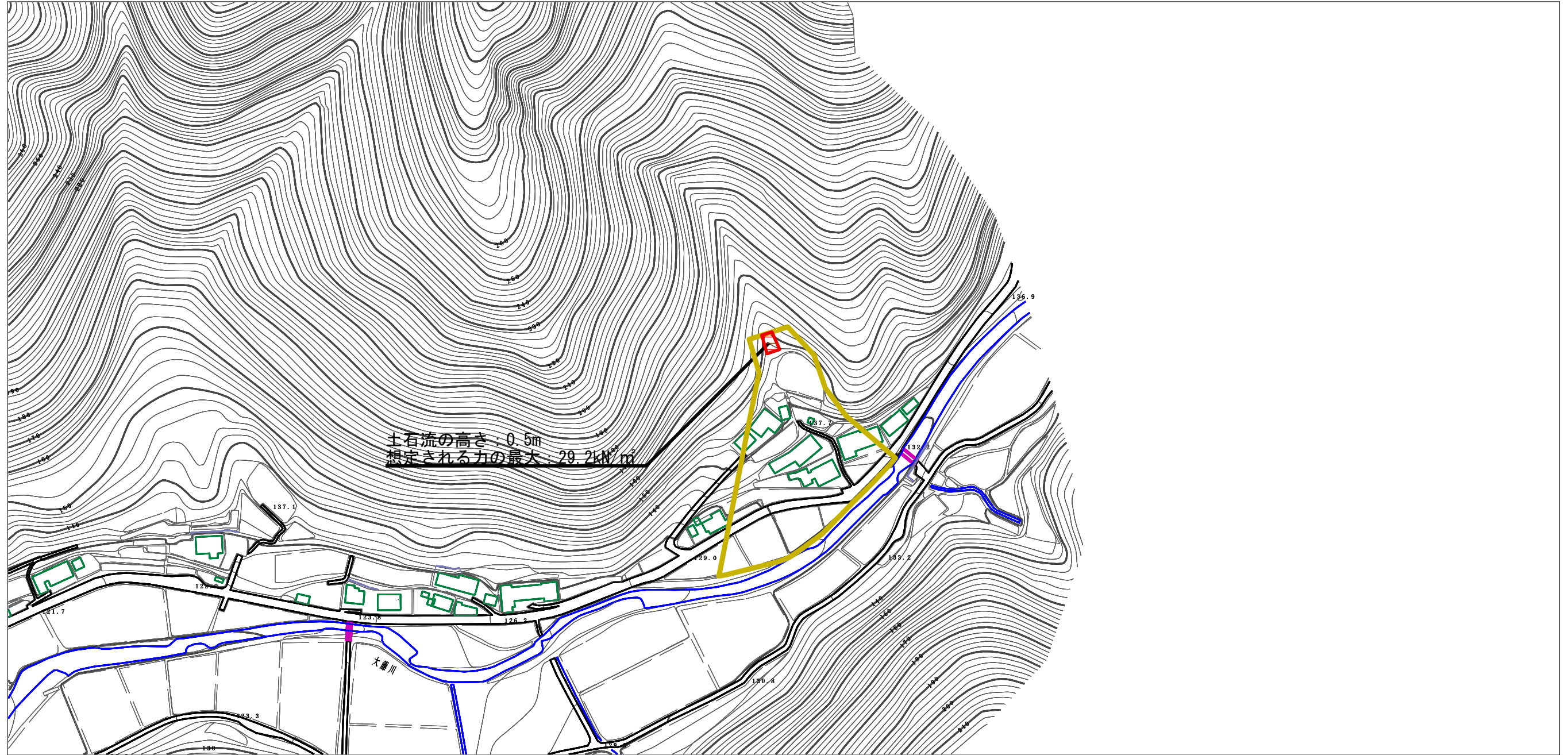
様式-1 (土)  
土砂災害警戒区域・土砂災害特別警戒区域 位置図

自然現象の種類	土石流
溪流番号	483-1498
溪流名	西伊ゲノ奥川
所在地	北宇和郡鬼北町大字小倉

この地図は、国土地理院長の承認を得て、同院発行の数値地図20000（地図画像）及び数値地図25000（地図画像）を複製したものである。（承認番号 平27情複、 第1439号）



土石災害警戒区域等の指定の公示に係る図書（その2）



0 1 × 100m

様式-2（土） 土石災害警戒区域・土石災害特別警戒区域 区域図	土石災害防止法施行令第二条の基準に該当する区域		N 縮尺 1:2,500	自然現象の種類 土石流	溪流番号 483-1498
	土石災害防止法施行令第三条の基準に該当する区域			告示番号 愛媛県告示第177号	溪流名 西伊ゲノ奥川
	その他の区域			告示年月日 令和2年2月28日	所在地 北宇和郡鬼北町大字小倉