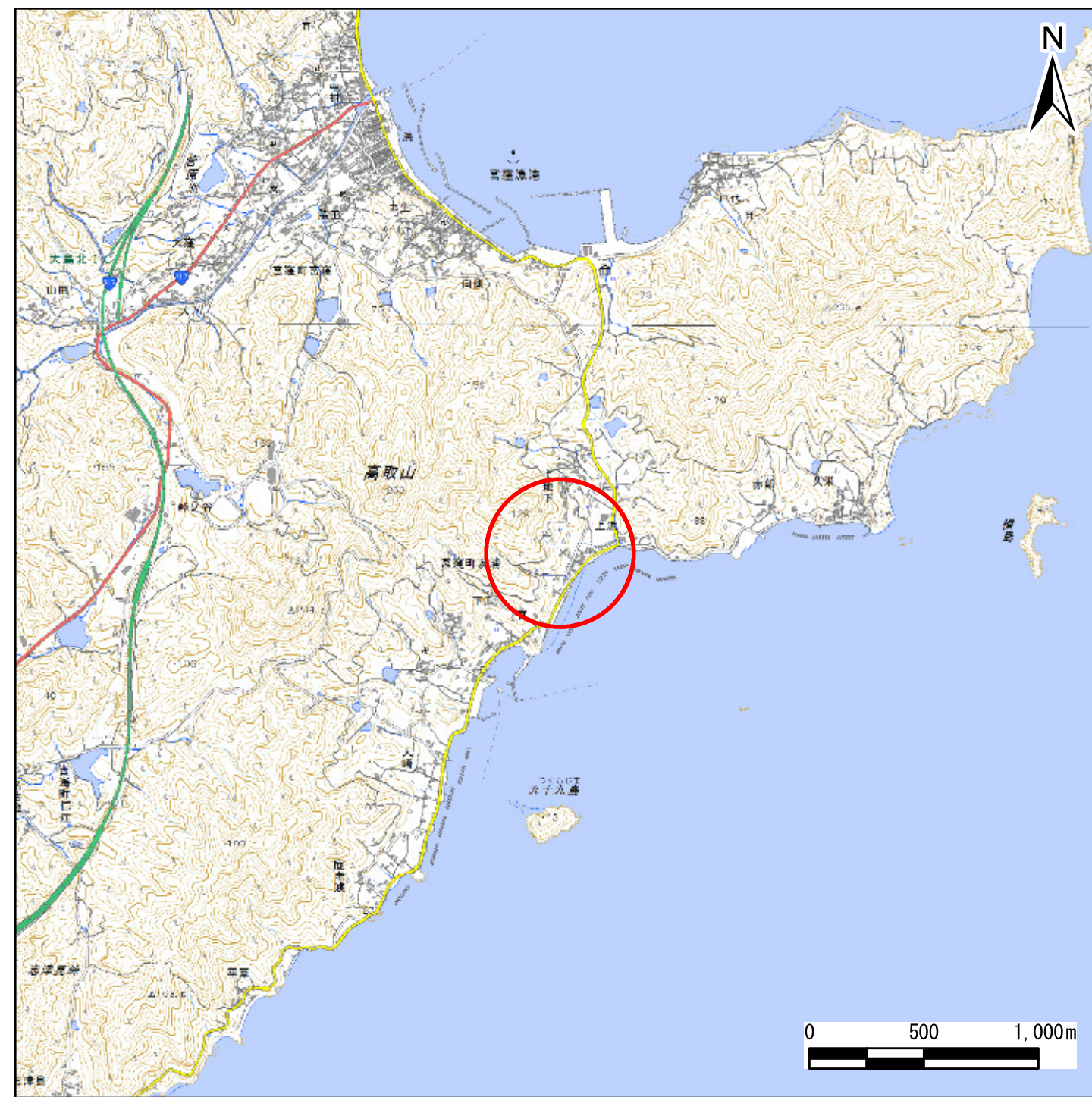


土砂災害警戒区域等の指定の公示に係る図書（その1）



(1/200,000)

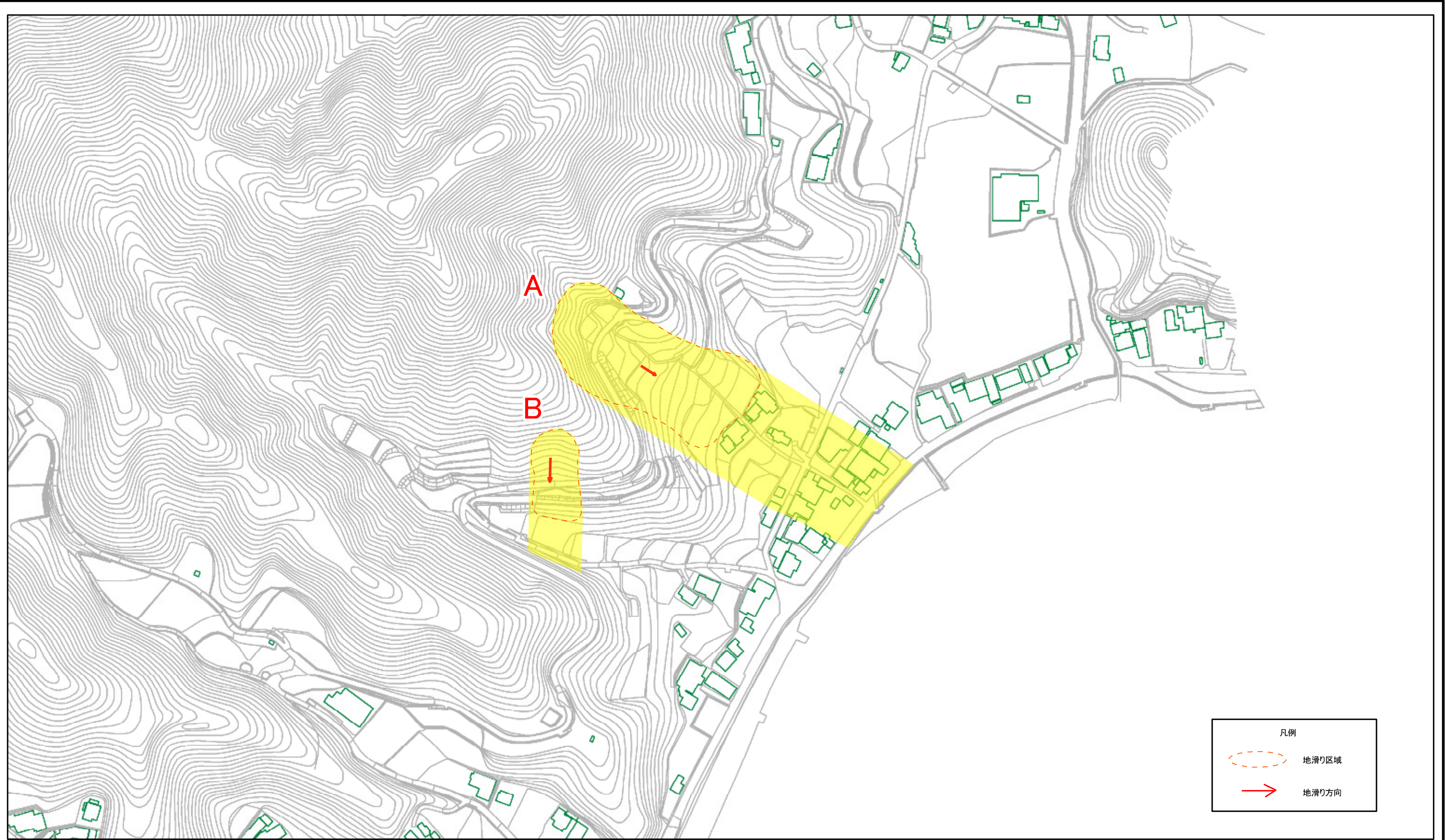


(1/25,000)

様式-1(地)
土砂災害警戒区域・土砂災害特別警戒区域 位置図

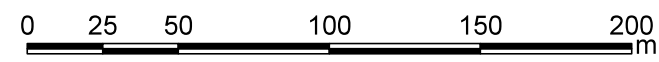
自然現象の種類	地滑り
箇所番号	347-NK-110
箇所名	友浦
地滑り区域名	A,B
所在地	今治市宮窪町友浦

土砂災害警戒区域等の指定の公示に係る図書(その2)



凡例

- 地滑り区域 (Red dashed line)
- 地滑り方向 (Red arrow)



様式-2(地) 土砂災害警戒区域・土砂災害特別警戒区域 区域図	土砂災害防止法施行令第二条の基準に該当する区域(土砂災害警戒区域)		N 縮尺 1:2,500	自然現象の種類 地滑り	箇所番号 347-NK-110	箇所名 友浦
	土砂災害防止法施行令第三条の基準に該当する区域(土砂災害特別警戒区域)			告示番号 愛媛県告示第379号	地滑り区域名 A,B	
				告示年月日 令和3年3月26日	所在地 今治市宮窪町友浦	