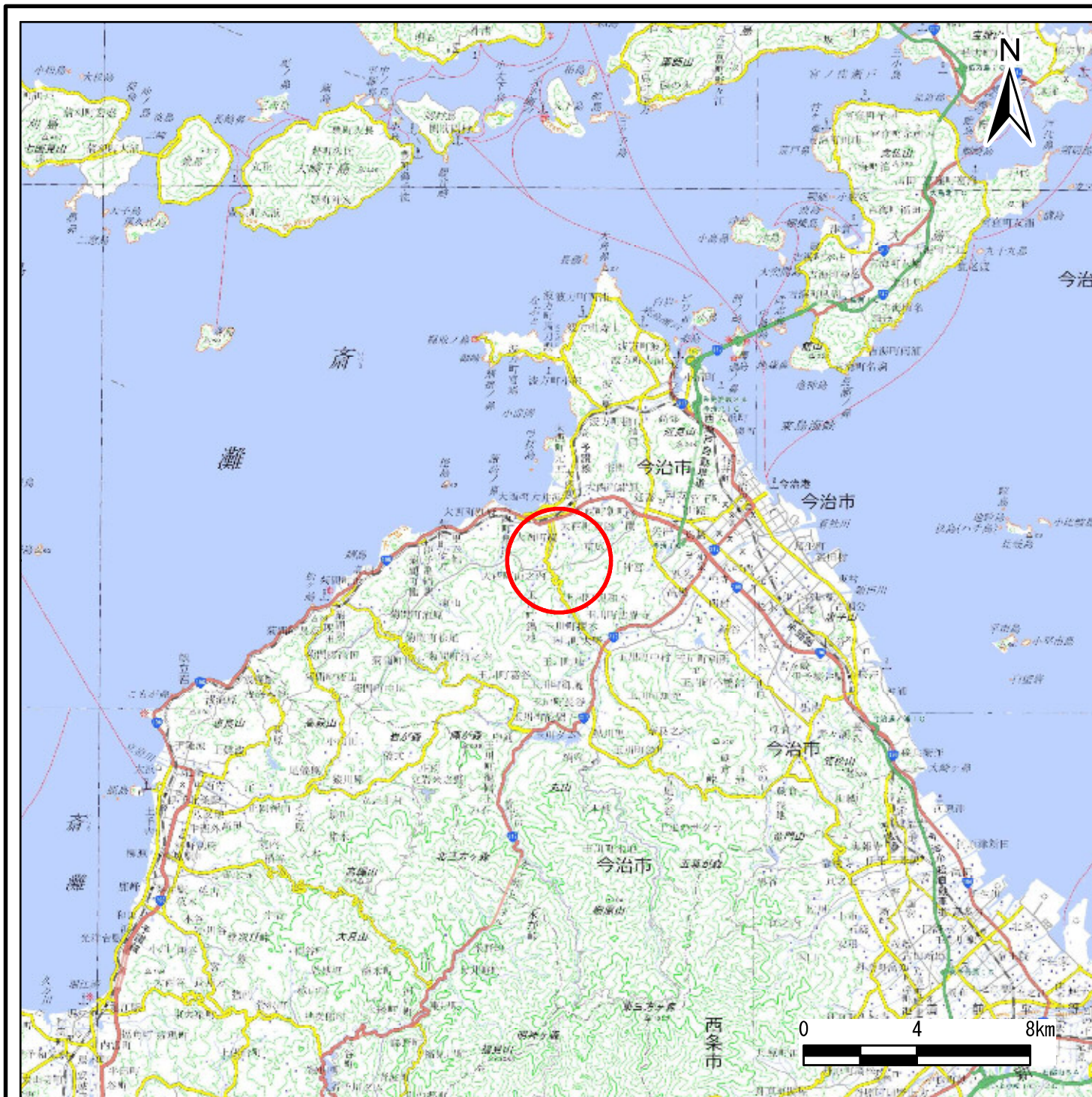
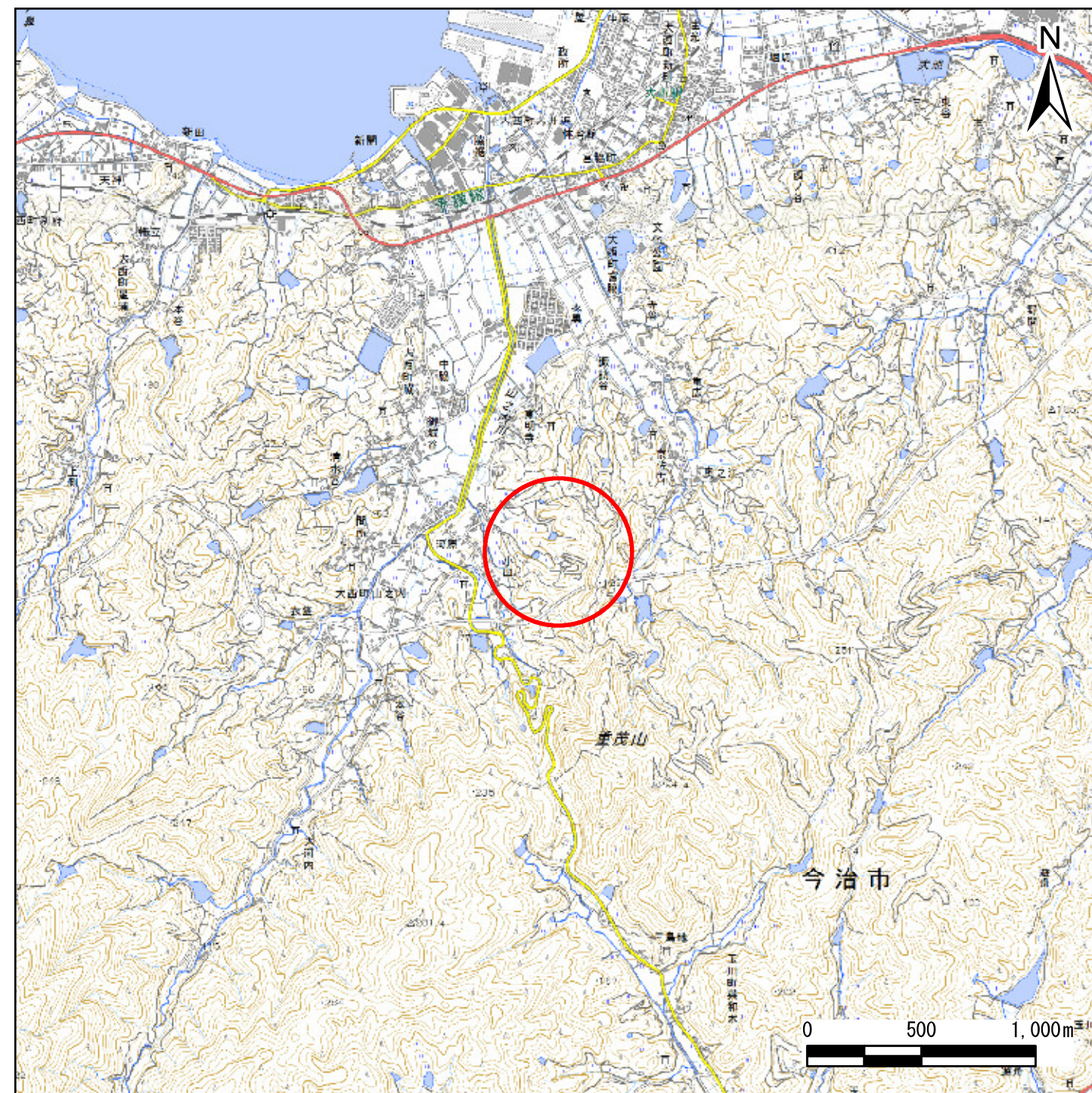


土砂災害警戒区域等の指定の公示に係る図書（その1）



(1/200,000)

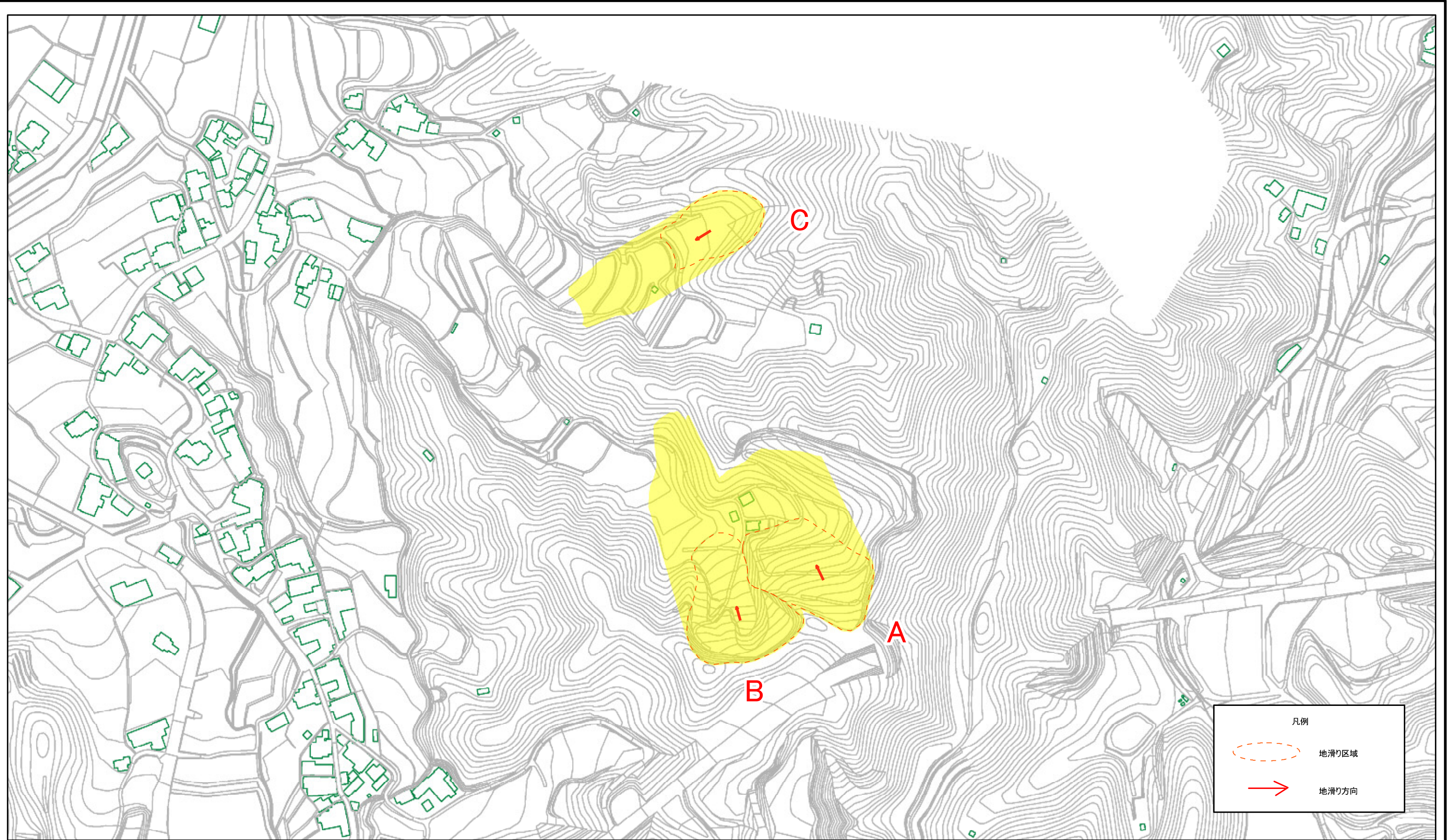


(1/25,000)

様式-1(地)
土砂災害警戒区域・土砂災害特別警戒区域 位置図

自然現象の種類	地滑り
箇所番号	344-NK-99
箇所名	小山
地滑り区域名	A,B,C
所在地	今治市大西町山之内

土砂災害警戒区域等の指定の公示に係る図書(その2)



凡例

○ 地滑り区域

→ 地滑り方向

0 25 50 100 150 200 m

様式-2(地) 土砂災害警戒区域・土砂災害特別警戒区域 区域図	土砂災害防止法施行令第二条の基準に該当する区域(土砂災害警戒区域)		N 縮尺 1:2,500	自然現象の種類 地滑り	箇所番号 344-NK-99	箇所名 小山
	土砂災害防止法施行令第三条の基準に該当する区域(土砂災害特別警戒区域)			告示番号 愛媛県告示第286号	地滑り区域名 A,B,C	
				告示年月日 令和3年3月16日	所在地 今治市大西町山之内	