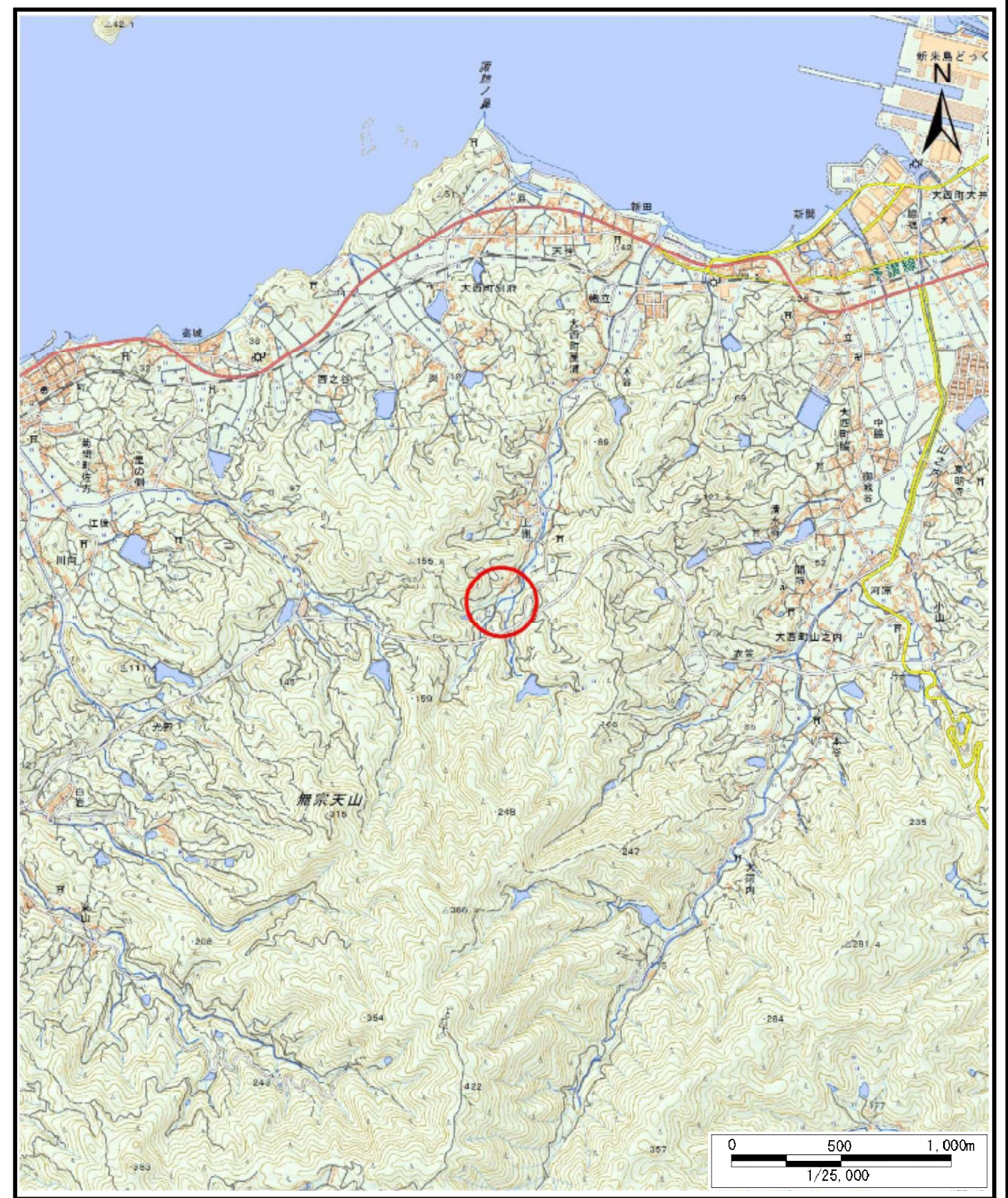
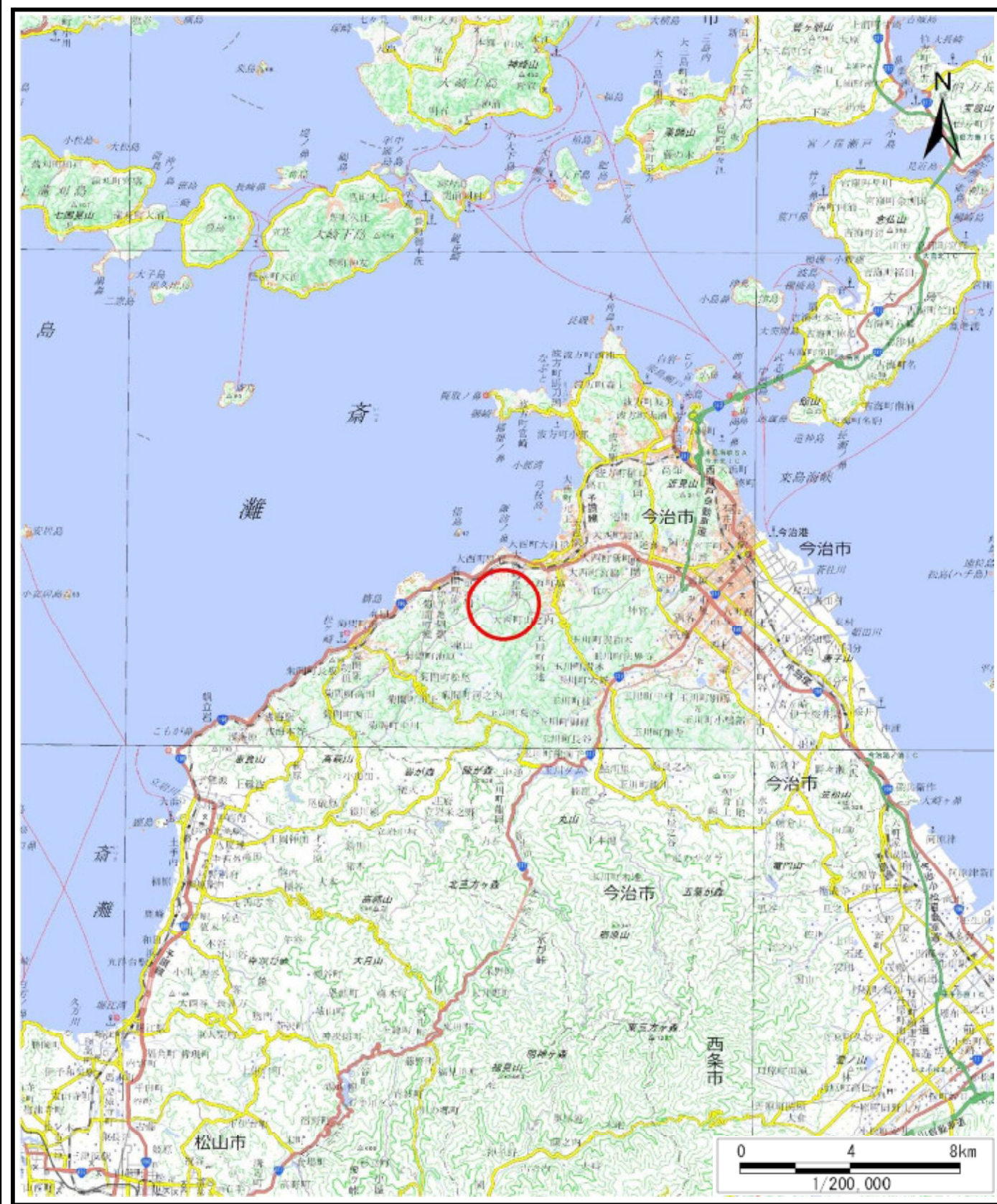


土砂災害警戒区域等の指定の公示に係る図書（その1）

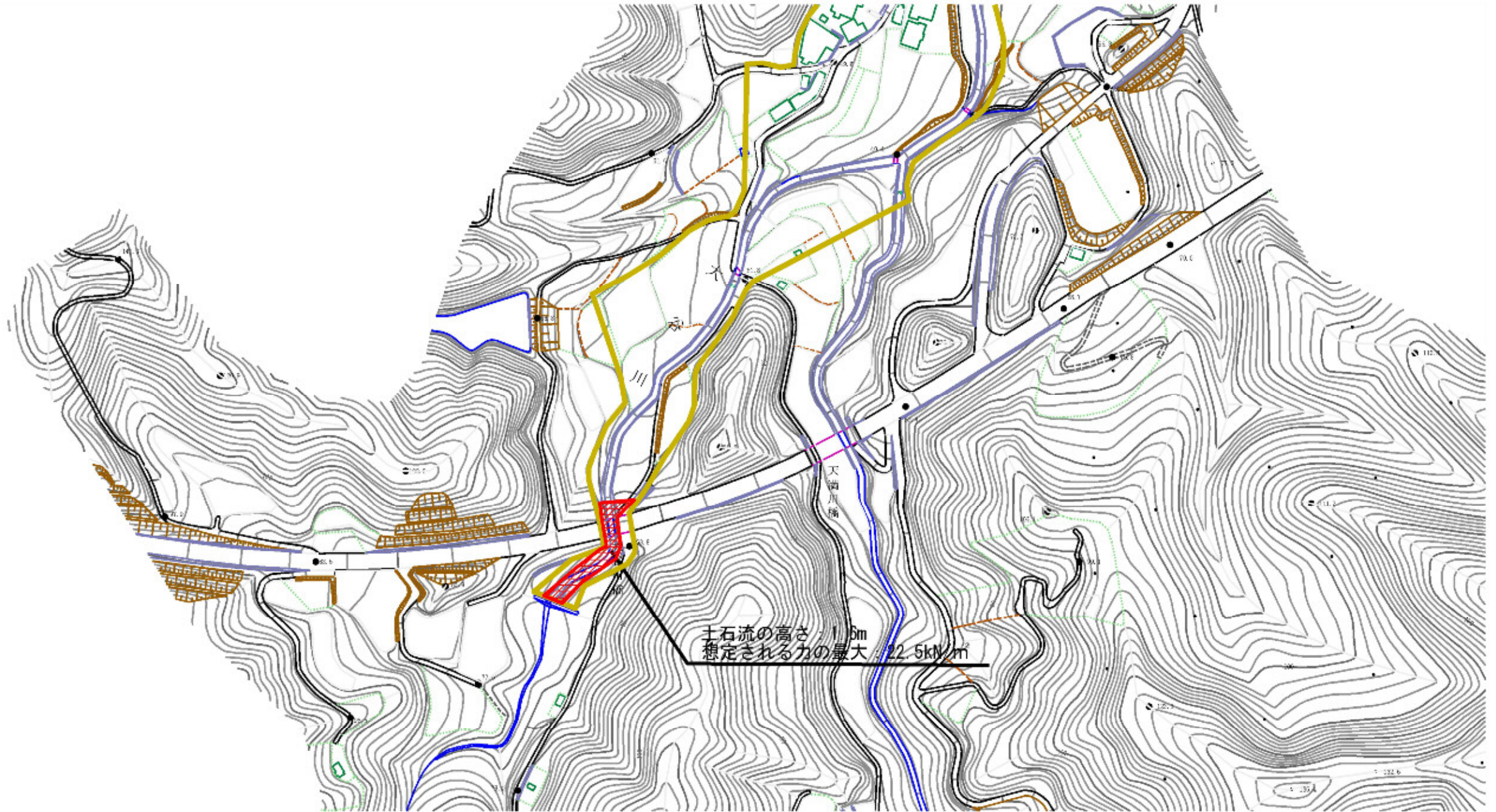


様式-1(土)
土砂災害警戒区域・土砂災害特別警戒区域
位置図

自然現象の種類	土石流
溪流番号	344-2170
溪流名	大谷川
所在地	今治市大西町星浦

この地図は、国土地理院長の承認を得て、同院発行の電子地形図25000及び電子地形図20万を複製したものである。（承認番号 平29情複、 第1182号）

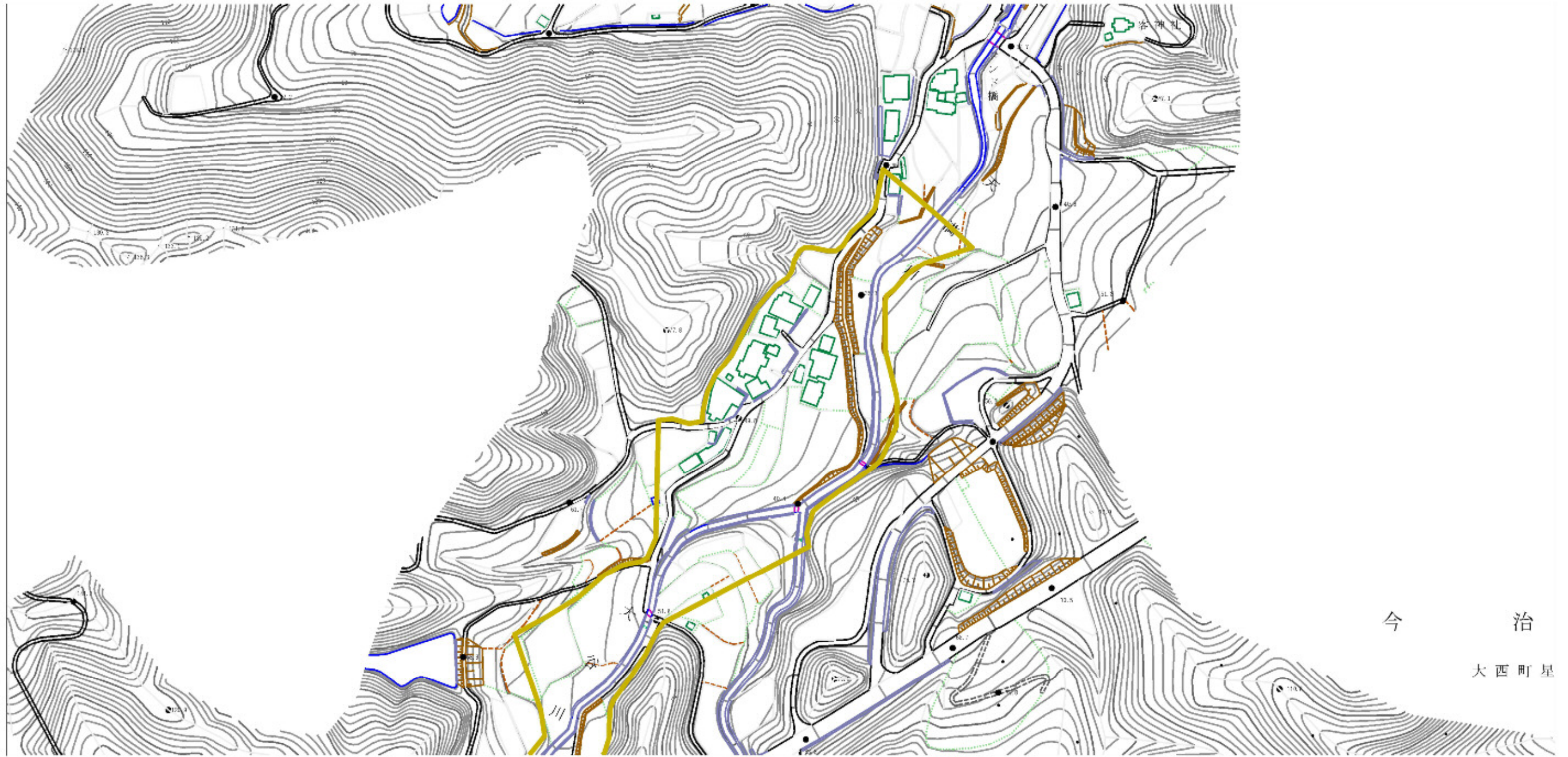
土石災害警戒区域等の指定の公示に係る図書（その2）



0 1 × 100m

様式-2（土） 土石災害警戒区域・土石災害特別警戒区域 区域図	土石災害防止法施行令第2条の基準に該当する区域		N 縮尺 1:2,500	自然現象 の種類	土石流	溪流番号	344-2170
	土石災害防止法施行令第3条の基準に該当する区域			告示番号	愛媛県告示第289号	溪流名	大谷川
	土石災害防止法施行令第4条の基準に該当する区域			告示年月日	令和3年3月16日	所在地	今治市大西町星浦
	それ以外の区域						

土砂災害警戒区域等の指定の公示に係る図書（その2）



0 1 ×100m

様式-2 (土) 土砂災害警戒区域・土砂災害特別警戒区域 区域図	土砂災害防止法施行令第2条の基準に該当する区域		N 縮尺 1:2,500	自然現象 の種類	土石流	溪流番号	344-2170
	土砂災害防止 法施行令第3 条の基準に 該当する区域			告示番号	愛媛県告示第289号	溪流名	大谷川
	土砂災害防止 法施行令第3 条の基準に 該当する区域			告示年月日	令和3年3月16日	所在地	今治市大西町星浦