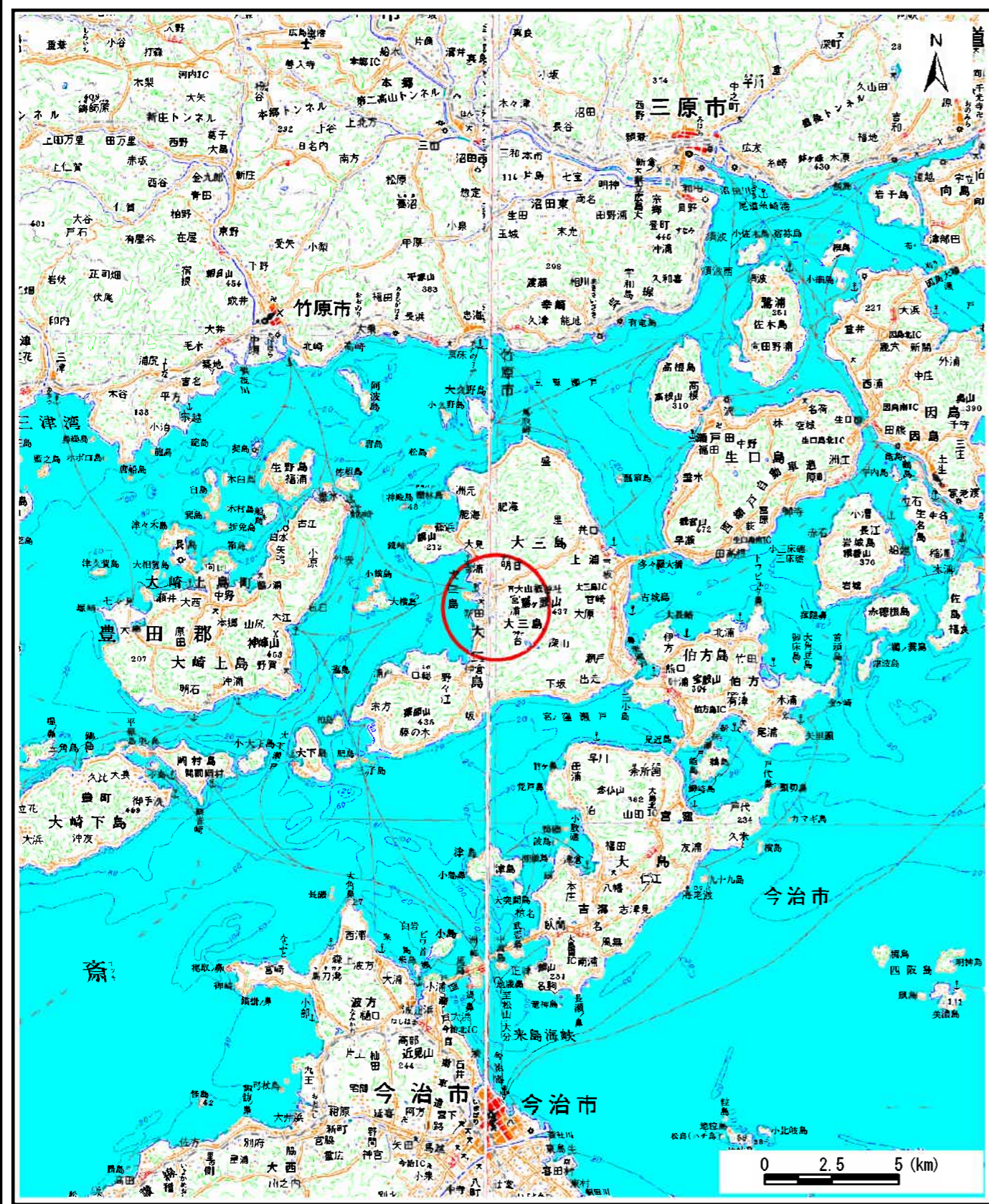
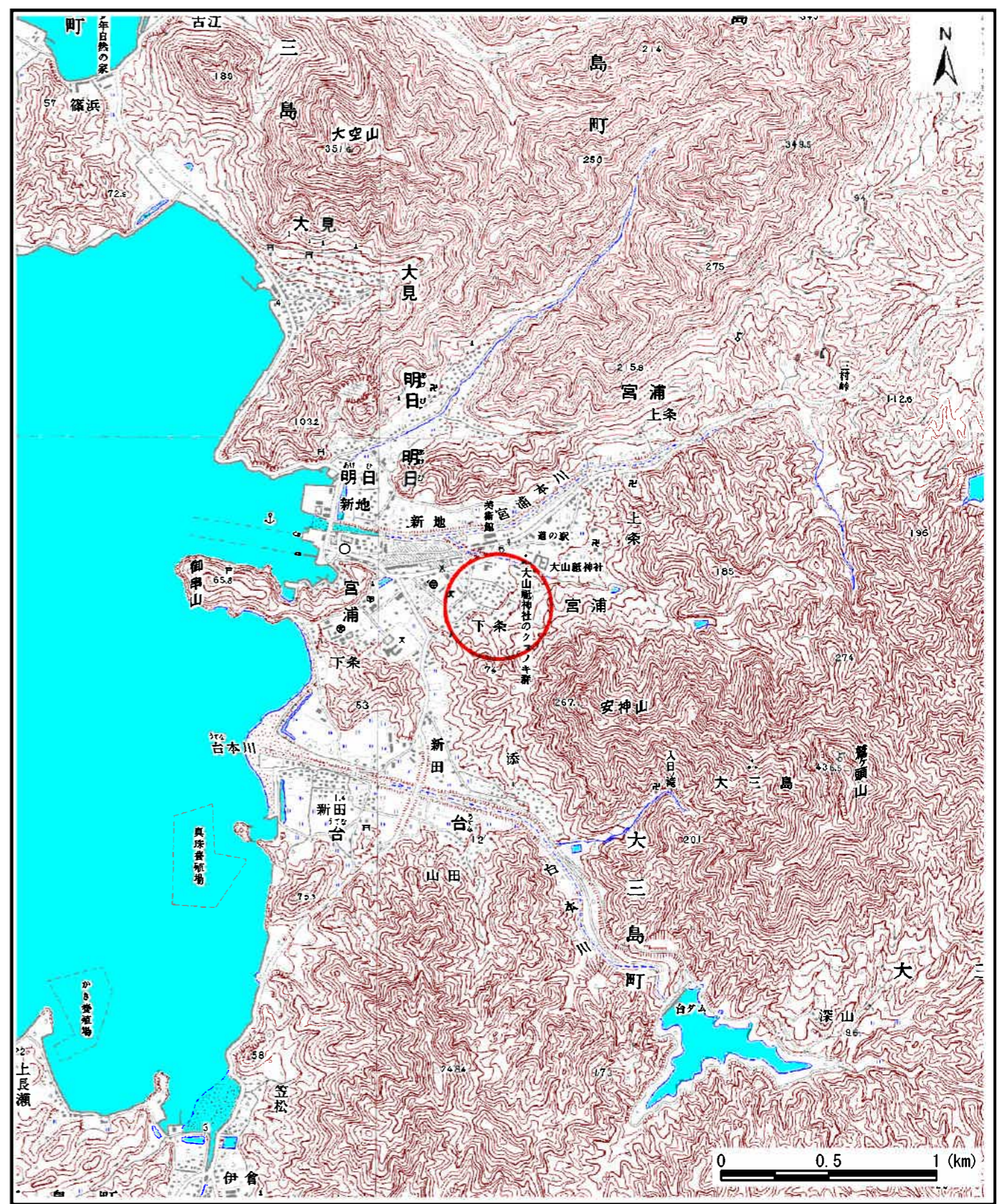


# 土砂災害警戒区域等の指定の公示に係る図書（その1）



(1/200,000)



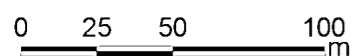
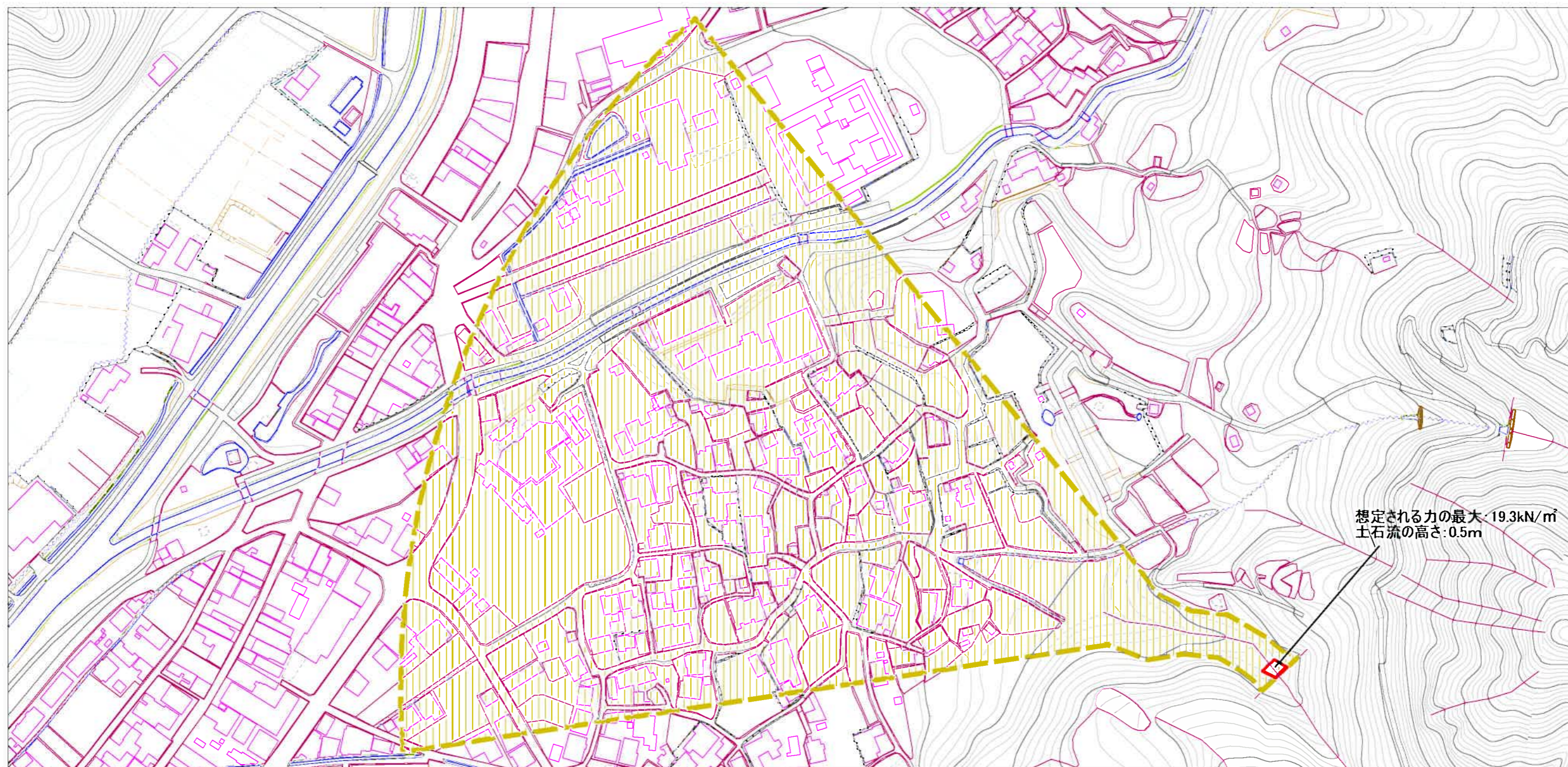
(1/25,000)

|                                     |         |           |
|-------------------------------------|---------|-----------|
| 様式-1 (土)<br>土砂災害警戒区域・土砂災害特別警戒区域 位置図 | 自然現象の種類 | 土石流       |
|                                     | 溪流番号    | 354-1511  |
|                                     | 溪流名     | 塔円防川      |
|                                     | 所在地     | 今治市大三島町宮浦 |

|         |           |
|---------|-----------|
| 自然現象の種類 | 土石流       |
| 溪流番号    | 354-1511  |
| 溪流名     | 塔円防川      |
| 所在地     | 今治市大三島町宮浦 |

この地図は、国土地理院長の承認を得て、同院発行の数値地図20000（地図画像）及び数値地図25000（地図画像）を複製したものである。（承認番号 平26四複、第33号）

# 土砂災害警戒区域等の指定の公示に係る図書(その2)



|                                       |   |  |                    |                  |       |            |
|---------------------------------------|---|--|--------------------|------------------|-------|------------|
| 様式-2(土)<br>土砂災害警戒区域・土砂災害特別警戒区域<br>区域図 | 土砂災害防止法施行令第2条の基準に該当する区域<br>(土砂災害警戒区域)   |  | 自然現象<br>の種類<br>土石流 | 溪流番号<br>354-1511 |       |            |
|                                       | 土砂災害防止法施行令第3条の基準に該当する区域<br>(土砂災害特別警戒区域) |  |                    |                  | 告示番号  | 愛媛県告示第983号 |
|                                       | その他の区域                                  |  |                    |                  | 告示年月日 | 平成27年7月31日 |
| 縮尺<br>1:2,500                         |   |  | 溪流名                | 塔円防川             |       |            |
|                                       |   |  | 所在地                | 今治市大三島町宮浦        |       |            |