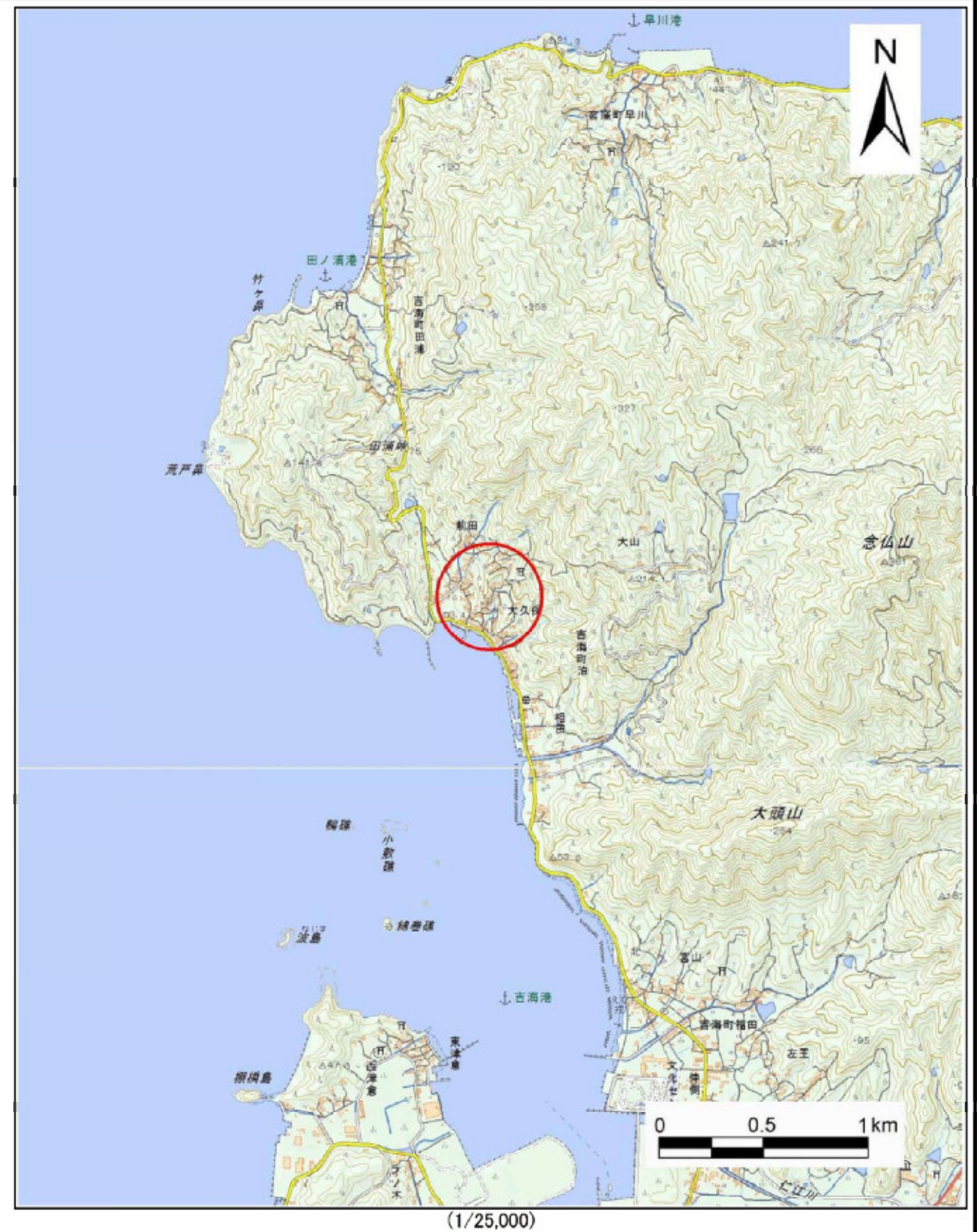
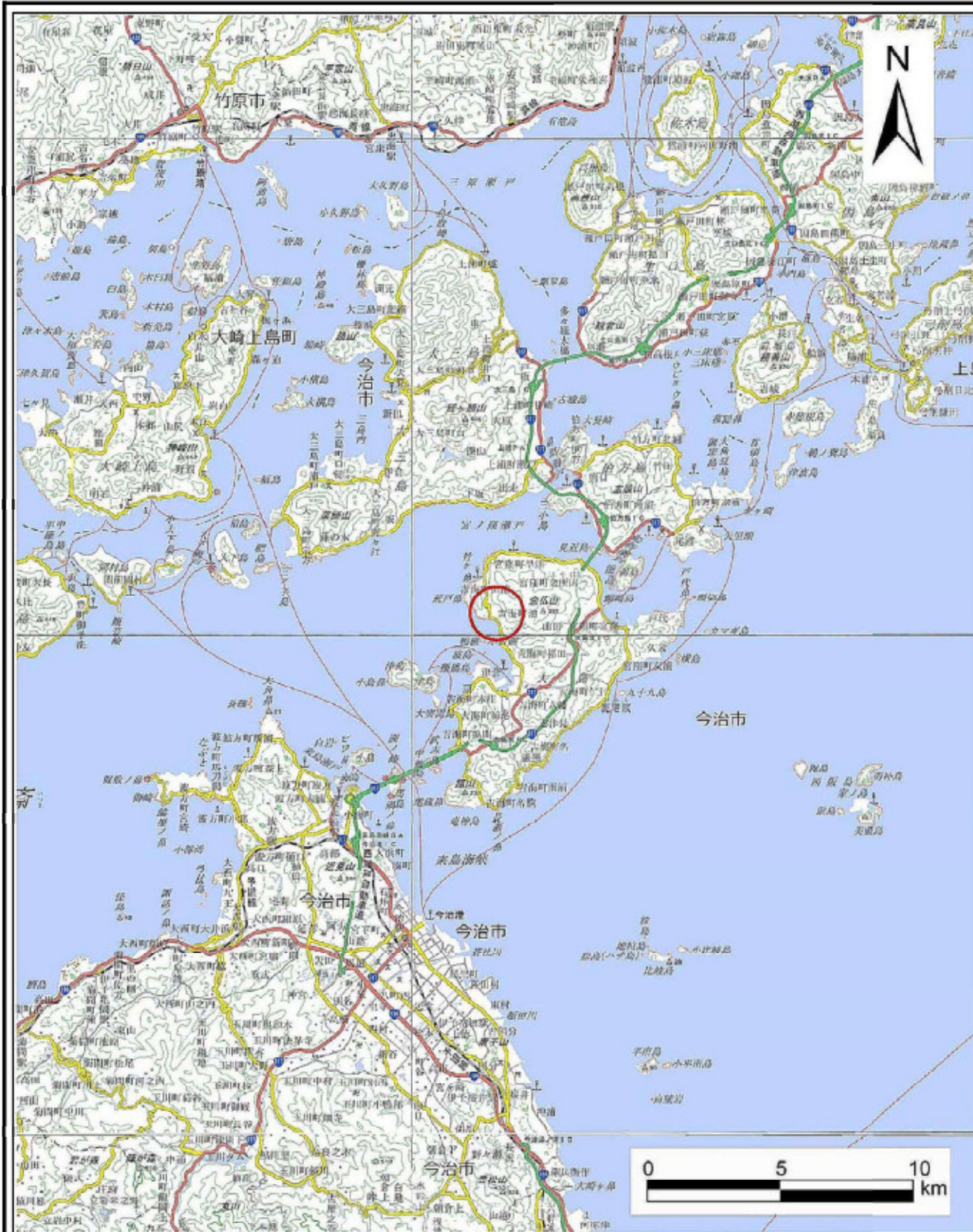


土砂災害警戒区域等の指定の公示に係る図書(その1)

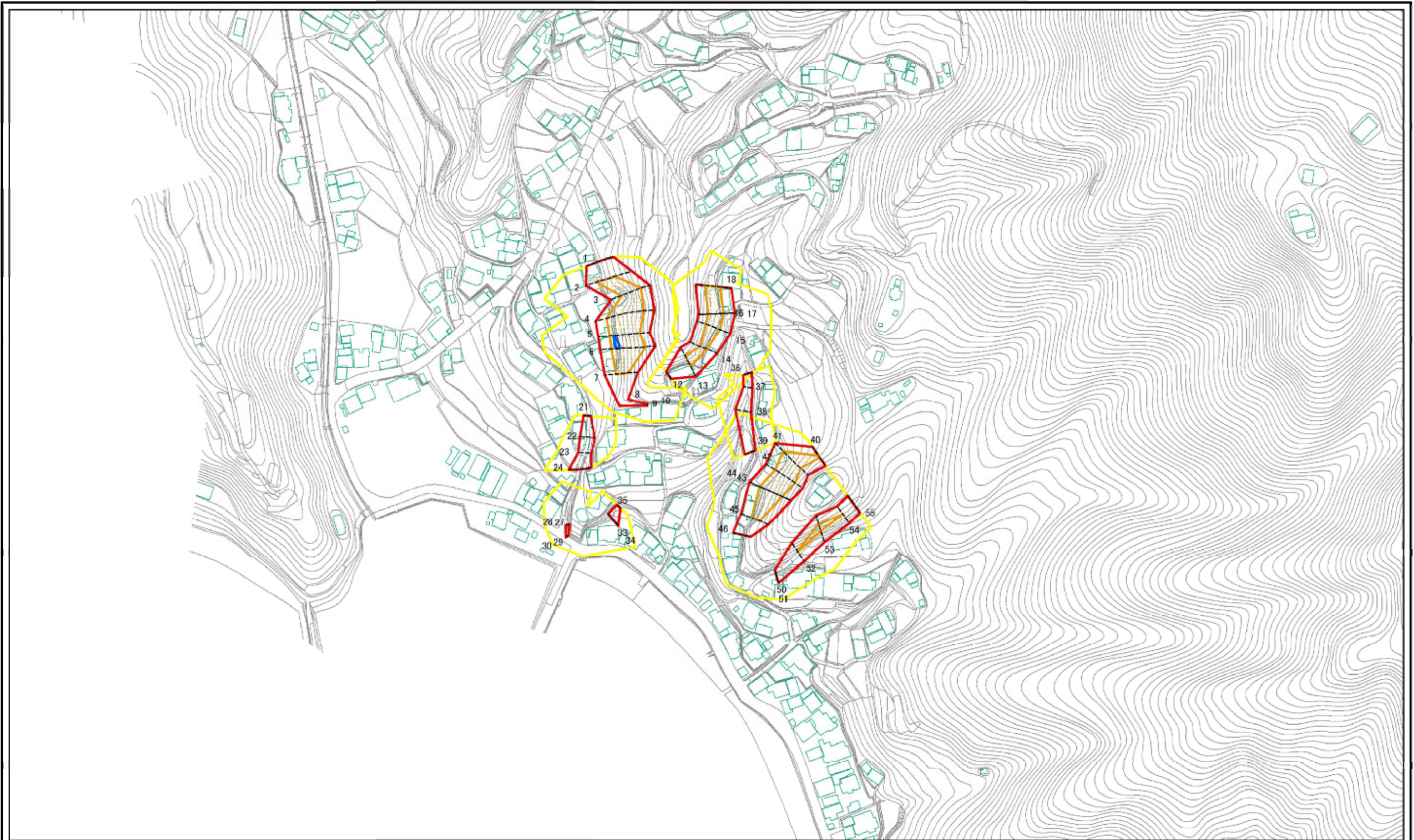


様式-1(急)
土砂災害警戒区域・土砂災害特別警戒区域
位置図

自然現象の種類	急傾斜地の崩壊
箇所番号	346-I-432(1)
箇所名	泊B
所在地	今治市吉海町泊

この地図は、国土地理院長の承認を得て、同院発行の20万分の1・2万5千分の1の地形図を複製したものである。(承認番号 平29情複、第1182号)

土砂災害警戒区域等の指定の公示に係る図書(その2)



0 25 50 100
m

図中の数字は横断測線番号を示す

様式-2(急) 土砂災害警戒区域・土砂災害特別警戒区域 区域図(その1)	土砂災害防止法施行令第二条の基準に該当する区域		自然現象 の種類 急傾斜地の崩壊	箇所番号	346-I-432(1)
	土砂災害防止法 施行令第三条の 基準に該当する 区域			告示番号	愛媛県告示第384号
	土砂災害防止法 施行令第三条の 基準に該当する 区域		縮尺	告示年月日	令和3年3月26日
	それ以外の区域		1:2,500	所在地	今治市吉海町泊
				箇所名	泊B