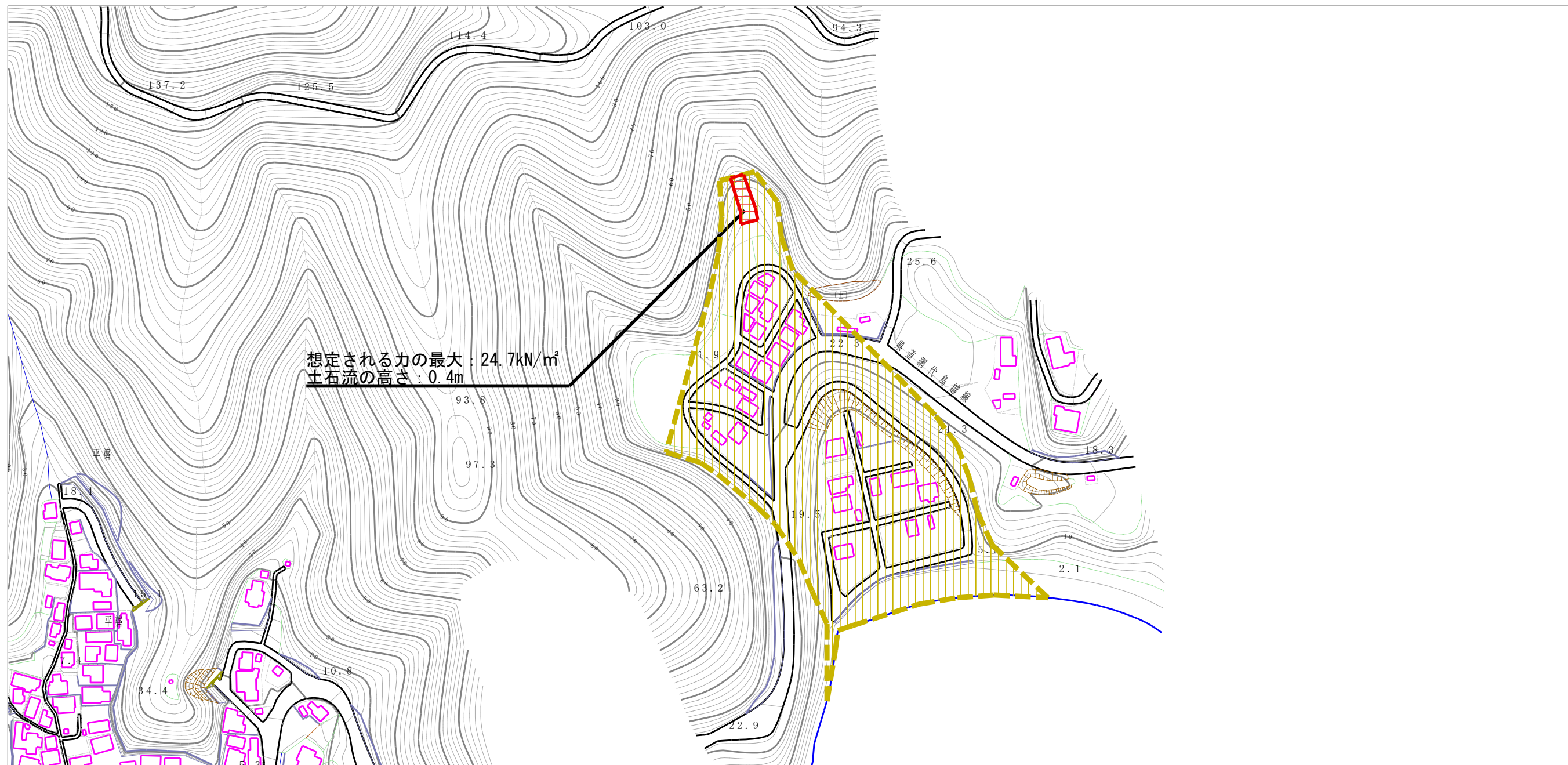





土砂災害警戒区域等の指定の公示に係る図書（その2）



0 1 ×100m

様式-2 (土) 土砂災害警戒区域・土砂災害特別警戒区域 区域図	土砂災害防止法施行令第二条の基準に該当する区域		N 縮尺 1:2,500	自然現象の種類	土石流	溪流番号	501-1024-2
	土砂災害防止法施行令第三条の基準に該当する区域			告示番号	愛媛県告示第303号	溪流名	平谿東-2
	それ以外の区域			告示年月日	平成26年3月18日	所在地	南宇和郡愛南町平谿