

内共第1号 漁場図



1  
50,000

内共第2号 漁場図

新居浜市

関川

JR 予讃線

国道11号線

四国縦貫自動車道

浦山川  
上流端

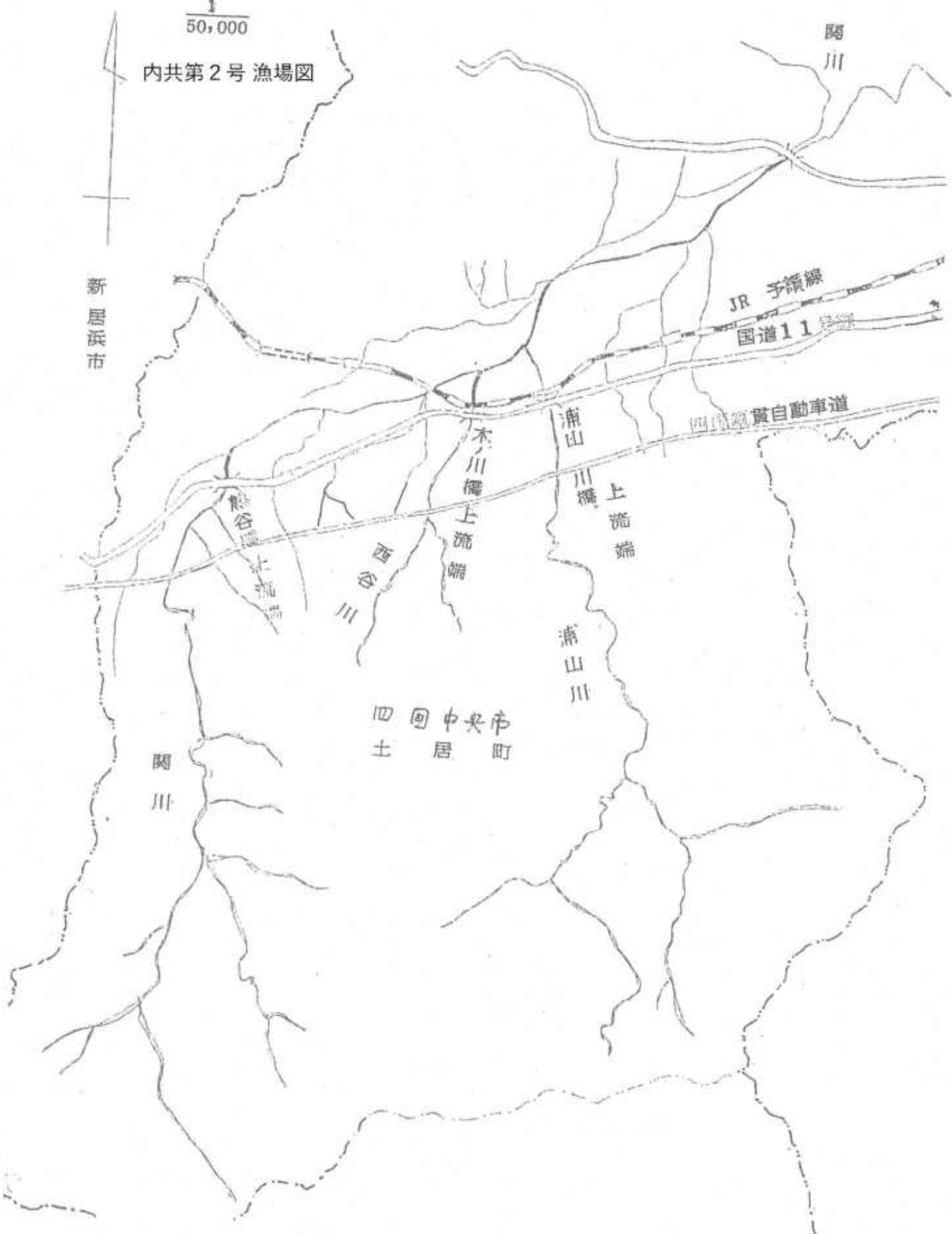
木川橋  
上流端

西谷川

熊谷川  
上流端

四国中央市  
土居町

関川



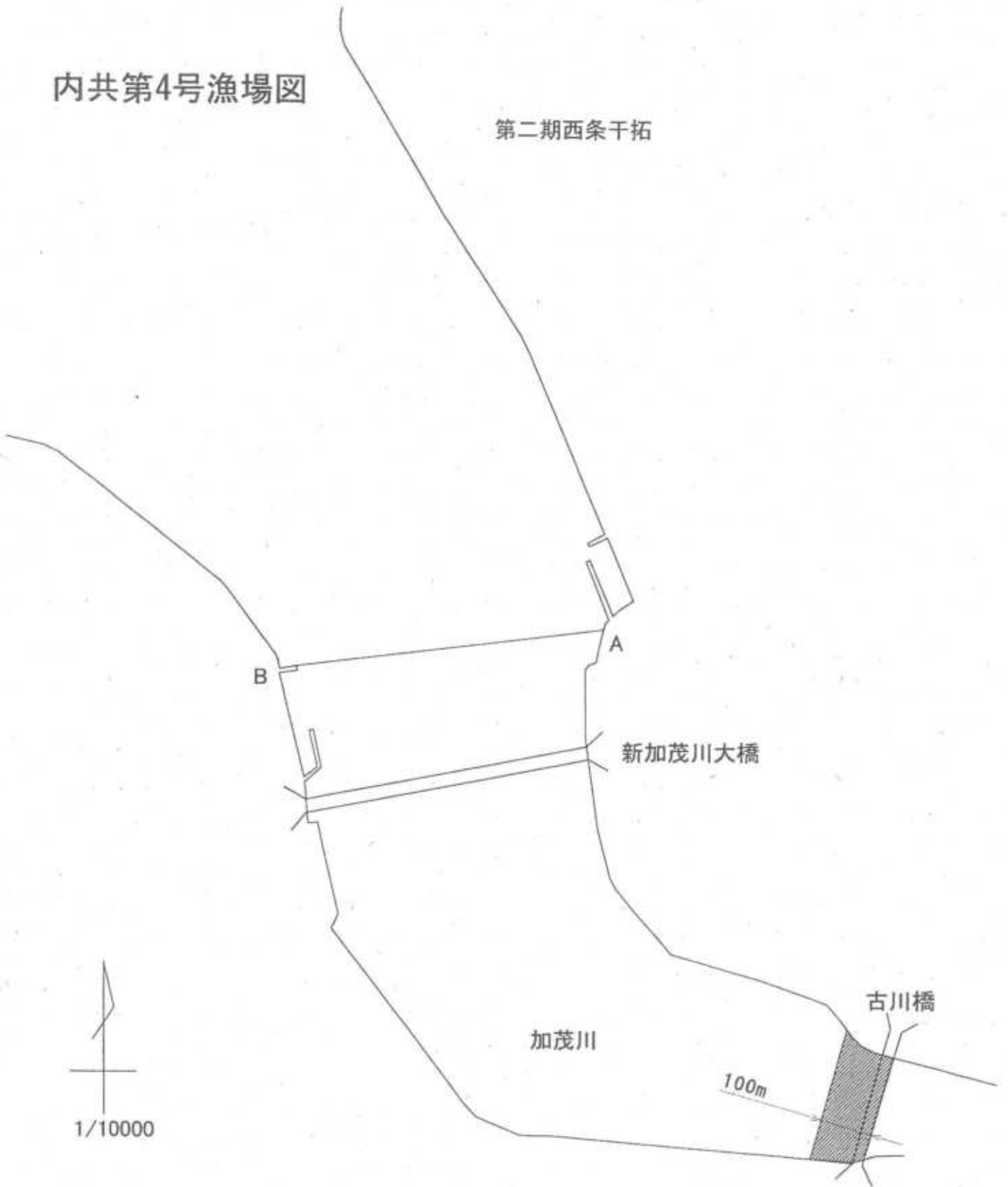
内共第3号 漁場図

$\frac{1}{10,000}$



# 内共第4号漁場図

第二期西条干拓



1/10000

加茂川

新加茂川大橋

古川橋

100m

B

A

# 内共第5号 漁場図

左岸標識 2号      右岸標識 1号



# 内共第6号漁場図



1/10000

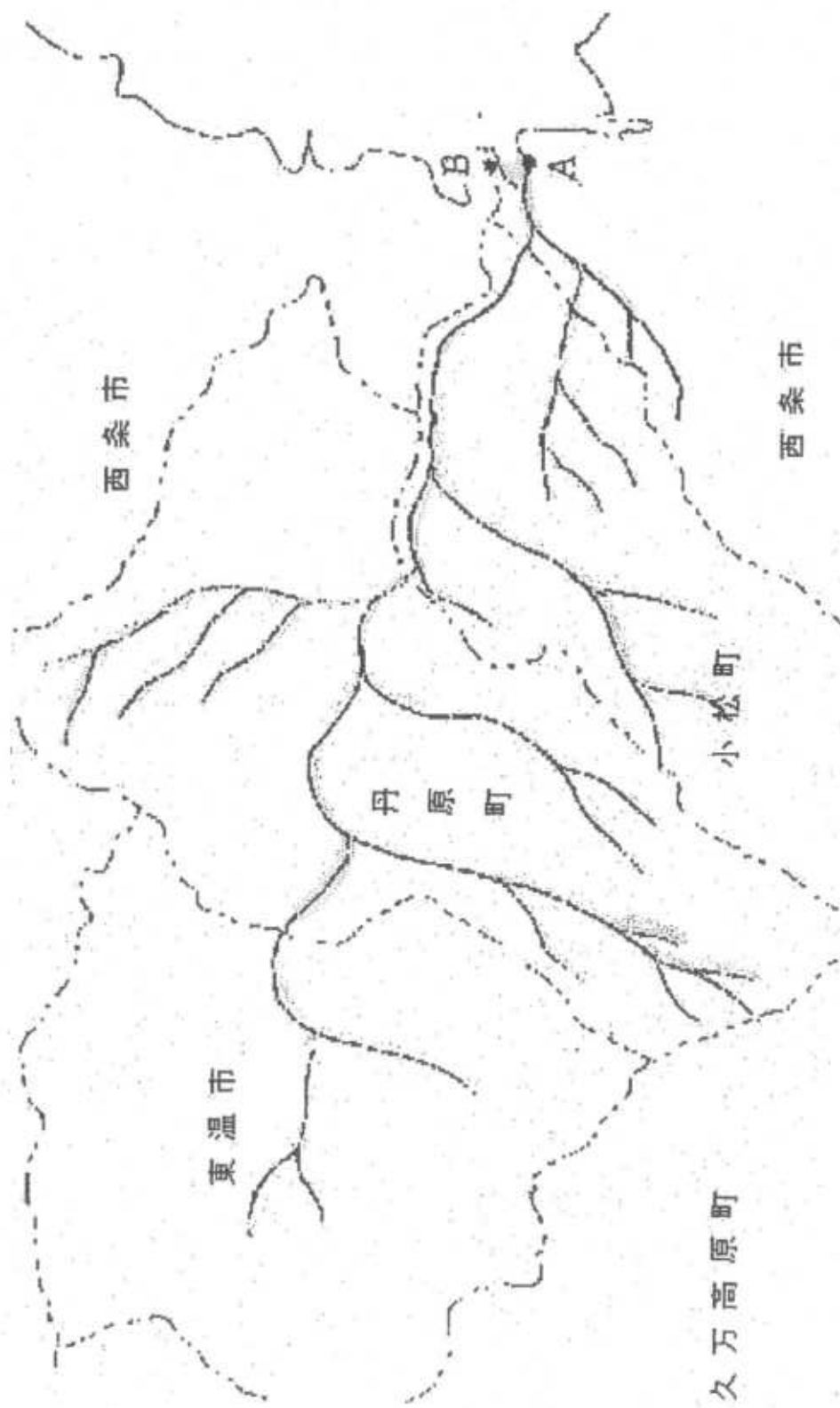
# 内共第7号漁場図



1/10000

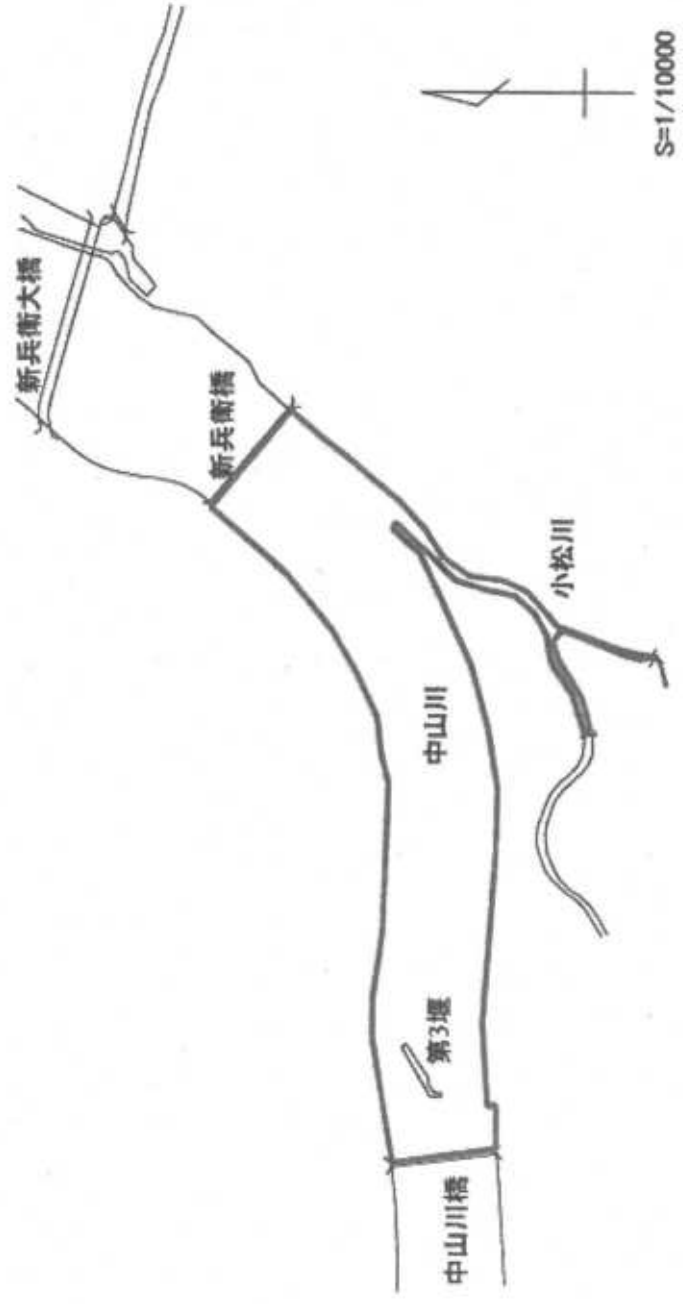
内共第8号 漁場図

(1/200,000)





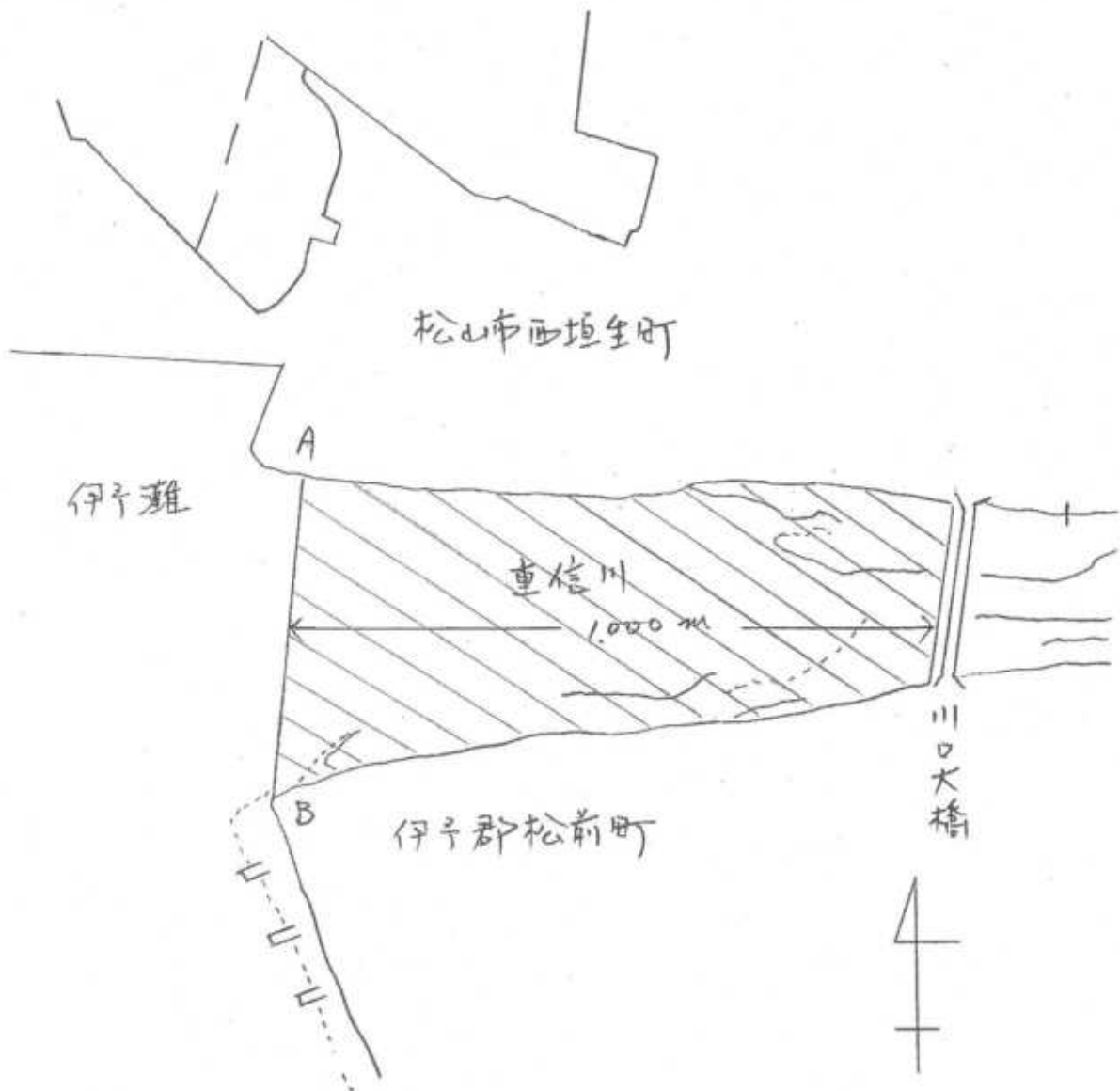
内共第9号 漁場図



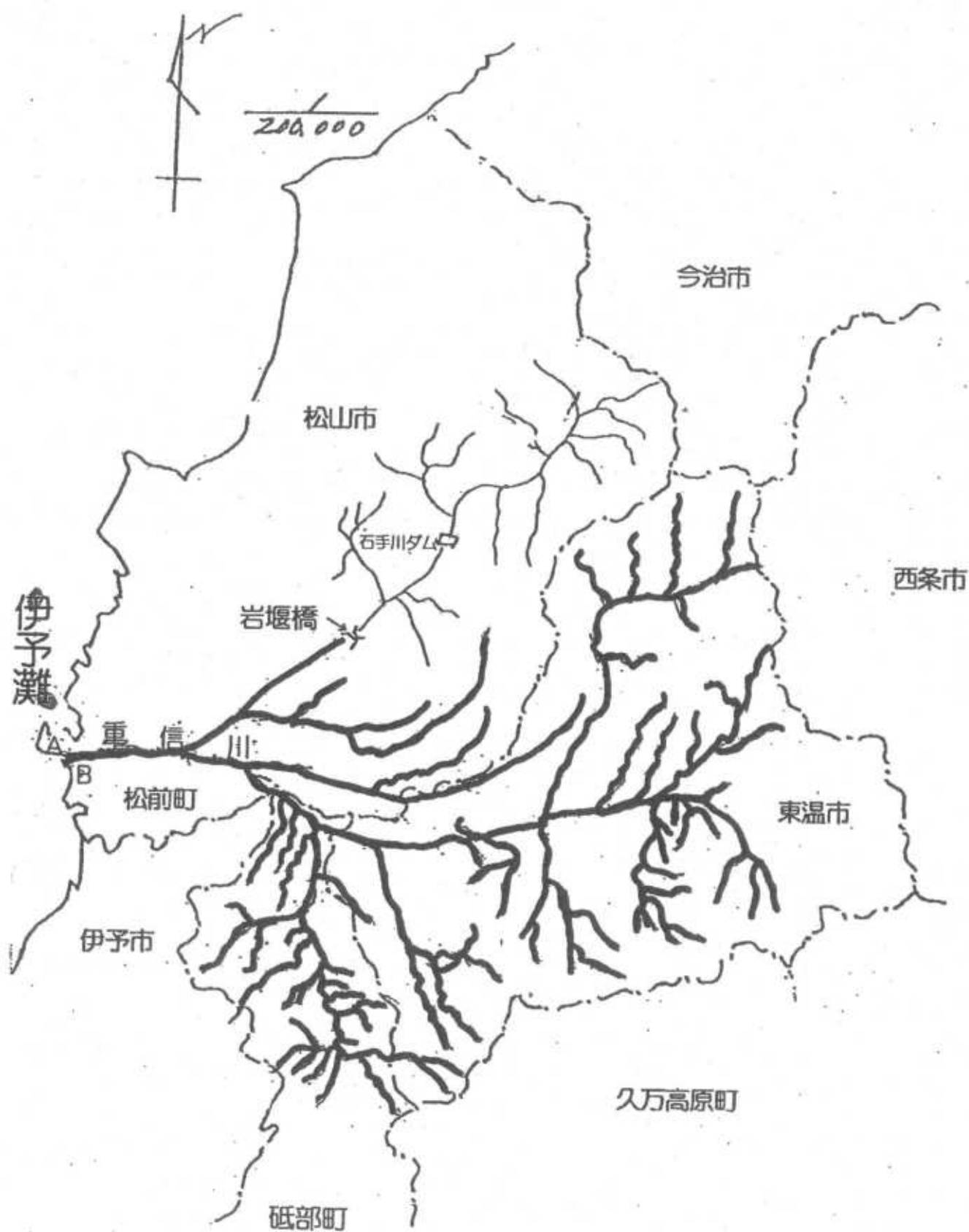
# 内共第10号 漁場図



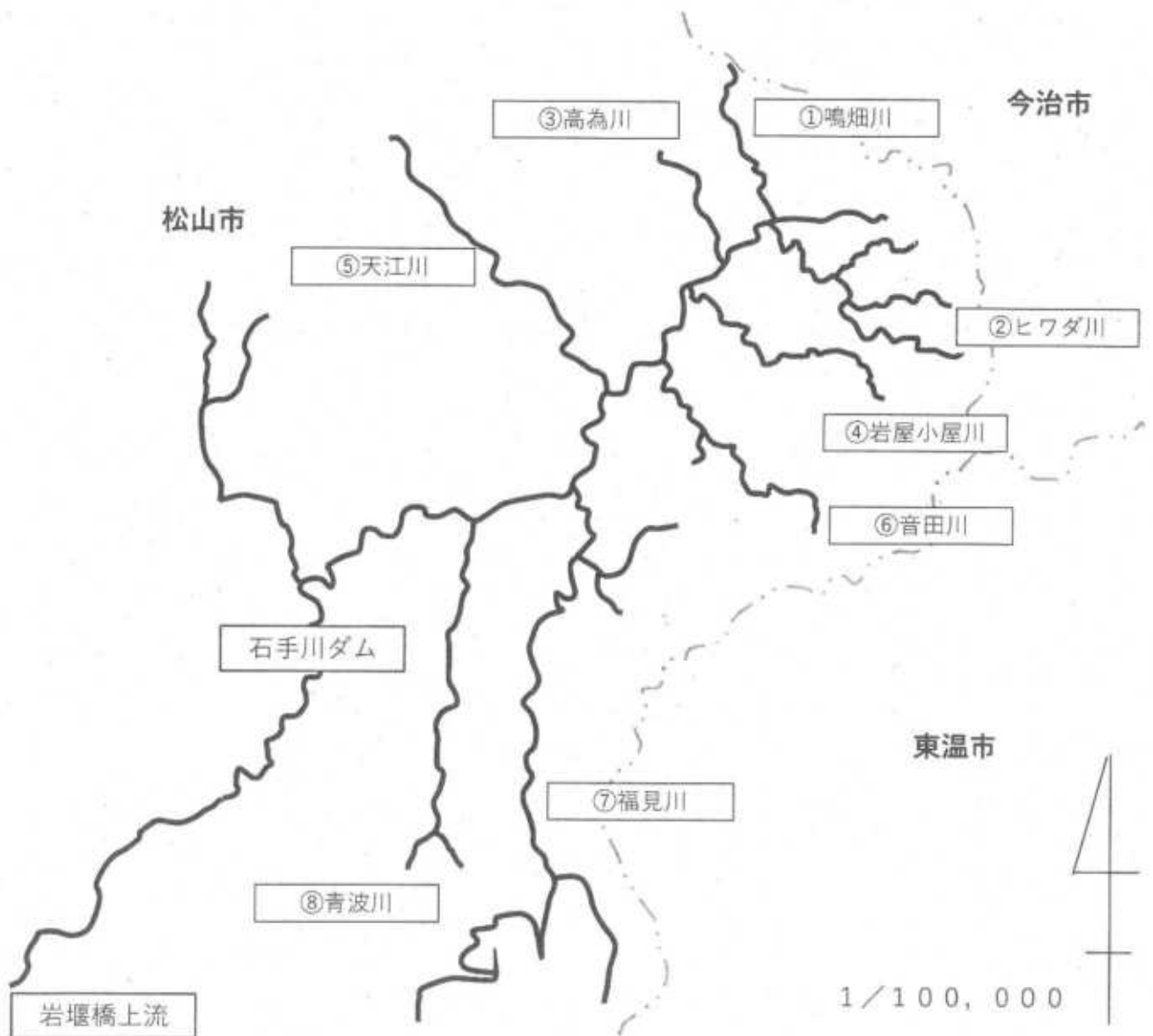
# 内共第11号 漁場図



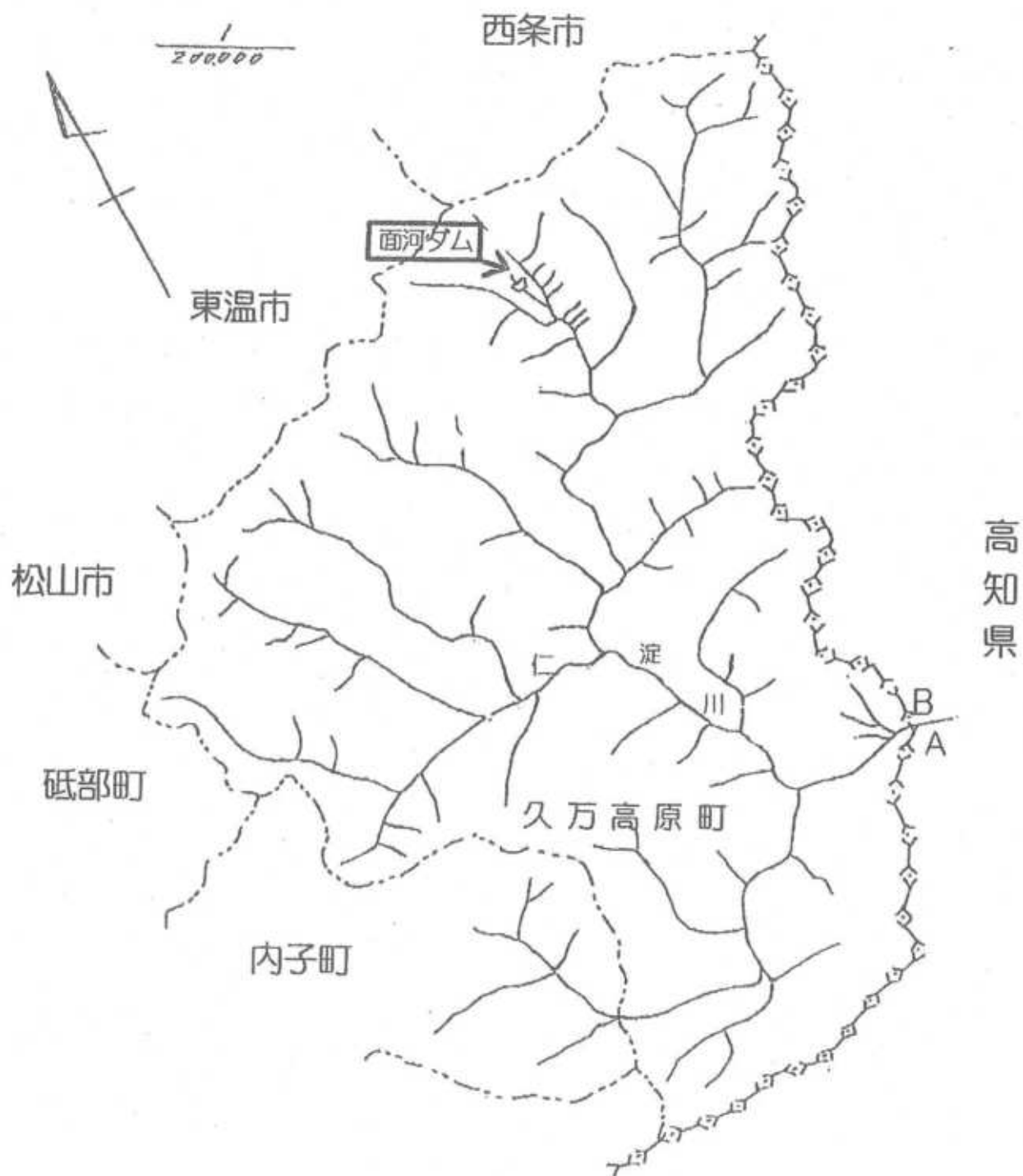
内共第12号 漁場図



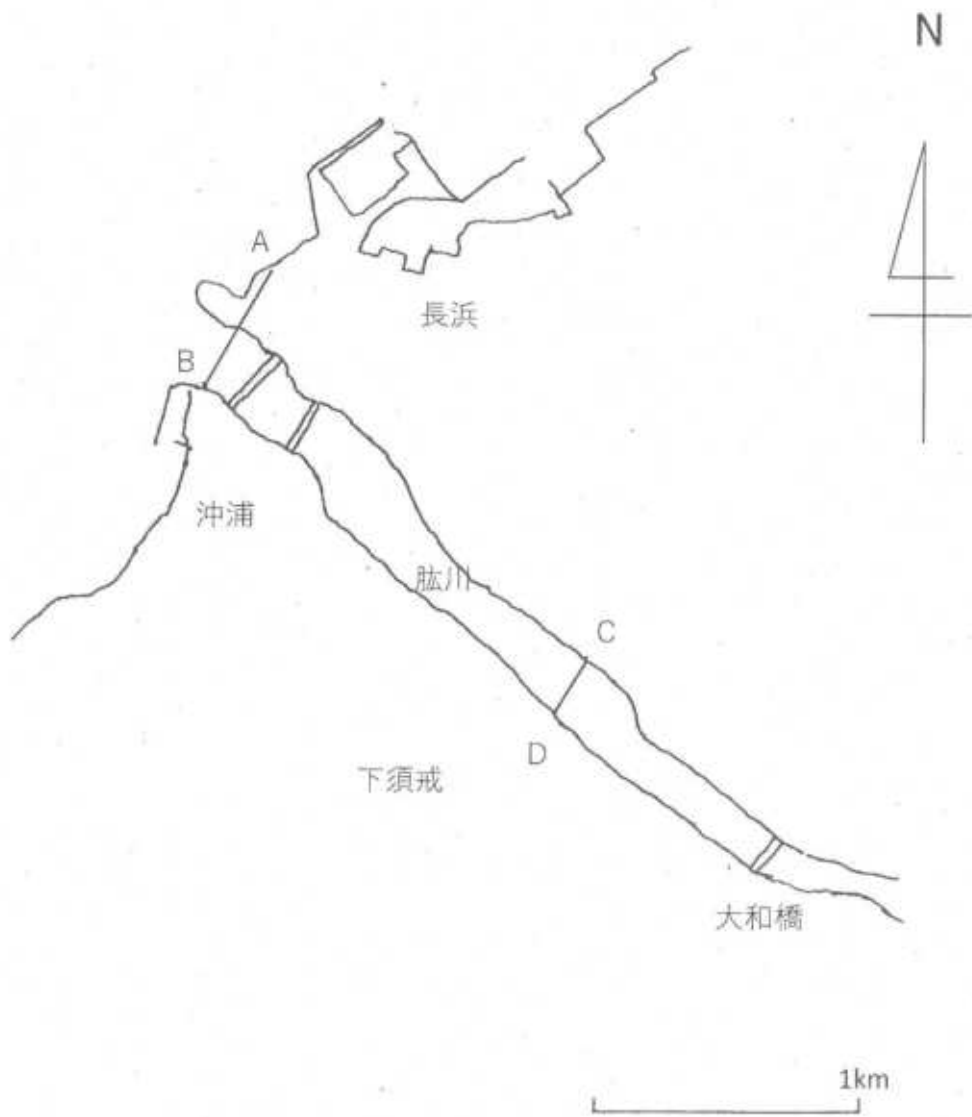
# 内共第13号 漁場図



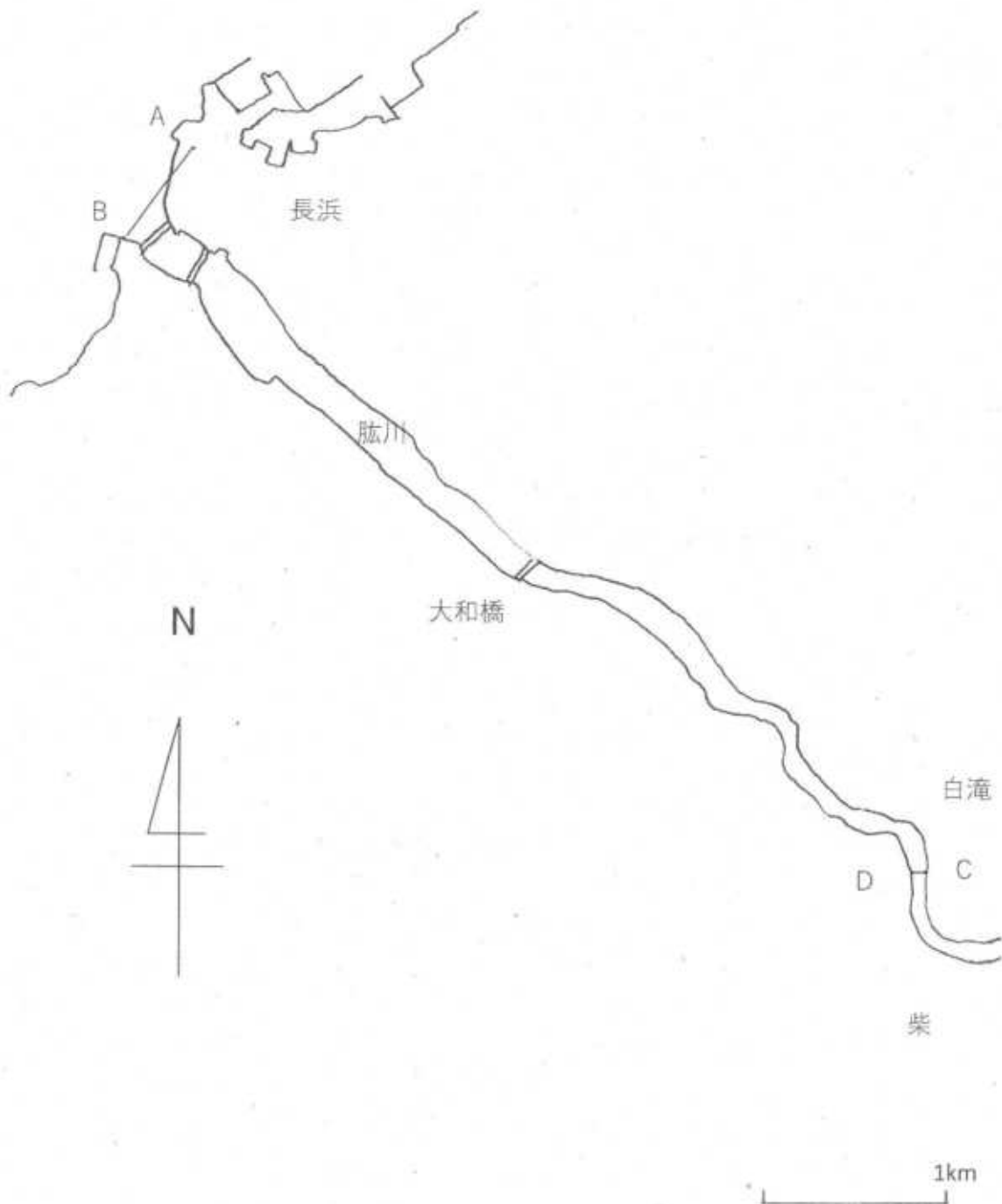
# 内共第14号 漁場図



# 内共第15号 漁場図

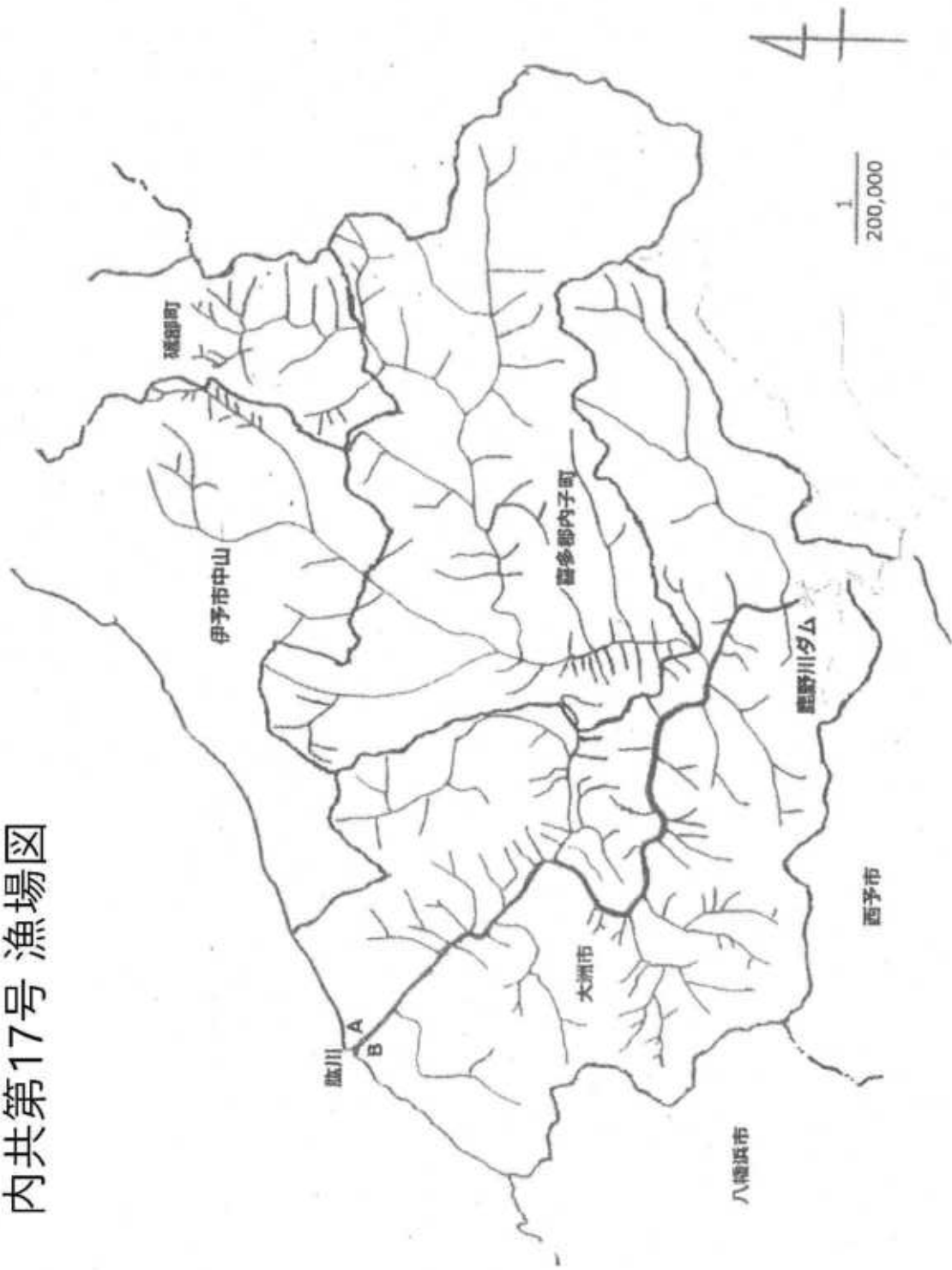


# 内共第16号 漁場図

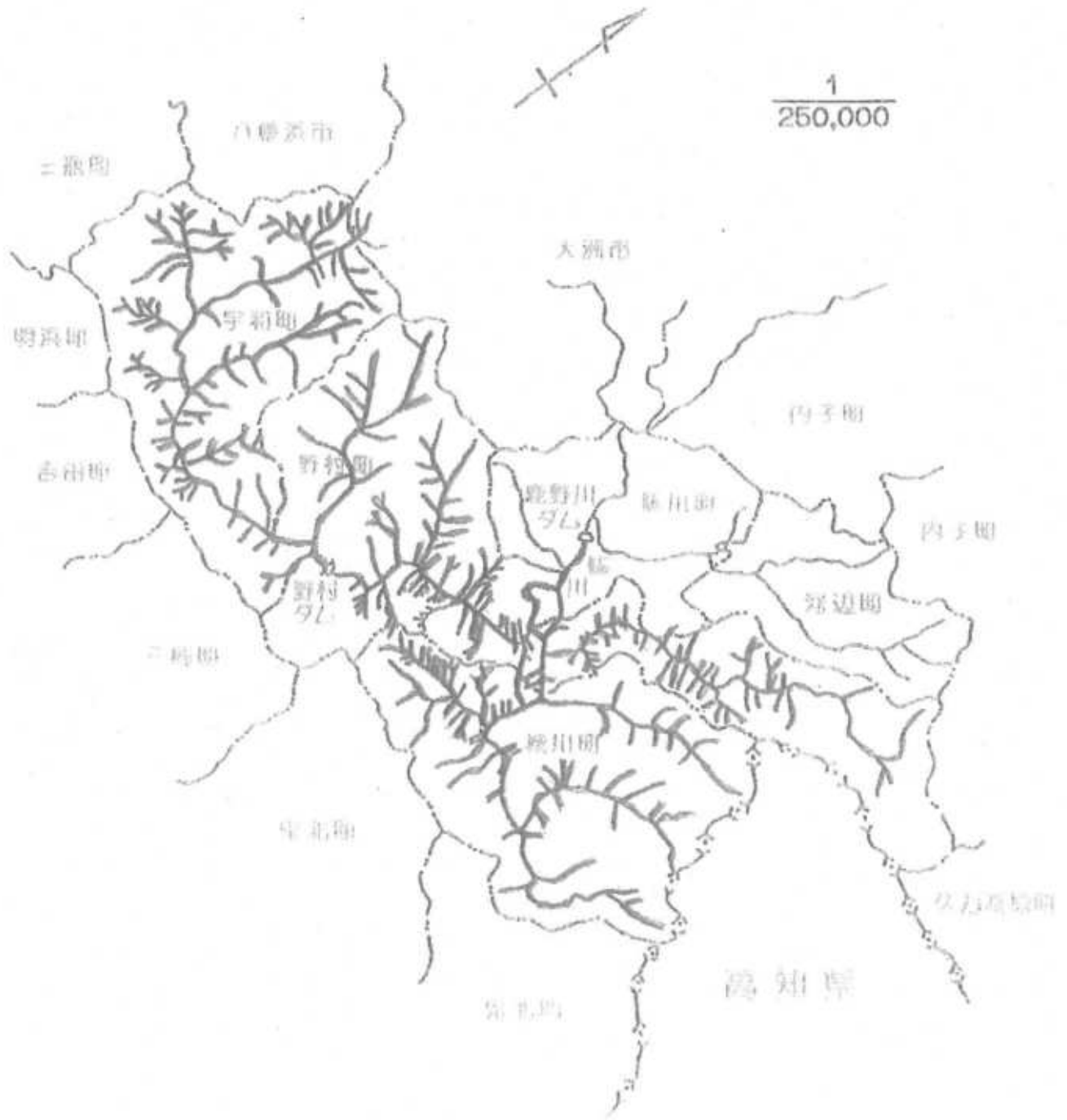




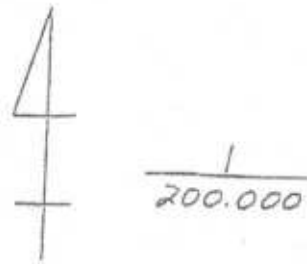
内共第17号 漁場図



# 内共第18号 漁場図



# 内共第19号 漁場図



# 内共第20号 漁場図



# 内共第21号 漁場図

