

南予地域柑橘農業復興対策チーム 第16回会議 資料

1	園地復旧について	1
	(1) 原形、改良復旧の取組及び営農再開状況	2
	(2) 再編復旧の推進	3
2	営農支援策について	8
	(1) 労働力確保対策	9
	(2) 早期成園化に向けた取組み	11
3	温州みかんの生産販売状況について	14
4	その他	16

<参考>

南予地域柑橘農業復興対策チームの対応方針.....	19
---------------------------	----

1 園地復旧について

(1) 原形、改良復旧の取組及び営農再開状況

1 園地復旧

(1) 原形、改良復旧の取組及び営農再開状況

- ・ 3月末進捗状況 完成率 約6割 88箇所/147箇所 (5.6ha/11.0ha)
- ・ 今後の営農再開見込み 59箇所、 5.4ha

※植栽想定苗木数(品種は農家聞き取り、本数は想定数)

早生温州 約1,000本(2年生苗)

南柑20号 約1,300本(2年生苗)

ポンカン 約600本(2年生苗)

その他 約400本(2年生苗)

(愛媛果試第28号(紅まどんな)・伊予柑・ブラッドオレンジ・河内晩柑など)

- ・ 復旧及び植栽状況－改良復旧河内地区(R4.3月)



- ・ 管内の原形・改良復旧進捗状況(3月末)

工法区分	原形復旧		改良復旧		計		3月末執行済 件数		営農再開 可能件数			
	件数	面積 (ha)	地区 ※	面積 (ha)	件数 ①	面積①' (ha)	件数 ②	②/① (%)	件数 ④	④/① (%)	面積 ④'	④'/①' (%)
内子町	15	0.7			15	0.7	15	100.0%	15	100.0%	0.7	100.0%
大洲市	4	0.3			4	0.3	4	100.0%	4	100.0%	0.3	100.0%
八幡浜市	12	2.2			12	2.2	12	100.0%	12	100.0%	2.2	100.0%
西予市	13	1.7			13	1.7	13	100.0%	13	100.0%	1.7	100.0%
宇和島市	145	9.6	2	1.41	147	11.0	147	100.0%	88	59.9%	5.6	50.7%
鬼北町	5	0.2			5	0.2	5	100.0%	5	100.0%	0.2	100.0%
愛南町	2	0.2			2	0.2	2	100.0%	2	100.0%	0.2	100.0%
管内計	196	15.0	2	1.41	198	16.4	198	100.0%	139	70.2%	10.9	66.8%
県下全域	310	41.0	3	2.78	313	43.8	313	100.0%	254	81.2%	38.4	87.6%

※ 改良復旧は、松山市「高浜」、宇和島市「河内」・「小名」の被災面積。

(2) 再編復旧の推進

再編復旧「玉津地区」

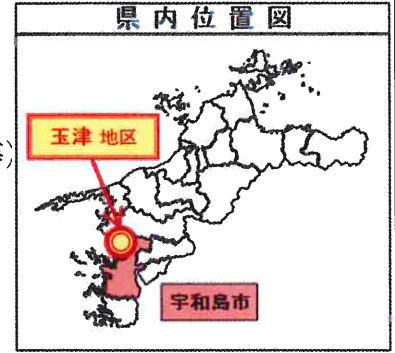
概要

【地区概要】

園地の緩傾斜化と排水機能を備えた農道や園内作業道を整備し、担い手に農地を集積するほか、主力品種の温州みかん(南柑20号等)に加え、有望品種の紅プリンセスを新たに導入することで、担い手の所得向上や周年供給体制の強化を図り産地の底上げに繋げる。

【事業概要】

- ・事業名 農地中間管理機構関連農地整備事業
- ・事業費 491 百万円
- ・受益面積 6.8 ha (白浦工区：2.4 ha、法花津工区：4.4 ha)
- ・工期 令和2年度～令和7年度(予定)
- ・主要工事 区画整理 6.8 ha (参考) 事業実施スケジュール



地区名	R1	R2	R3	R4	R5	R6	R7	R8	営農再開
たまつ ①玉津	計画 策定	機構関連事業						換地処分	R6年春 (一部園地)
		測量設計	区画整理工事						
たちま ②立間		構想 作成	計画 策定	畑総事業				換地処分	R7年春 (一部園地)
				測量設計	区画整理工事				

整備構想図

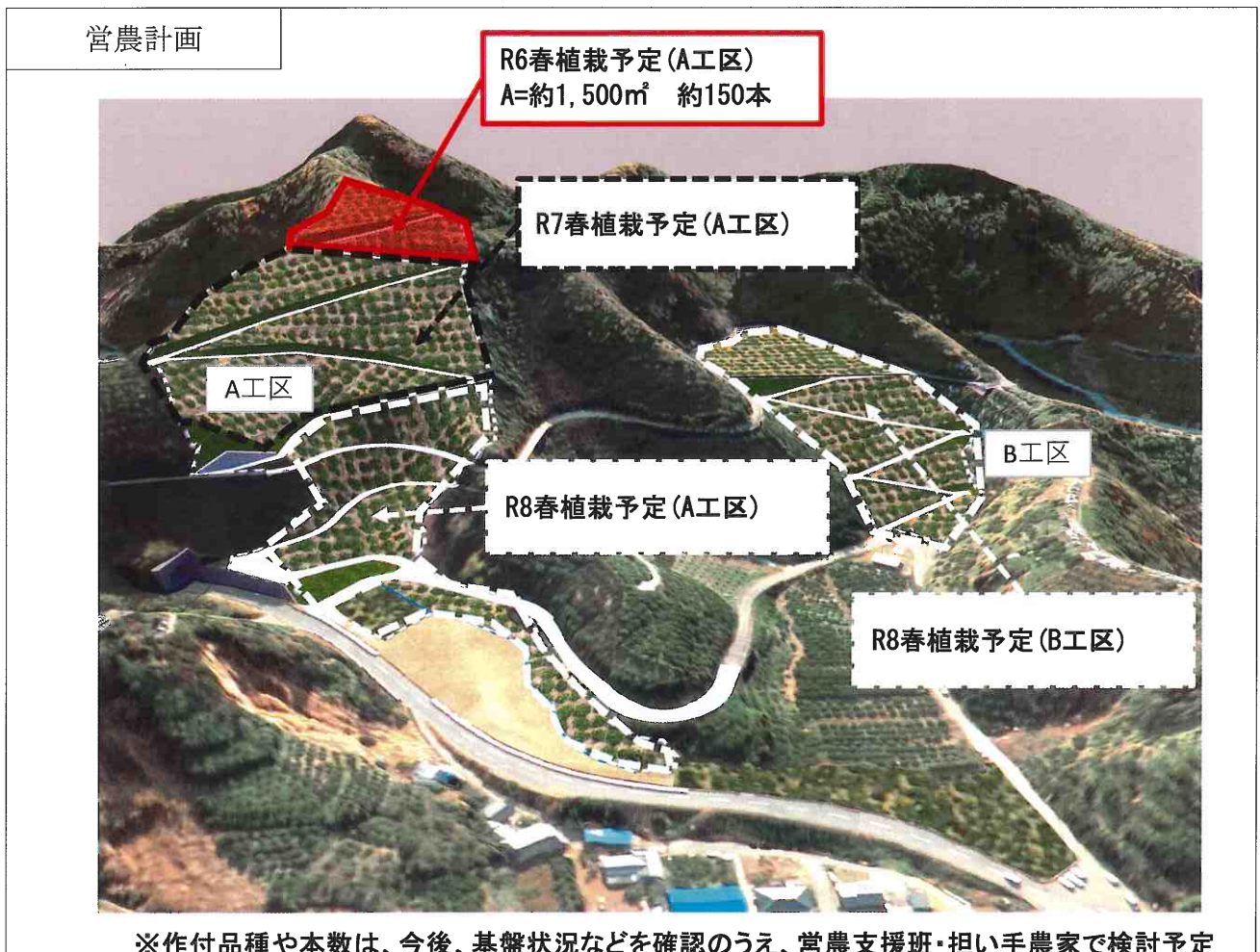
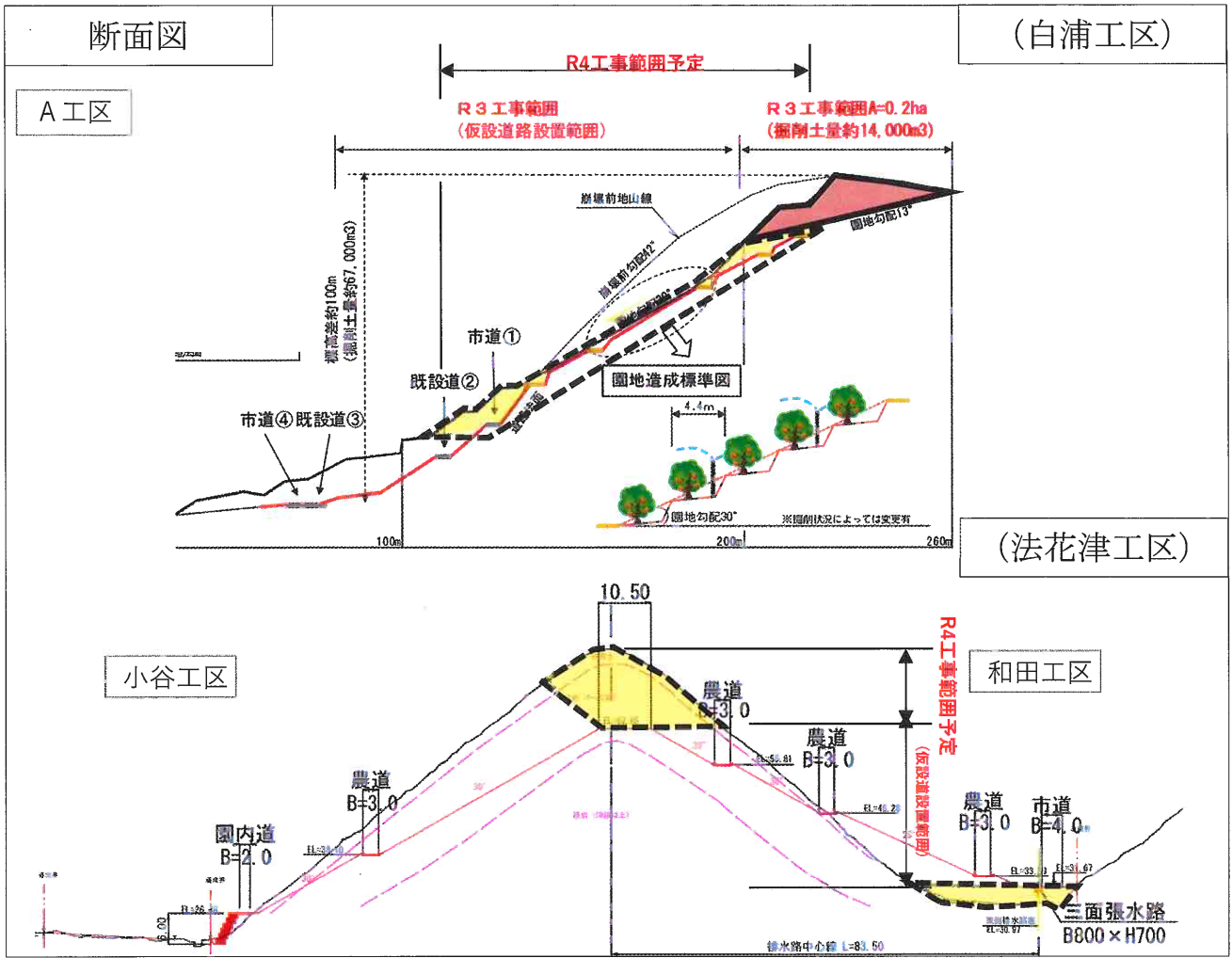
(白浦工区)



整備構想図

(法花津工区)



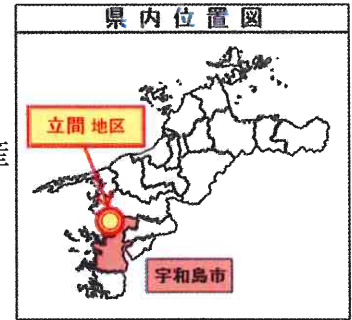


再編復旧「立間地区」

概要

【地区概要】

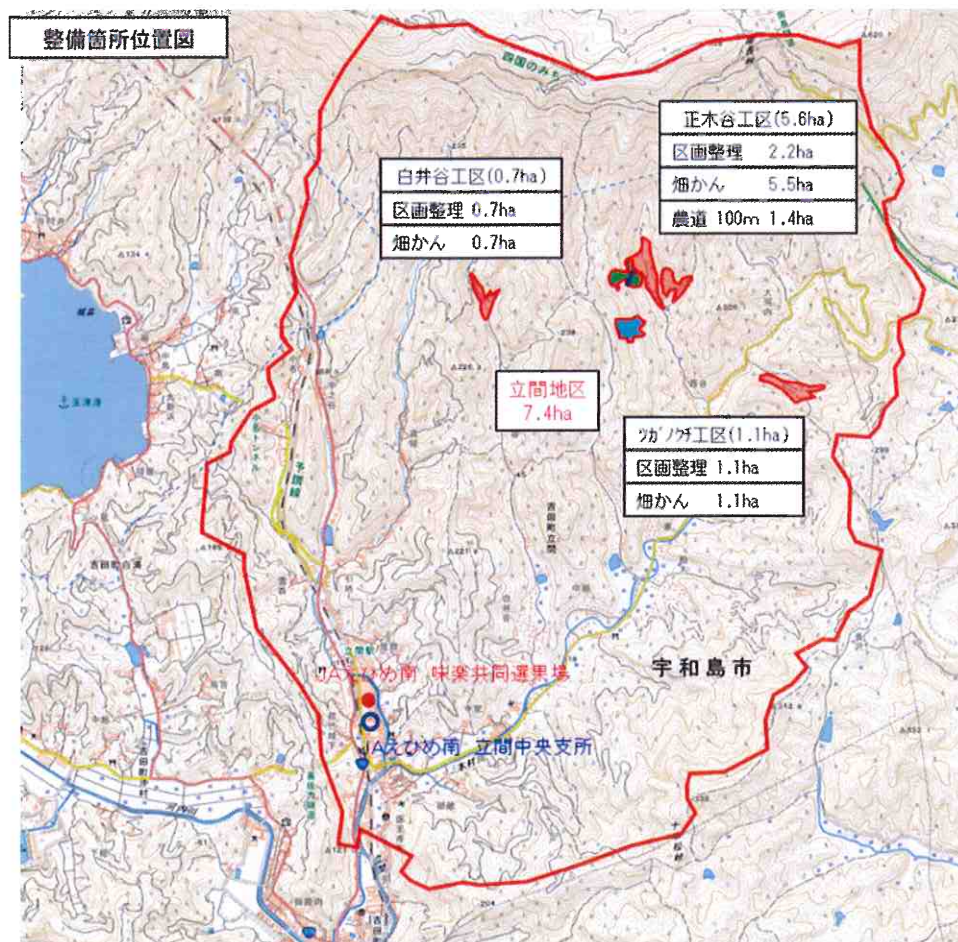
園地の緩傾斜化と排水機能を備えた農道を整備し、担い手に農地を集積するほか、高収益が見込める優良中晩柑類を導入することで、生産性と防災面に優れた生産拠点の確保を図り、産地力を強化する。



【事業概要】

- ・県事業名 畑地帯総合整備事業(担い手育成型)
- ・事業費 660 百万円
- ・受益面積 7.4 ha (白井谷工区 : 0.7 ha、正木谷工区 : 5.6 ha、ツガノグチ工区 : 1.1 ha)
- ・工期 令和4年度 ~ 令和8年度 (予定)
- ・主要工事
 区画整理 4.0 ha
 (白井谷工区 : 0.7 ha、正木谷工区 : 2.2 ha、ツガノグチ工区 : 1.1 ha)
 農道整備 0.1km
 (白井谷工区 : - km、正木谷工区 : 0.1km、ツガノグチ工区 : - km)
 用水施設整備 7.3ha
 (白井谷工区 : 0.7 ha、正木谷工区 : 5.5 ha、ツガノグチ工区 : 1.1 ha)
- ・スケジュール

R3	R4	R5	R6	R7	R8
計画 策定	畑総事業(畑地帯総合整備事業)				
	測量設計	区画整理工事			換地処分



整備構想図

(白井谷工区)

(正木谷工区)



整備構想図

(ツガノグチ工区)

