

南予地域柑橘農業復興対策チーム

第13回会議 資料

1	復旧状況について	1
	(1) 施設面の復旧状況	2
2	中・長期的対策について	6
	(1) 園地の復旧について	7
	①事業進捗状況と今後のスケジュール	7
	(ア) 農地・農業用施設災害復旧事業	7
	(イ) 大規模園地復旧の推進状況について	12
	(2) 営農支援策について	21
	①生業支援について	21
	②産地力の底上げについて	24
3	その他	34

1 復旧状況について

(1) 施設面の復旧状況

平成30年7月豪雨災害におけるかんきつ被害・復旧状況【宇和島市】

R2.10.31

項目 地区	年月日	農道損壊・復旧状況 ※1				自動化スプリンクラー損壊・復旧状況				モノレール損壊				
		損壊 本数 (本)	未復旧 (本)	復旧中 (本)	復旧済 (本)	計 (block)	未稼働 (block)	稼働 (block)	復旧率 (%)	損壊 箇所 (箇所)	未修復 (箇所)	修復済 (箇所)	修復済 (%)	
立間	H30.8.30	10		5	5	3	1	2	38	160	155	5	3	
	9.28			2	8		1	2	40		150	10	6	
	10.17						10	1	2		40	145	15	9
	11.21							1	2		40	56	104	65
	12.12							1	2		40	50	110	69
	H31.1.20								3		77	42	118	74
	3.31								3		95	27	133	83
	R1.6.30								3		95	22	138	86
	9.30								3		95	17	143	89
	R2.5.23								3		95	16	144	90
R2.10.31						3	95	16	144	90				
吉田	H30.8.30	2	1		1	9	1	8	68	48	43	5	10	
	9.28		1		1		1	8	75		39	9	19	
	10.17						2	1	8		75	35	13	27
	11.21							1	8		75	26	22	46
	12.12							1	8		75	24	24	50
	H31.1.20							1	8		75	21	27	56
	3.31								9		87	14	34	71
	R1.6.30								9		94	10	38	79
	9.30								9		94	4	44	92
	R2.5.23								9		94	3	45	94
R2.10.31						9	94	3	45	94				
奥南	H30.8.30	3			3	11		11	71	71	64	7	10	
	9.28				3			11	71		46	25	35	
	10.17				3			11	71		34	37	52	
	11.21							11	71		25	46	65	
	12.12							11	71		22	49	69	
	H31.1.20							11	71		19	52	73	
	3.31							11	93		13	58	82	
	R1.6.30							11	93		11	60	85	
	9.30							11	93		8	63	89	
	R2.5.23							11	93		6	65	92	
R2.10.31					11	93	6	65	92					
喜佐方	H30.8.30	15	1	7	7	5	2	3	48	77	64	13	17	
	9.28			2	13		2	3	48		60	17	22	
	10.17				15		2	3	48		55	22	29	
	11.21						2	3	48		23	54	70	
	12.12						2	3	48		21	56	73	
	H31.1.20						2	3	48		18	59	77	
	3.31							5	65		15	62	81	
	R1.6.30							5	76		12	65	84	
	9.30							5	76		10	67	87	
	R2.5.23							5	76		9	68	88	
R2.10.31					5	76	9	68	88					
玉津	H30.8.30	15	3	4	8	11	5	6	29	(239) 277	(224)	(15)	6	
	9.28		1	2	12		5	6	29		(214)	(25)	10	
	10.17				15		4	7	35		(206)	(33)	14	
	11.21						4	7	35		(120)	(119)	50	
	12.12						4	7	35		(112)	(127)	53	
	H31.1.20						4	7	35		134	143	52	
	3.31						1	10	68		91	186	67	
	R1.6.30						1	10	78		76	201	73	
	9.30							11	84		39	238	86	
	R2.5.23							11	84		35	242	87	
R2.10.31					11	84	35	242	87					
高宇和島	H30.8.30	32			32	15		15	89	(26) 34	(21)	(5)	19	
	9.28				32			15	89		(16)	(10)	38	
	10.17						32		15		95	(12)	(14)	54
	11.21							15	95		(3)	(23)	88	
	12.12							15	95		(2)	(24)	92	
	H31.1.20							15	95		8	26	76	
	3.31							15	95		6	28	82	
	R1.6.30							15	95		5	29	85	
	9.30							15	95		1	33	97	
	R2.5.23							15	95			34	100	
R2.10.31					15	95		34	100					
計(a)	H30.8.30	77	5	16	56	54	9	45	62	(621) 667	(571)	(50)	8	
	9.28		2	6	69		9	45	64		(525)	(96)	15	
	10.17				77		8	46	66		(487)	(134)	22	
	11.21						8	46	66		(253)	(368)	59	
	12.12						8	46	66		(231)	(390)	63	
	H31.1.20						7	47	69		242	425	64	
	3.31						1	53	85		141	526	79	
	R1.6.30						1	53	89		136	531	80	
	9.30							54	90		79	588	88	
	R2.5.23							54	90		69	598	90	
R2.10.31					54	90	69	598	90					

※1 「農道損壊・復旧状況」欄の「復旧済本数」は、仮復旧済みの農道を含む。

平成30年7月豪雨災害におけるかんきつ被害・復旧状況【東宇和】

R2.10.31

項目 地区	年月日	農道損壊・復旧状況 ※1				自動化スプリンクラー損壊・復旧状況				モノレール損壊			
		損壊 本数 (本)	未復旧 (本)	復旧中 (本)	復旧済 (本)	計 (block)	未稼働 (block)	稼働 (block)	復旧率 (%)	損壊 箇所 (箇所)	未修復 (箇所)	修復済 (箇所)	修復済 (%)
明浜	H30.8.30	180	10	60	110	15	2	13	87	264		264	0
	9.28		10	60	110			15	94		240	24	9
	10.17		2	58	120			15	94		239	25	9
	11.21		2	32	146			15	94		168	96	36
	12.12		2	30	148			15	94		95	169	64
	H31.1.20			23	157			15	94		75	189	72
	3.31			19	161			15	94		27	237	90
	R1.6.30			12	168			15	94		10	254	96
	9.30			12	168			15	94		6	258	98
	R2.5.23			10	170			15	96		4	260	98
R2.10.31		6	174		15	97	2	262	99				
三瓶	H30.8.30	55	5	40	10	9		9	100	3		3	0
	9.28		5	40	10			9	100		3		0
	10.17		1	9	45			9	100		2	1	33
	11.21		1	3	51			9	100		1	2	67
	12.12		1	2	52			9	100		1	2	67
	H31.1.20			3	52			9	100		1	2	67
	3.31			2	53			9	100			3	100
	R1.6.30			2	53			9	100			3	100
	9.30			2	53			9	100			3	100
	R2.5.23			2	53			9	100			3	100
R2.10.31		2	53		9	100		3	100				
計(a)	H30.8.30	235	15	100	120	24	2	22	92	267		267	0
	9.28		15	100	120			24	95		243	24	9
	10.17		3	67	165			24	95		241	26	10
	11.21		3	35	197			24	95		169	98	37
	12.12		3	32	200			24	95		96	171	64
	H31.1.20		0	26	209			24	95		76	191	72
	3.31		0	21	214			24	95		27	240	90
	R1.6.30		0	14	221			24	95		10	257	96
	9.30		0	14	221			24	95		6	261	98
	R2.5.23		0	12	223			24	97		4	263	99
R2.10.31		8	227		24	97	2	265	99				

※1 「農道損壊・復旧状況」欄の「復旧済本数」は、仮復旧済みの農道を含む。

平成30年7月豪雨災害におけるかんきつ被害・復旧状況【八西地区】

R2.10.31

項目 地区	年月日	農道損壊・復旧状況 ※1			自動化スプリンクラー損壊・復旧状況				モジュール損壊				
		損壊 本数 (本)	未復旧 (本)	復旧中 (本)	復旧済 (本)	計 (block)	未稼働 (block)	稼働 (block)	復旧率 (%)	損壊 箇所 (箇所)	未修復 (箇所)	修復済 (箇所)	修復済 (%)
真穴	H30.8.30	1	1			12		12	100	1	1		
	10.17		1				12	100	1				
	H31.3.31		1				12	100			1	100	
	R1.6.30		1				12	100			1	100	
	9.30		1				12	100			1	100	
	R2.5.23						1	100			1	100	
R2.10.31						12	100						
川上	H30.8.30	4	1		3	11		11	100	6	6		
	10.17		1		3		11	100	6				
	H31.3.31		1		3		11	100	1		5	83	
	R1.6.30		1		3		11	100			6	100	
	9.30		1		3		11	100			6	100	
	R2.5.23				4		11	100			6	100	
R2.10.31						11	100						
八幡浜	H30.8.30	6	1	1	4	9		9	99	6	6		
	10.17		1		5		9	99	5		1	17	
	H31.3.31		1		5		9	99	4		2	33	
	R1.6.30		1		5		9	99	3		3	50	
	9.30		1		5		9	99	2		4	67	
	R2.5.23				6		9	99					
R2.10.31						9	99						
日の丸	H30.8.30					8		8	91	2	2		
	10.17						8	91	2				
	H31.3.31						8	91			2	100	
	R1.6.30						8	91			2	100	
	9.30						8	91			2	100	
	R2.5.23						8	100			2	100	
R2.10.31						8	100						
八協	H30.8.30	1	1							11	11		
	10.17			1					10		1	9	
	H31.3.31				1				4		7	64	
	R1.6.30				1				4		7	64	
	9.30				1				1		10	91	
	R2.5.23				1				1		10	91	
R2.10.31													
みつる	H30.8.30	10	3		7	39	1	38	92	53	52	1	2
	10.17		3		7		1	38	92		41	12	23
	H31.3.31		3		7		1	38	92		19	34	64
	R1.6.30		3		7		1	38	92		8	45	85
	9.30		3		7		1	38	92		7	46	87
	R2.5.23		1		9			39	97		7	46	87
R2.10.31						39	97						
計(a) ※2	H30.8.30	22	6	2	14	79	1	78	95	79	78	1	1
	10.17		6	2	14		1	78	95		65	14	18
	H31.3.31		6		16		1	78	95		28	51	65
	R1.6.30		6		16		1	78	95		15	64	81
	9.30		6		16		1	78	95		10	69	87
	R2.5.23		1		21			79	99		10	69	87
R2.10.31						79	99						
伊方	H30.8.30	4	3		1	34		34	99	5	5		
	10.17		3		1		34	99	5				
	H31.3.31		3		1		34	99	3		2	40	
	R1.6.30		3		1		34	99			5	100	
	9.30		3		1		34	99			5	100	
	R2.5.23				4			34	99			5	100
R2.10.31						34	99						
三崎	H30.8.30					7		7	100	2	2		
	10.17						7	100	2				
	H31.3.31						7	100	1		1	50	
	R1.6.30						7	100			2	100	
	9.30						7	100			2	100	
	R2.5.23						7	100			2	100	
R2.10.31						7	100						
計	H30.8.30	4	3		1	41		41	99	7	7		
	10.17		3		1		41	99	7				
	H31.3.31		3		1		41	99			4	43	
	R1.6.30		3		1		41	99			7	100	
	9.30		3		1		41	99			7	100	
	R2.5.23				4			41	99			7	100
R2.10.31						41	99						
合計	H30.8.30	26	9	2	15	120	1	119	96	86	85	1	1
	10.17		9	2	15		1	119	96		72	14	16
	H31.3.31		9		17		1	119	96		32	54	63
	R1.6.30		9		17		1	119	96		15	71	83
	9.30		9		17		1	119	96		10	76	88
	R2.5.23		1		25			120	99		10	76	88
R2.10.31						120	99						

※1 「農道損壊・復旧状況」欄の「復旧済本数」は、仮復旧済みの農道を含む。

※2 磯津地区は3項目について被害がなかったため省略

2 中・長期対策について

(1) 園地復旧について

① 事業進捗状況と今後のスケジュール

(ア) 農地・農業用施設災害復旧事業

○ 宇和島市吉田町の災害復旧工程について(原形復旧、改良復旧)

1. 宇和島市執行分

R2.10.31現在

区分	事業名	工法	区分	全体 件数	令和元年度まで		令和2年度				備考
					執行済	率	(R2.10.31現在)		残		
							率	執行済 (累計)	率 (累計)	執行予定 (累計)	
農地 (樹園地)	市単独事業	土砂撤去 原形復旧	本復旧工事	551件	495件	90%	56件 (551件)	10% (100%)			
	国庫補助事業 (災害復旧事業)	原形復旧 (11ha)	本復旧工事	146件	74件	51%	35件 (109件)	24% (75%)	37件 (146件)	25% (100%)	
		改良復旧 (2ha)	本復旧工事	2件	1件	50%	1件 (2件)	50% (100%)			

【課題】 ・工事の入札不調対策

2. 県受託執行分

R2.10.31現在

区分	事業名	施設名	区分	全体 件数	令和元年度まで		令和2年度				備考
					執行済	率	(R2.10.31現在)		残		
							率	執行済 (累計)	率 (累計)	執行予定 (累計)	
県営造成 畑地かんがい 施設	県受託工事 (国庫補助事業 (災害復旧事業))	県営幹線 水路	本復旧工事	3件	2件	67%	1件 (3件)	33% (100%)			
		県営幹線 ポンプ	本復旧工事 (完了)	2件	2件	100%					
		自動化施設 (園内幹・支線 スプリンクラー)	本復旧工事	34件	5件	15%	29件 (34件)	85% (100%)			

【課題】 ・県営幹線及び園内幹・支線復旧 ⇒ 農作業や市道復旧工事等との調整(工程)
・スプリンクラー復旧 ⇒ 農作業や農地復旧工事等との調整(工程・工法)

○ 西予市明浜町の災害復旧工程について(原形復旧)

1. 西予市執行分

R2.10.31現在

区分	事業名	工法	区分	全体 件数	令和元年度まで		令和2年度				備考
					執行済	率	(R2.10.31現在)		残		
							率	執行済 (累計)	率 (累計)	執行予定 (累計)	
農地 (樹園地)	市単独事業	土砂撤去 原形復旧	本復旧工事	7件	6件	86%	1件 (7件)	14% (100%)			
	国庫補助事業 (災害復旧事業)	原形復旧 (2ha)	本復旧工事	10件	6件	60%	4件 (10件)	40% (100%)			

【課題】

2. 県受託執行分

R2.10.31現在

区分	事業名	施設名	区分	全体 件数	令和元年度まで		令和2年度				備考
					執行済	率	(R2.10.31現在)		残		
							率	執行済 (累計)	率 (累計)	執行予定 (累計)	
県営造成 畑地かんがい 施設	県受託工事 (国庫補助事業 (災害復旧事業))	自動化施設 (園内幹・支線 スプリンクラー)	本復旧工事	8件	8件	100%					


【課題】 ・スプリンクラー復旧 ⇒ 農作業や農地復旧工事等との調整(工程・工法)

○ 復旧状況写真

1. 原形復旧

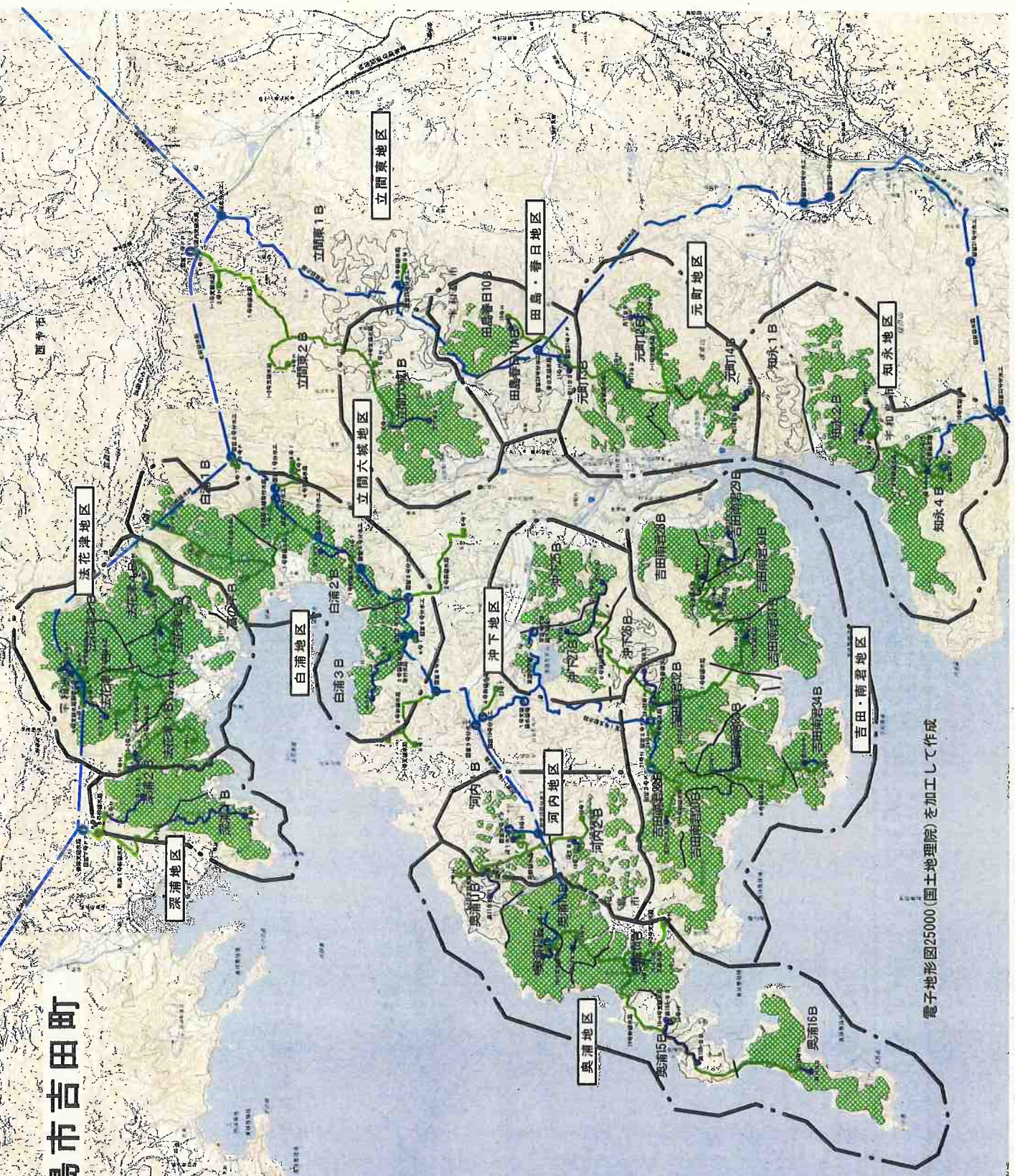


2. 県営造成畑地かんがい施設(県受託工事)



畑地かんがい施設災害復旧工事 位置図

宇和島市吉田町



電子地形図25000 (国土地理院) を加工して作成

工事進捗率	凡例
100%	
50% ≤ A < 100%	
0% < A < 50%	
未契約	

畑地かんがい施設災害復旧工事 位置図





西予市明浜町

俵津地区

大浦地区

渡江地区

宮野浦地区

工事進捗率	凡例
100%	
50% ≤ A < 100%	
0% < A < 50%	
未契約	



電子地形図25000(国土地理院)を加工して作成

