

加茂川流域の地下水の状況

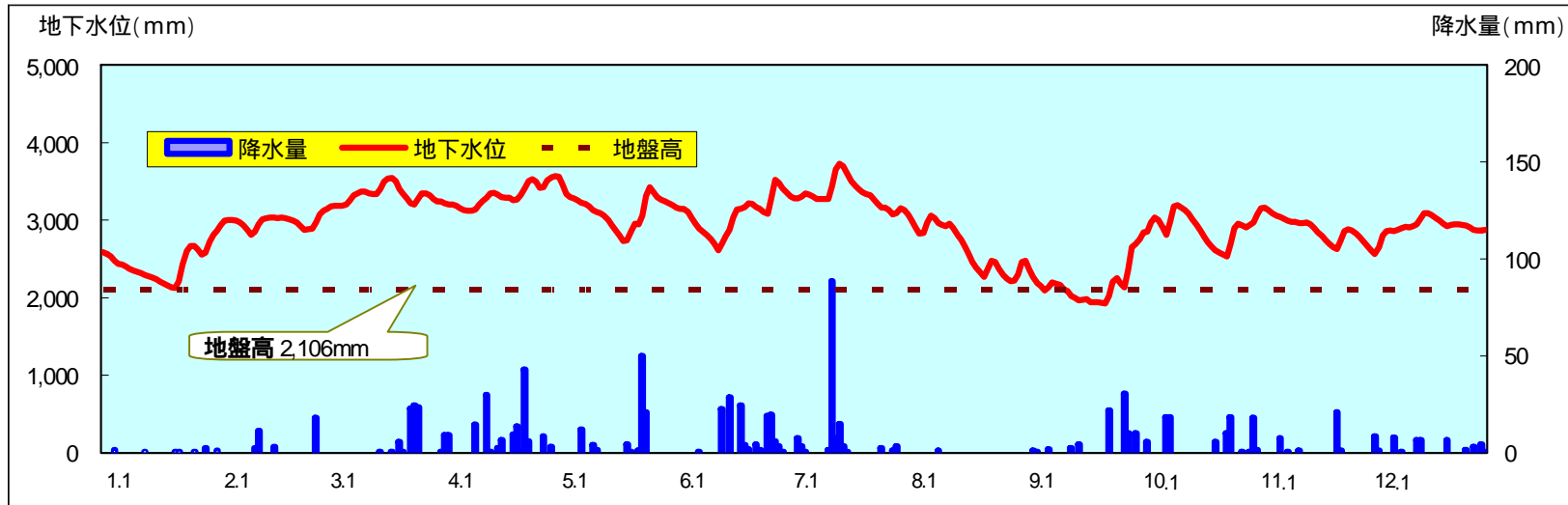
水問題に関する協議会 第3回幹事会

平成23年3月24日

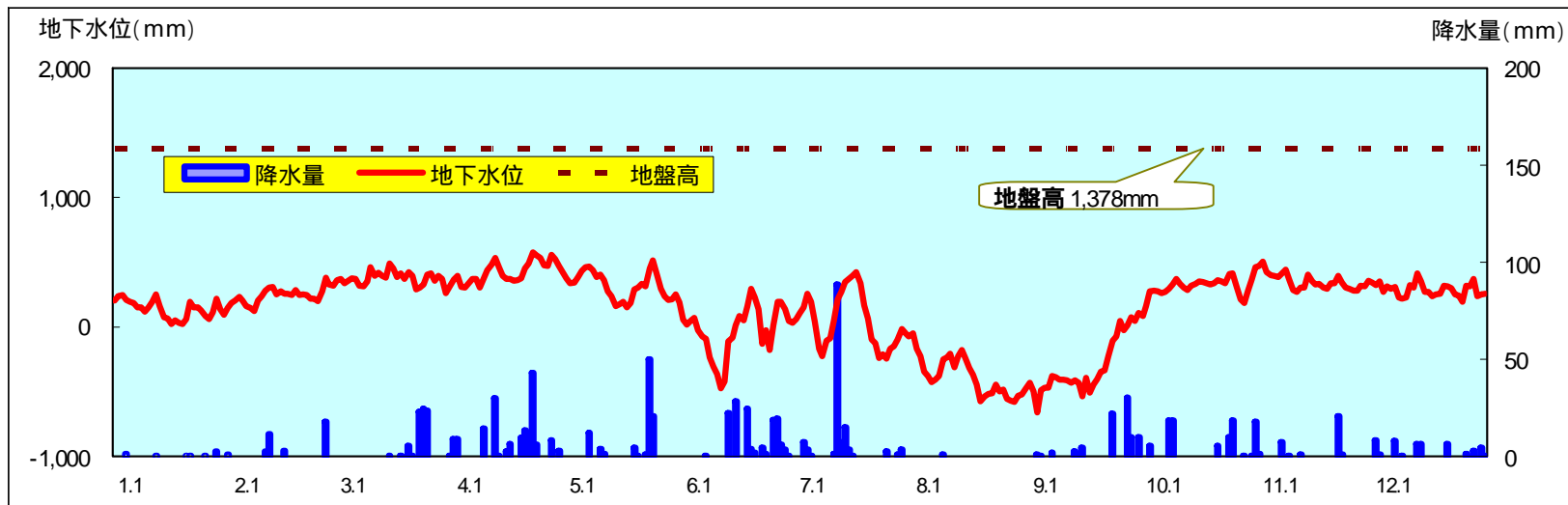
西条市生活環境部環境衛生課

地图省略

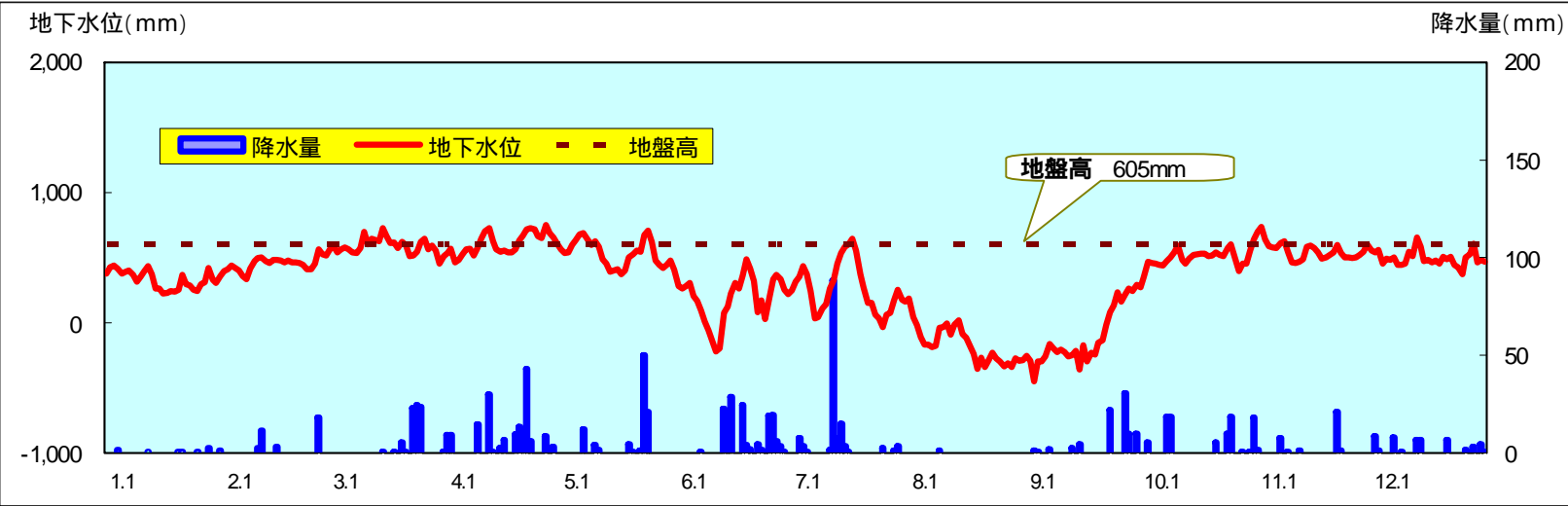
1. 鷹丸観測井



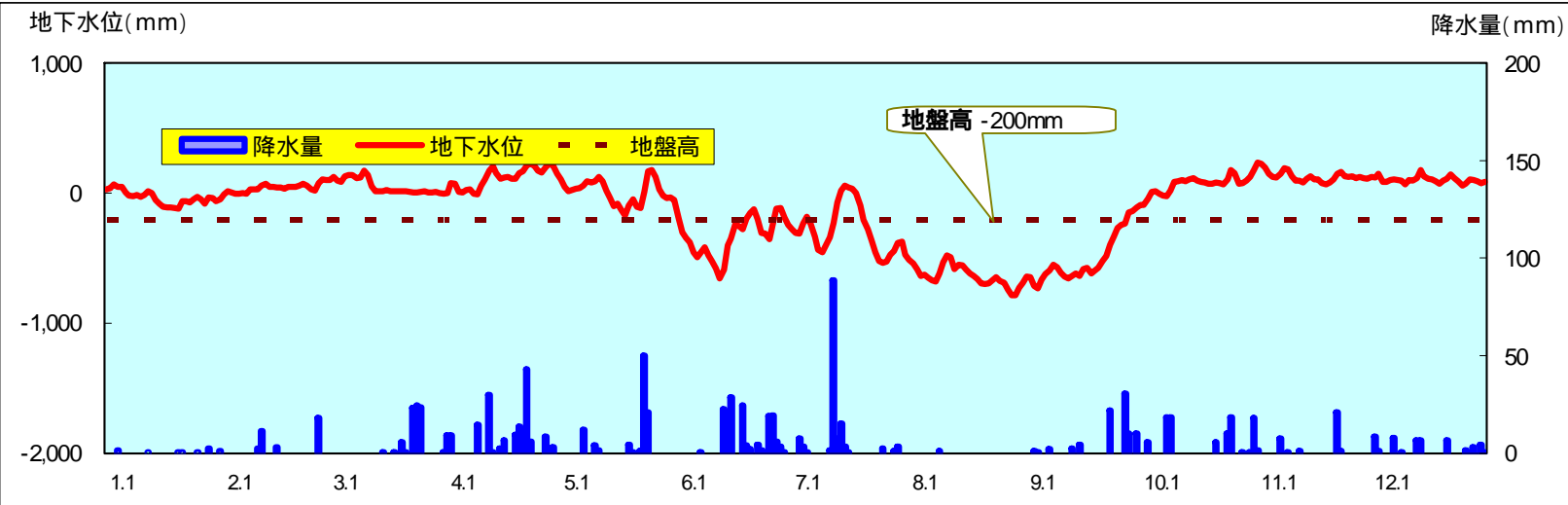
2. 西条小学校観測井



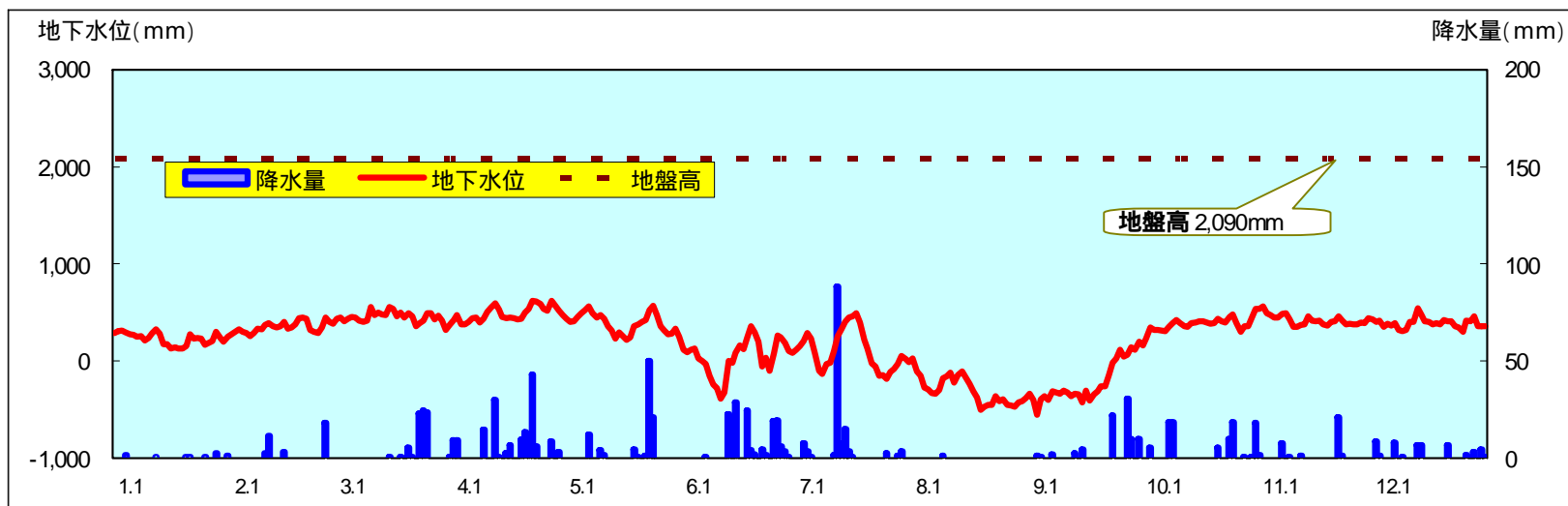
3. 市塚觀測井



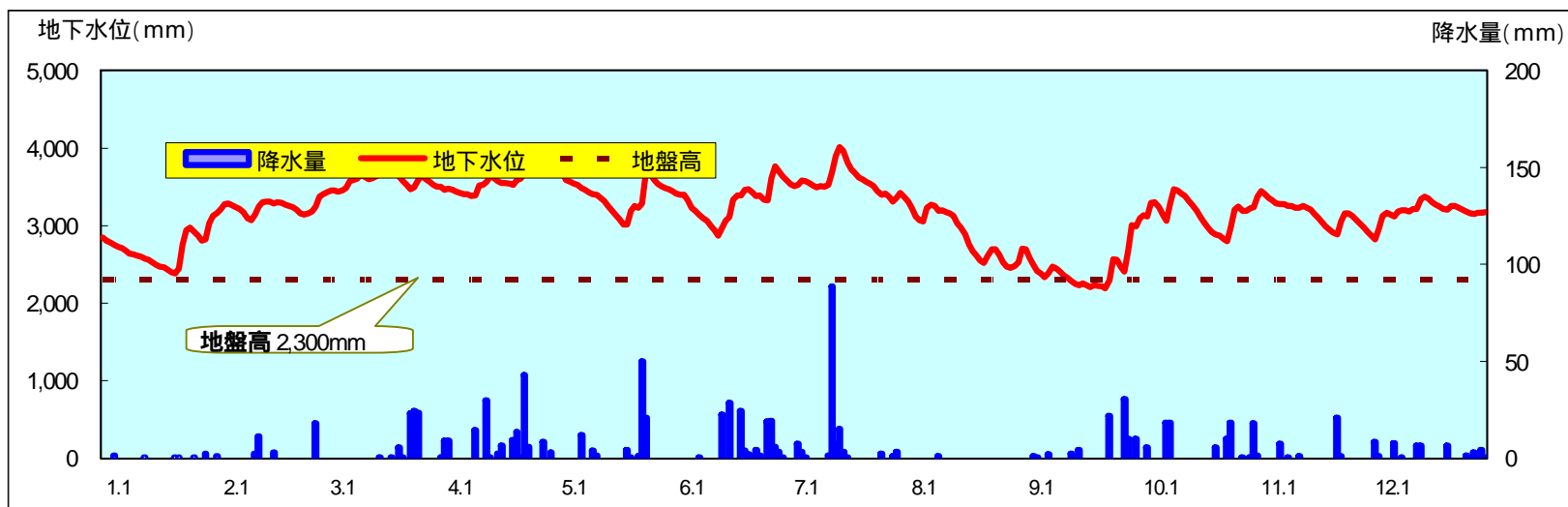
4. 禎瑞小学校觀測井



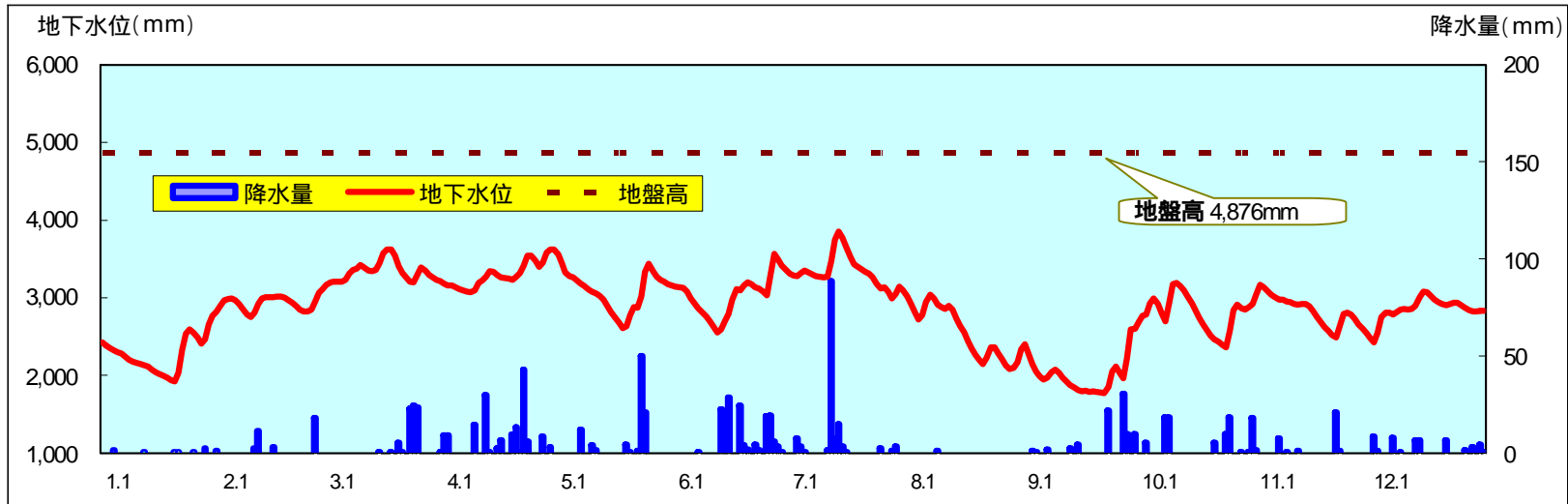
5. 三本松観測井



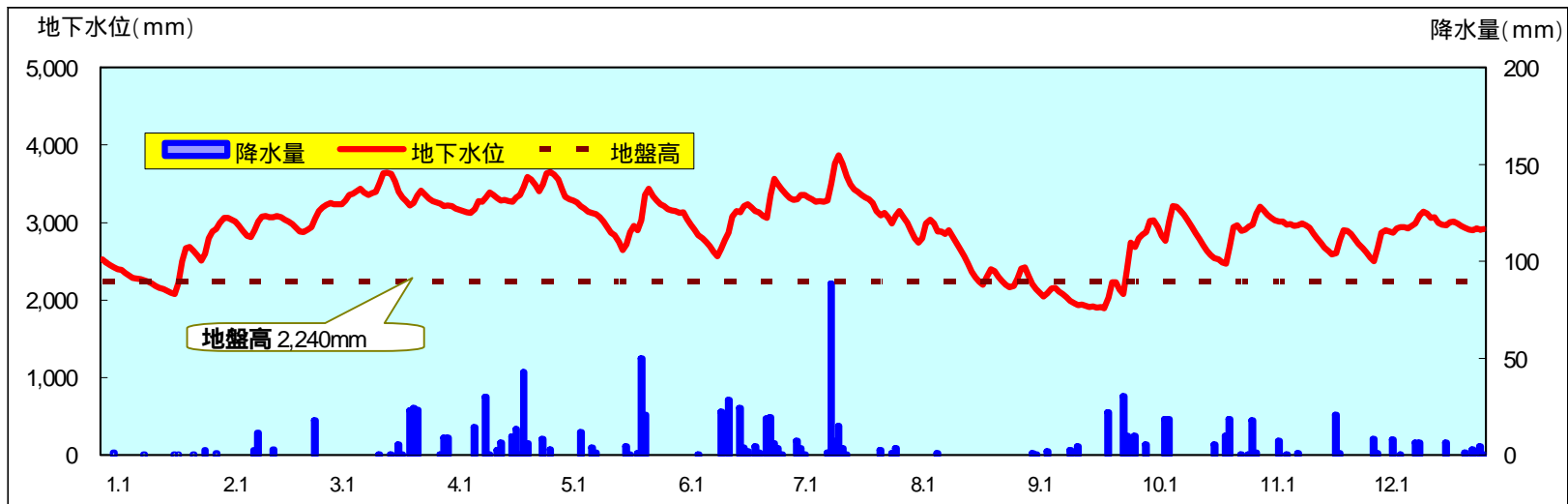
6. 玉津小学校観測井



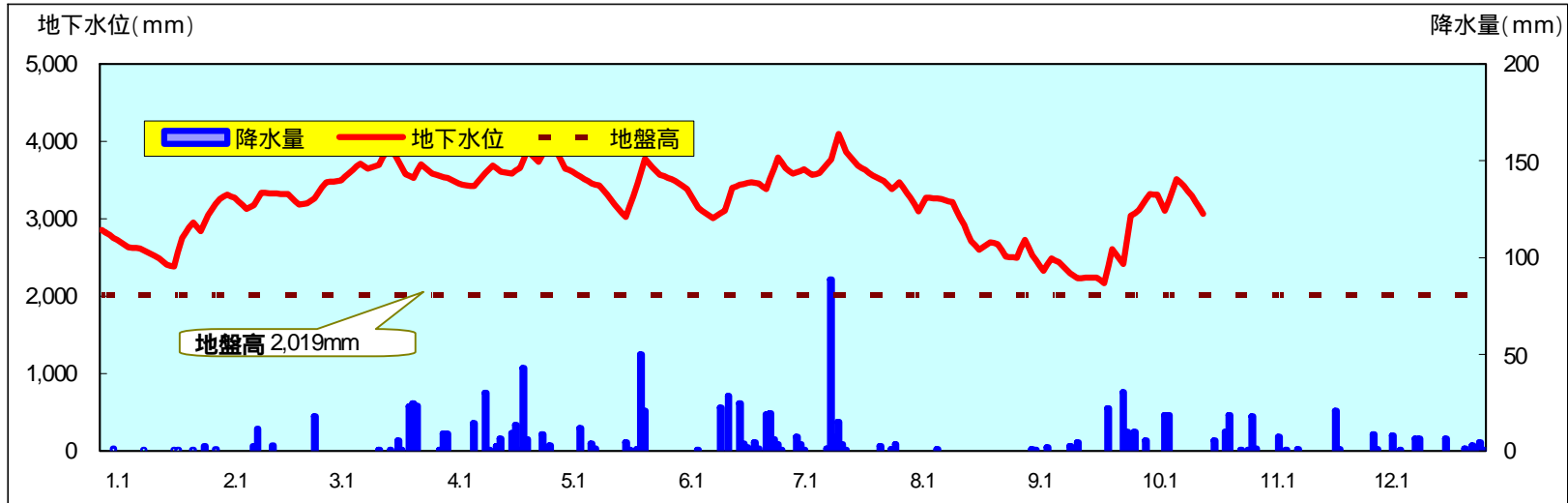
7. 大町小学校観測井



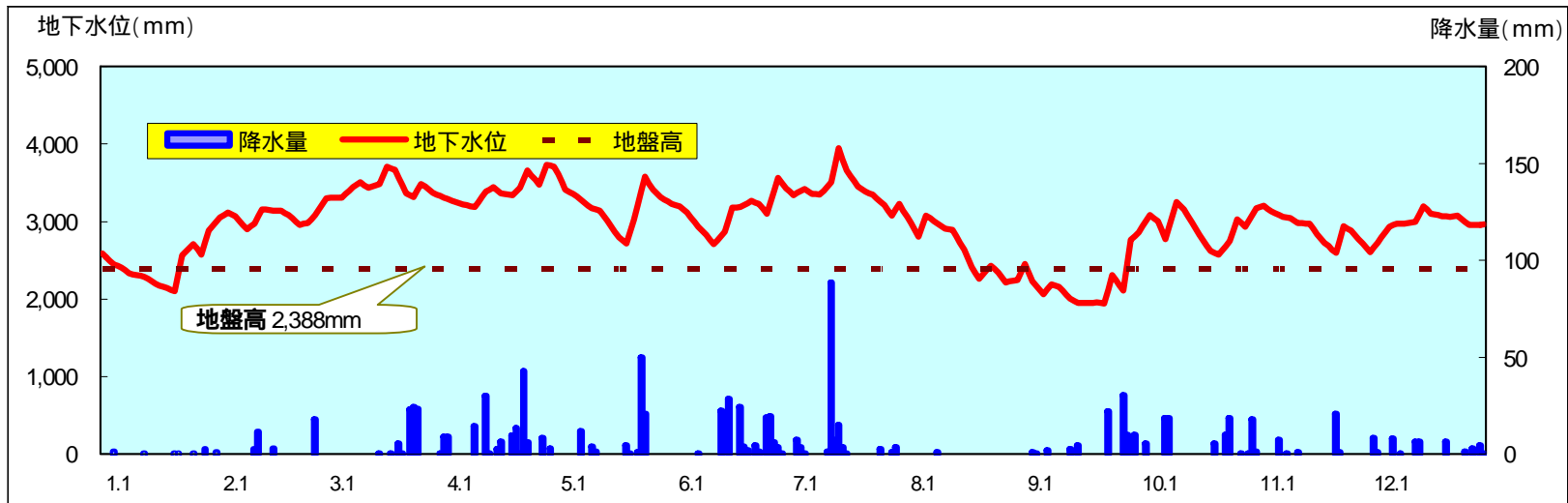
8. 神拝小学校観測井



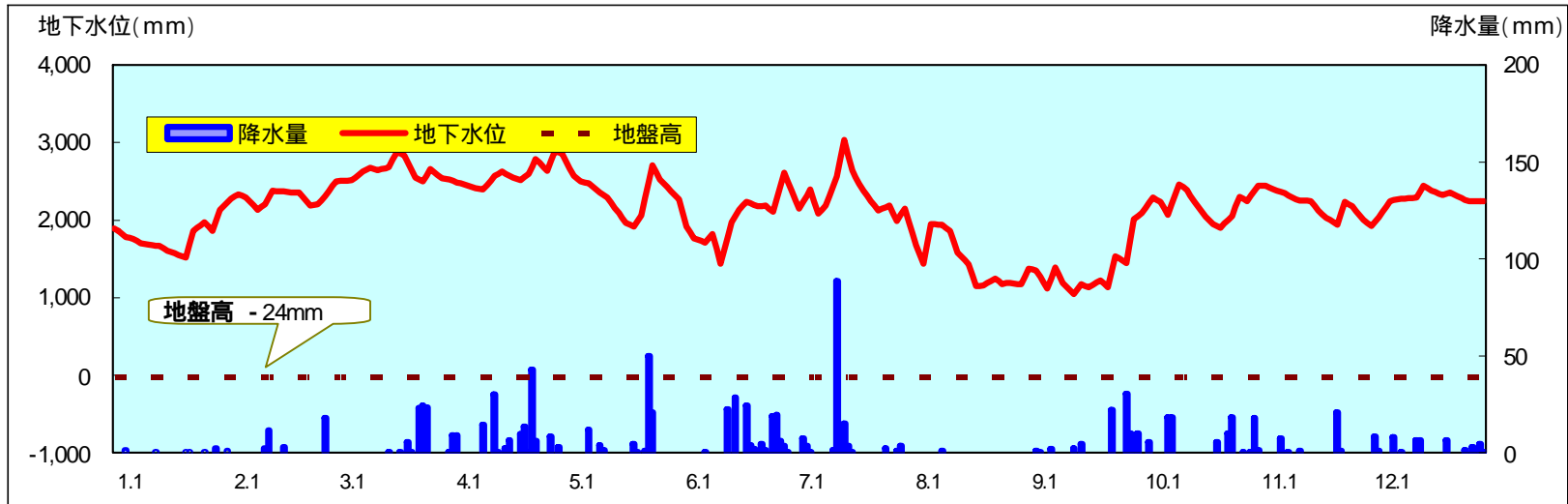
9. 明神木観測井



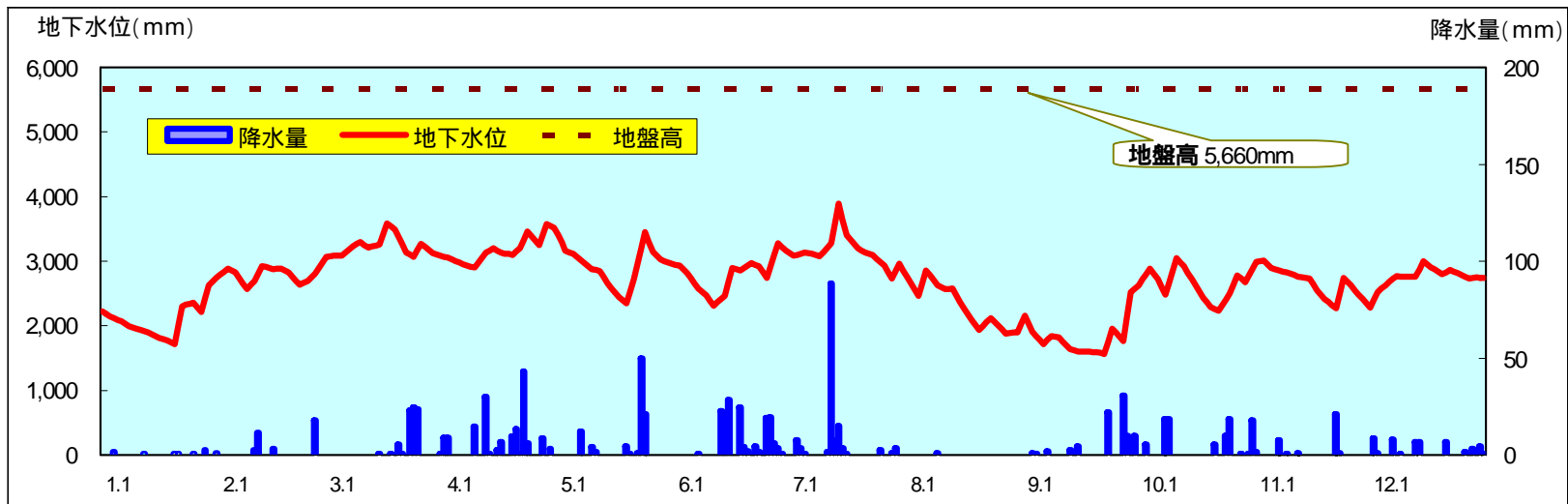
10. 原の前観測井



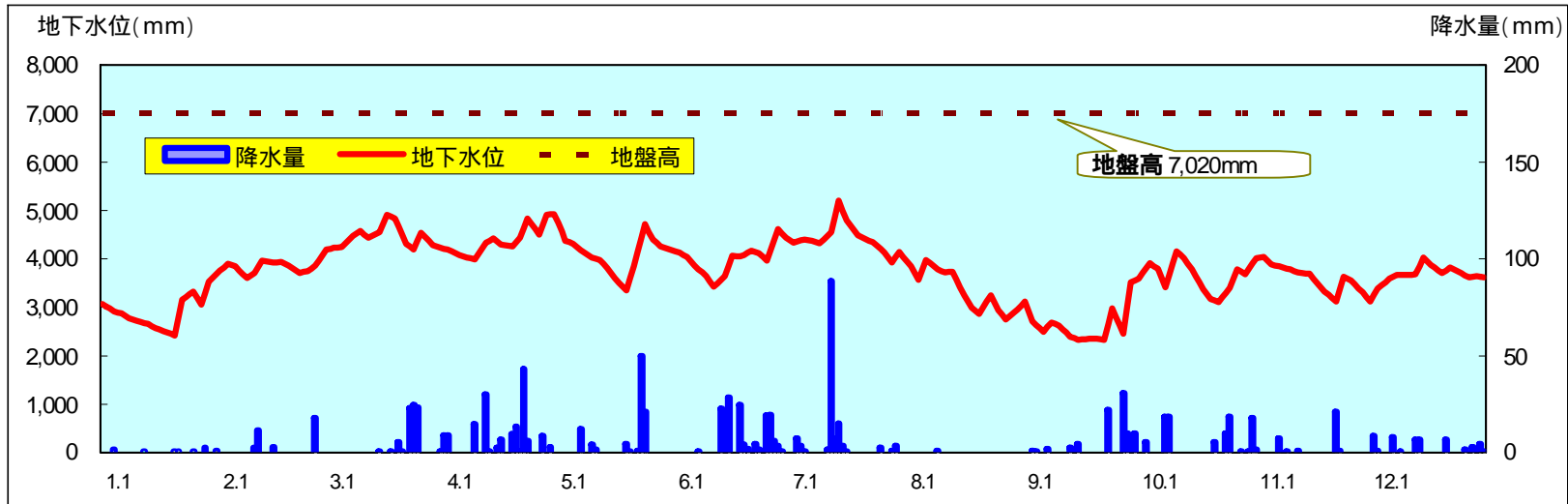
11. 東禎瑞觀測井



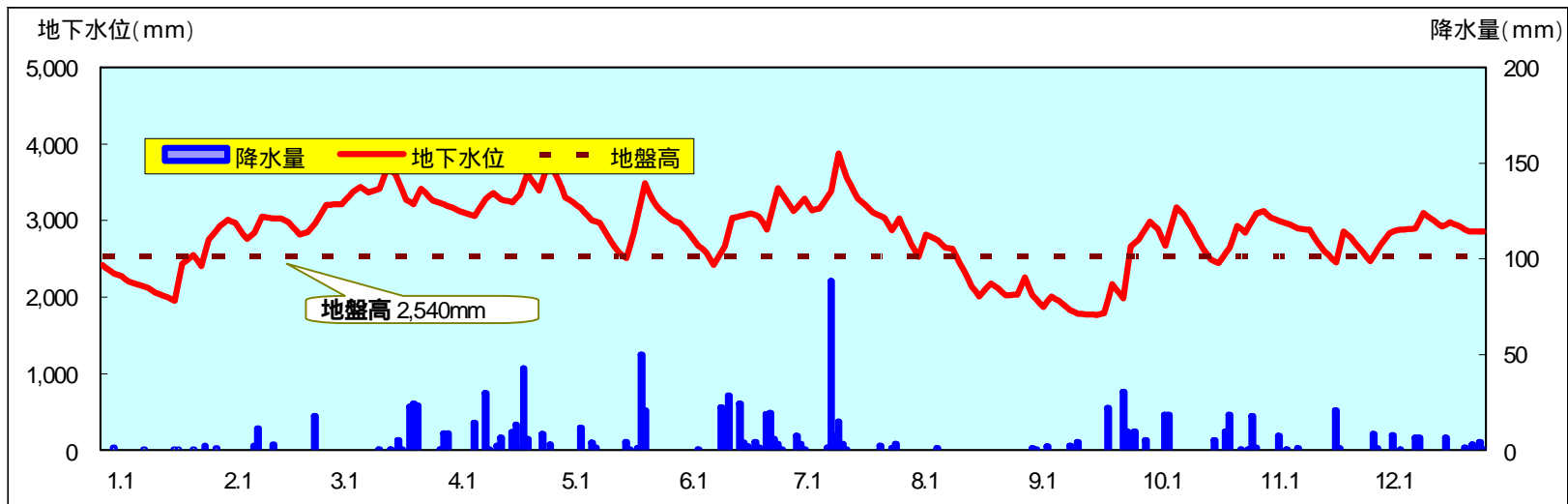
14. 川原畑觀測井



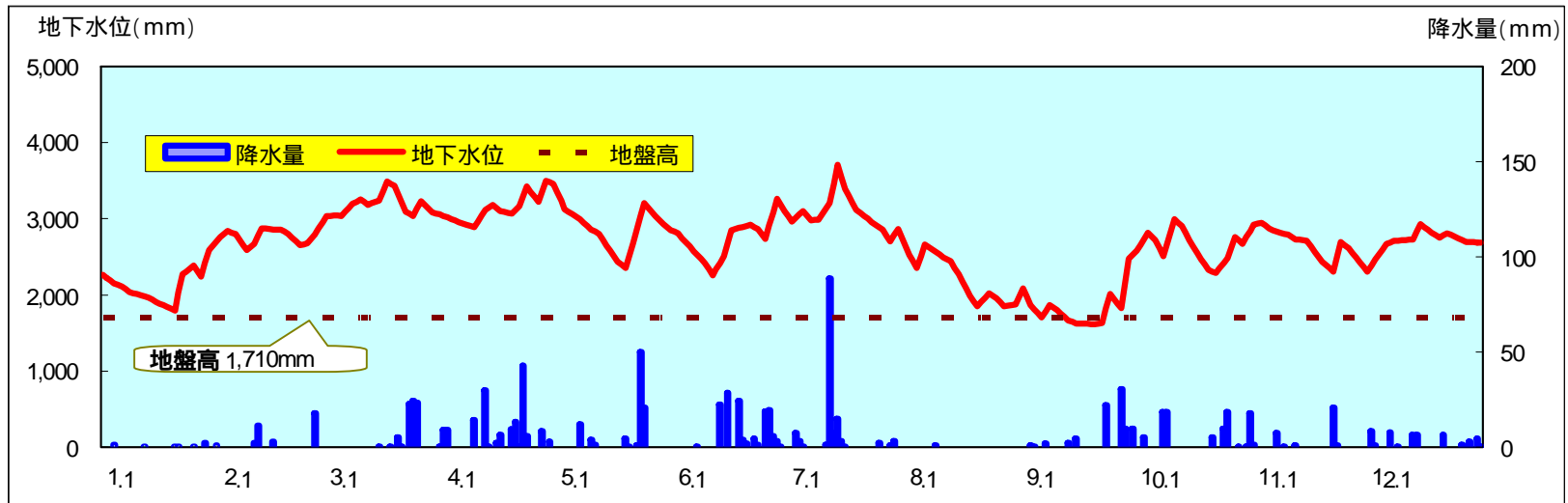
15. 西条南中学校観測井



16. 安知生新開観測井



17. 中西新開觀測井



加茂川表流水が河口まで到達しなかった日数

