豊後水道 海況情報 令和8年11月号

愛媛県農林水産研究所 水産研究センター

令和8年11月16日発行

- 調査日_令和8年11月 北部海域_13日 中部海域_11日 南部海域_12日
- 調査船_愛媛県農林水産研究所水産研究センター 試験船「よしゅう」

I. 海況

○水温

北部海域 0～50m層で「高め」、75m層で「やや高め」。

中部海域 0～20m、75m層で「平年並み」、50m層で「やや高め」。

南部海域 0～10m層で「高め」、20～100m層で「やや高め」。

○塩分

北部海域 0m層で「平年並み」、全層で「やや高め」。

中部海域 全層で「平年並み」。

南部海域 0m、50～100m層で「平年並み」、10～20m層で「やや高め」。

○透明度

北部海域 「平年並み」。

中部海域 「平年並み」。

南部海域 「やや高め」。

表　海域別平均値　平年値は、平成3年（1991）から令和2年（2020）の30年平均値です。

項目＼海域		北部(st1～11)				中部(st12-20)				南部(st21-28)			
		平均値	平年差	前年差	前月差	平均値	平年差	前年差	前月差	平均値	平年差	前年差	前月差
水温	0m	22.11	1.19	−0.32	−2.57	22.07	0.38	−1.44	−3.30	24.74	1.90	−0.10	−1.68
	10m	22.10	1.14	−0.33	−2.57	22.08	0.35	−1.41	−3.14	24.53	1.58	−0.26	−1.84
	20m	22.07	1.12	−0.35	−2.63	22.06	0.44	−1.36	−3.00	24.33	1.48	−0.35	−1.89
	50m	22.00	1.09	−0.39	−2.74	21.91	0.71	−0.96	−2.73	23.78	1.63	−0.63	−0.43
	75m	21.72	0.94	−0.89	−2.75	20.92	0.60	−1.27	−2.75	22.09	1.62	−0.64	1.83
	100m									19.69	1.37	−0.72	1.59
透明度(m)		13.0	0.7	−1.0	3.3	15.8	−0.6	−0.5	−0.3	21.8	2.6	0.8	−0.6
塩分	0m	33.96	0.19	0.51	0.41	34.17	0.02	0.16	0.16	34.46	0.21	0.22	0.19
	10m	33.99	0.15	0.50	0.40	34.20	0.02	0.11	0.18	34.45	0.15	0.19	0.11
	20m	34.04	0.18	0.53	0.39	34.20	0.02	0.11	0.18	34.42	0.12	0.16	0.09
	50m	34.15	0.17	0.56	0.33	34.26	0.03	0.09	0.20	34.38	0.05	0.15	−0.10
	75m	34.28	0.17	0.54	0.36	34.43	0.09	0.15	0.22	34.50	0.03	0.08	−0.19
	100m									34.59	0.02	0.07	−0.08

II. 定置水温

10月下旬から「やや高め」に推移しています。

III. 黒潮流軸情報

海上保安庁_11月16日発行海洋速報（11月15日の海況）より

黒潮は都井岬から「著しく離岸」、
足摺岬から「著しく離岸」しています。

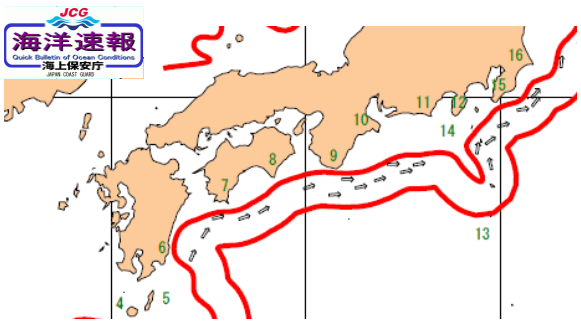

11月15日の海況(11月16日報)

都井岬		足摺岬		室戸岬		潮岬	
方向	距離	方向	距離	方向	距離	方向	距離
SSE	145	S	160	SW	165	WSW	210

凡例： 小魚群： ○ 中魚群： ○ 大魚群： ○

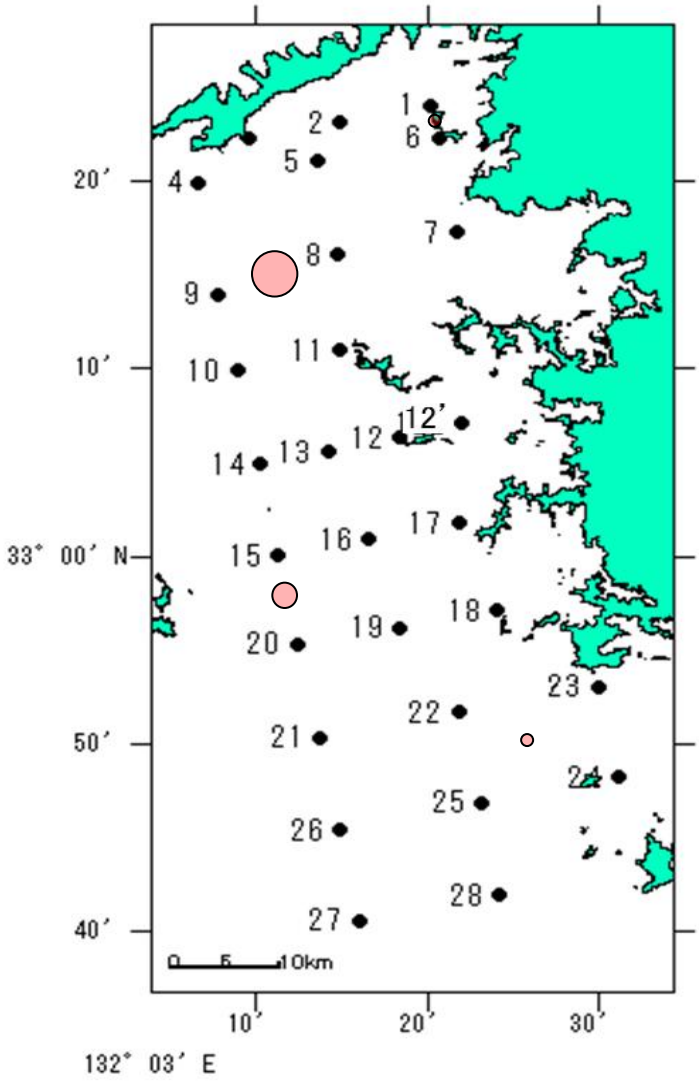

魚群分布

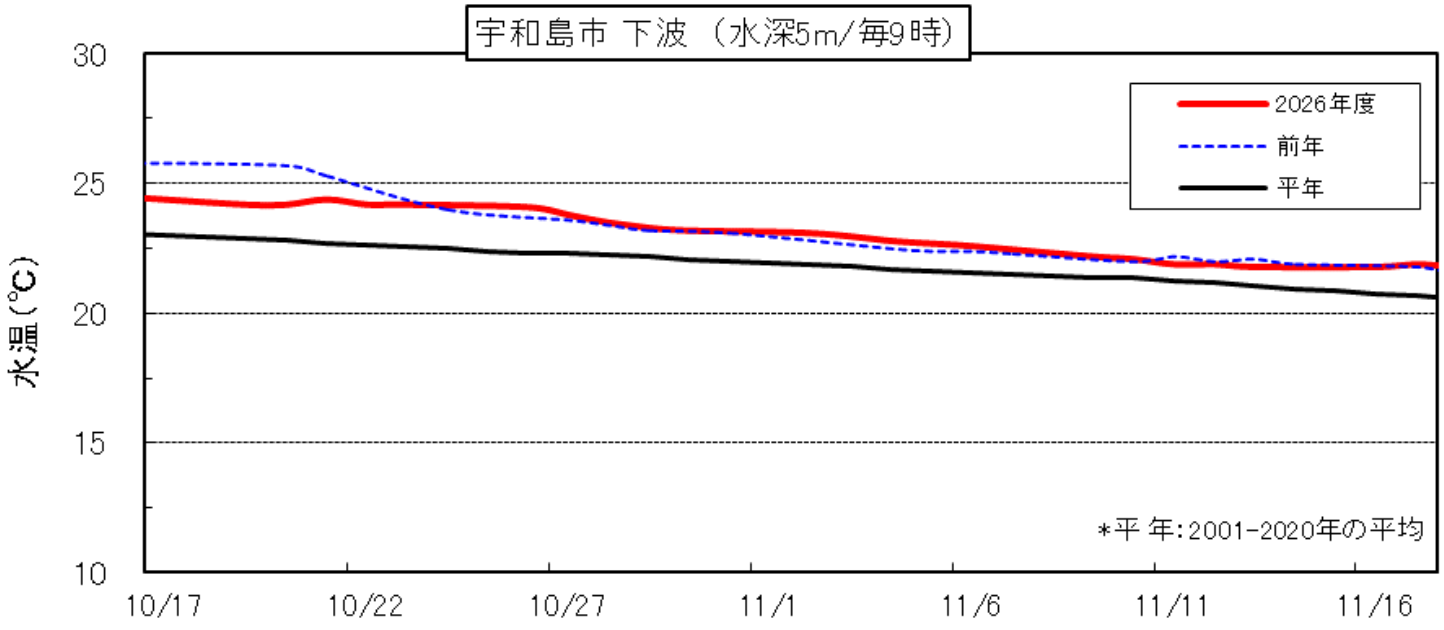

定置水温

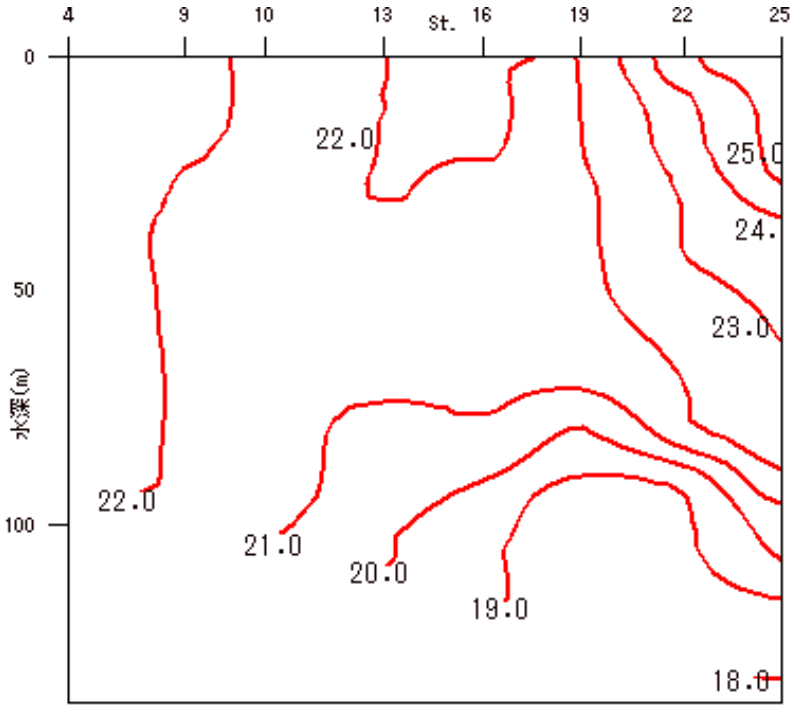

水温鉛直分布図

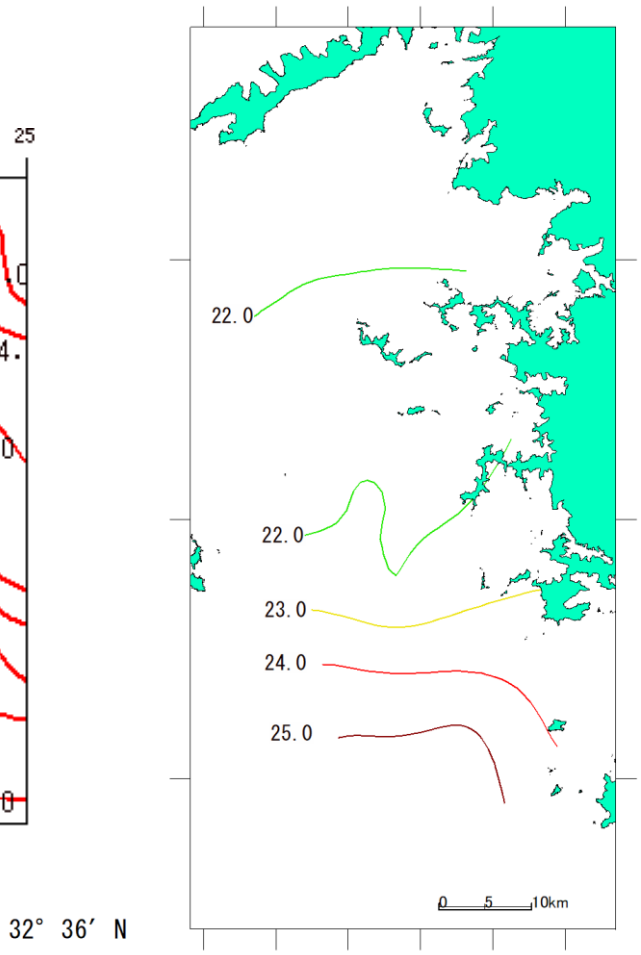

水温(10m層・℃)

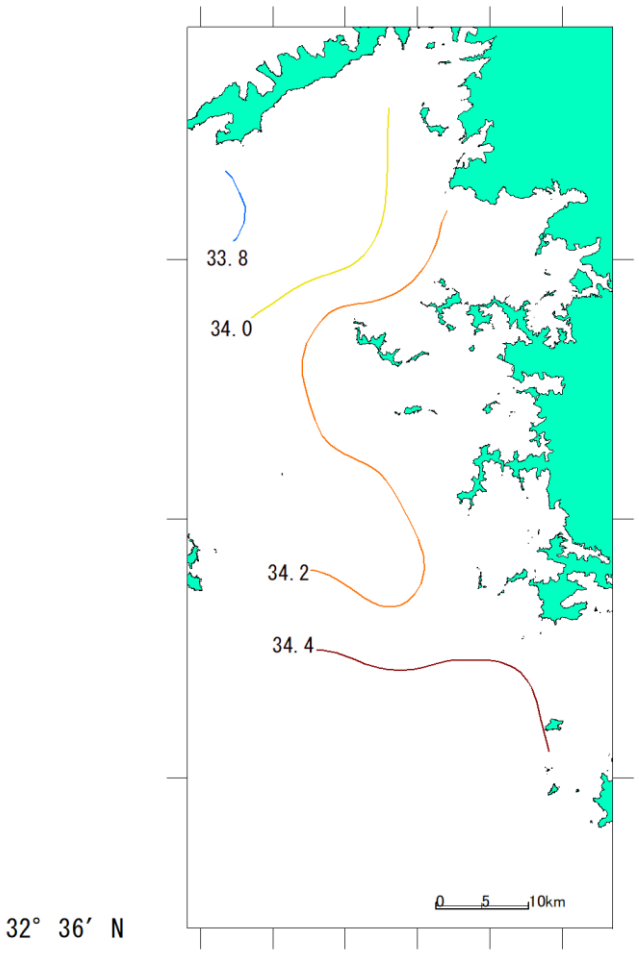

塩分(10m層・psu)

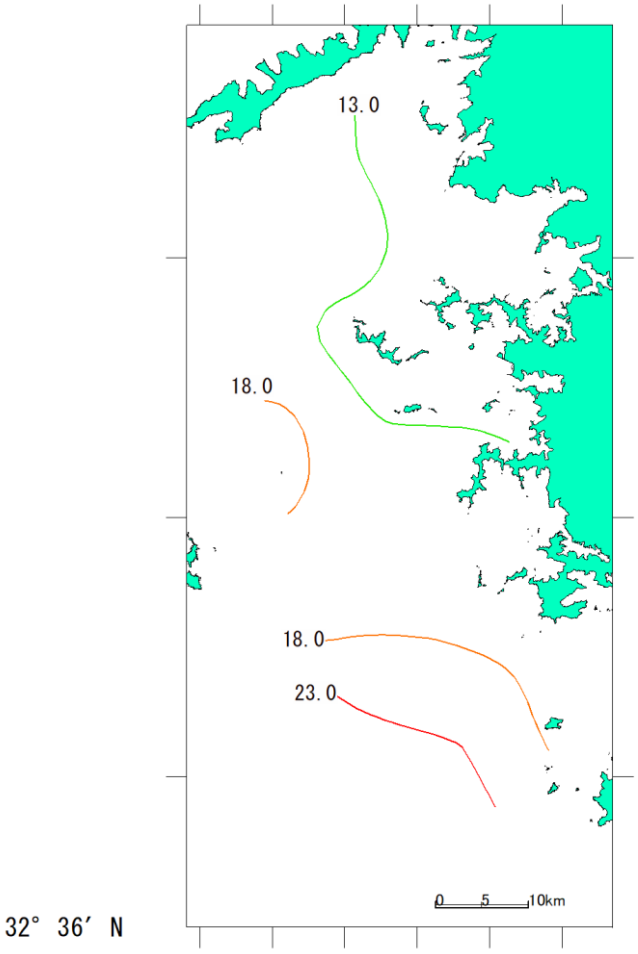

透明度(m)