土砂災害警戒区域等の指定の公示に係る図書（その１）

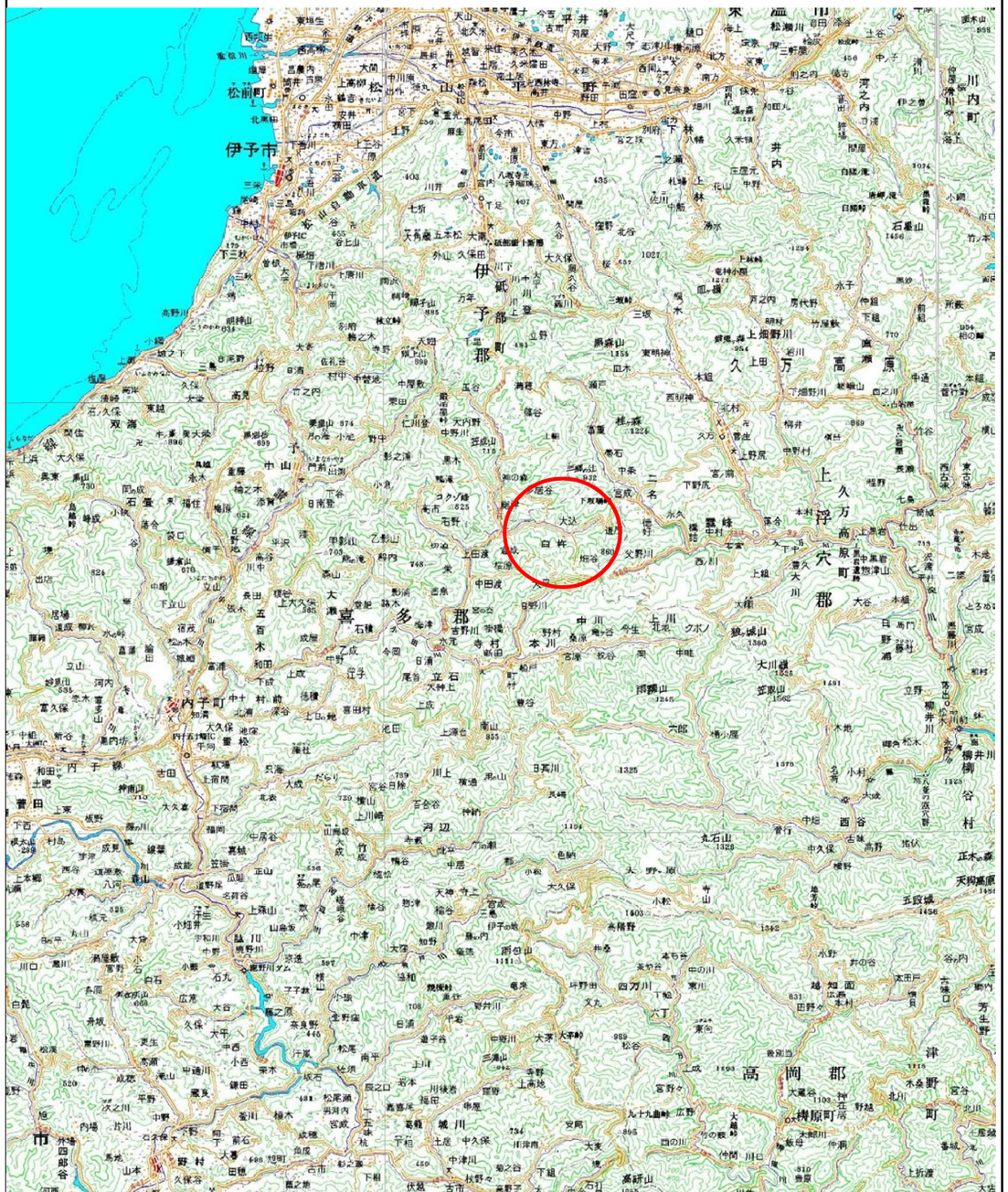

(1/200,000)

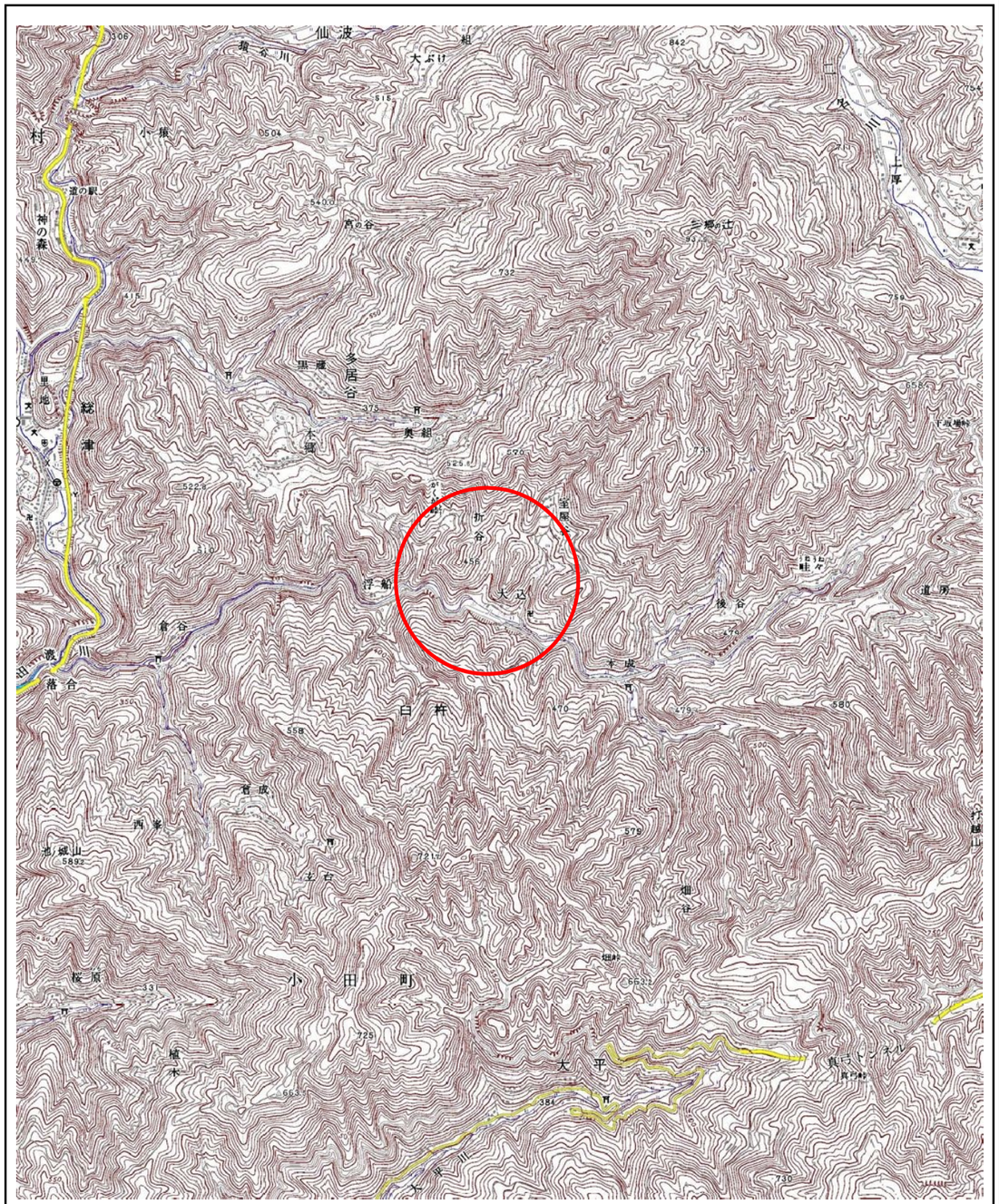

(1/25,000)

様式－１（急） 土砂災害警戒区域・土砂災害特別警戒区域 位置図	自然現象の種類	急傾斜地の崩壊
	箇所番号	385－Ⅰ－866(1)
	箇所名	大込
	所在地	喜多郡内子町臼杵

この地図は、国土地理院の承認を得て、同院発行の20万分の1・2万5千分の1の地形図を複製したものである。（認証番号　平27情複　第1401号）

土砂災害警戒区域等の指定の公示に係る図書（その２）

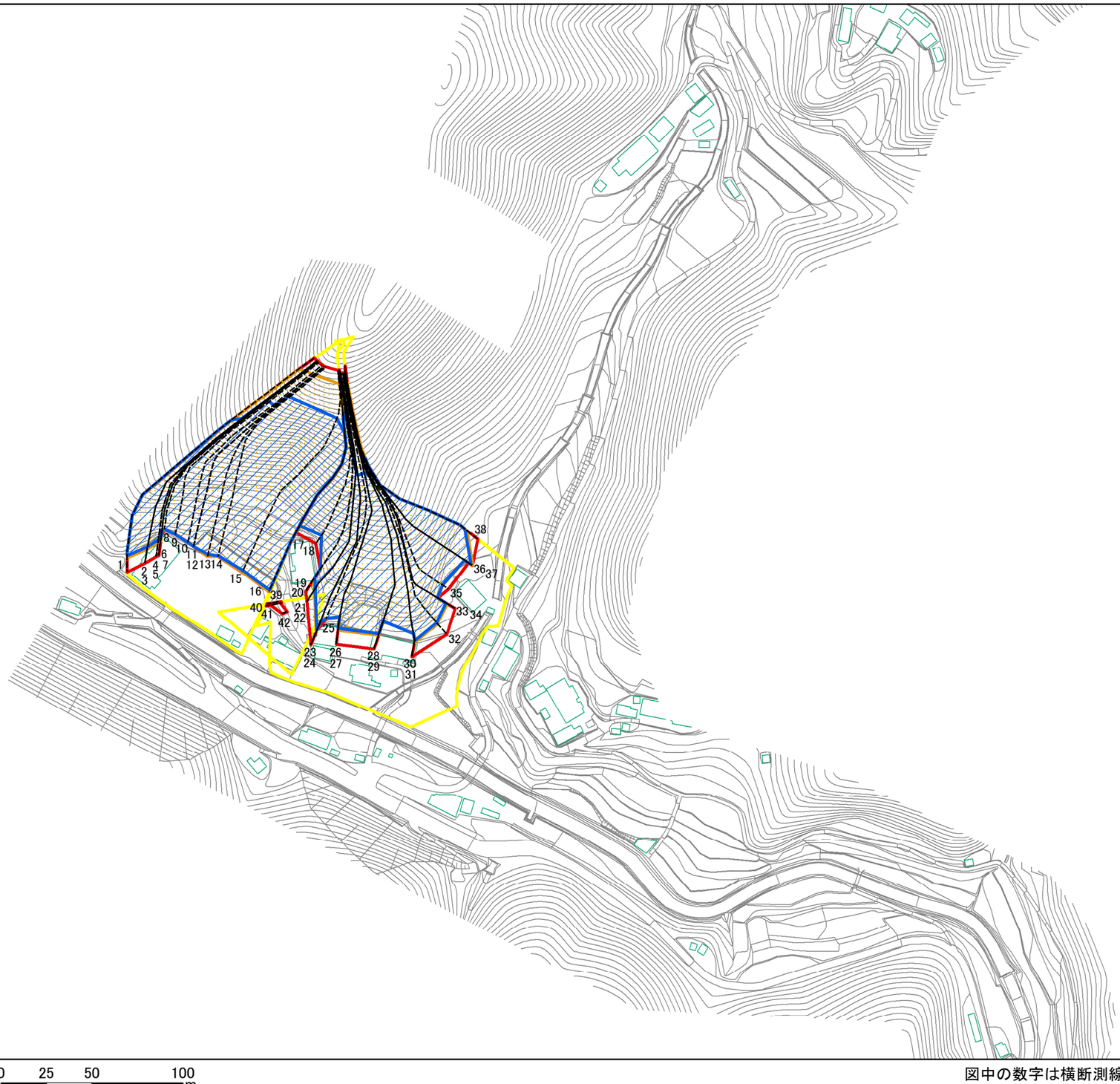

0　25　50　100 m

図中の数字は横断測線番号を示す

様式－２（急）

土砂災害警戒区域・土砂災害特別警戒区域

区域図（その１）

土砂災害防止法施行令第二条の基準に該当する区域		
土砂災害防止法施行令第三条の基準に該当する区域	土石等の（移動）高さが1m以下の場合、土石等の移動による力が100kN/㎡を超える区域	
	土石等の堆積の高さが3mを超える区域	
	それ以外の区域	

N

縮尺 1:2,500

自然現象の種類	急傾斜地の崩壊	箇所番号	385－Ⅰ－866(1)
告示番号	愛媛県告示第1118号	箇所名	大込
告示年月日	令和8年11月4日	所在地	喜多郡内子町臼杵