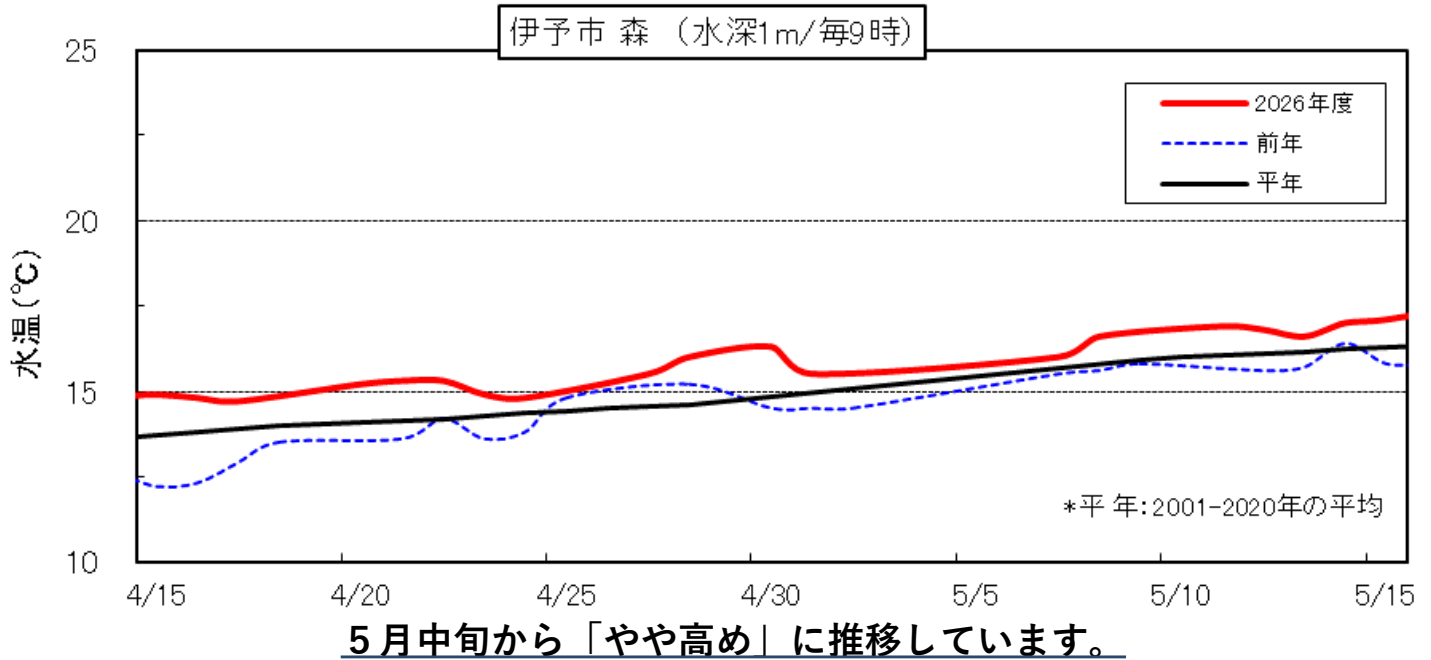


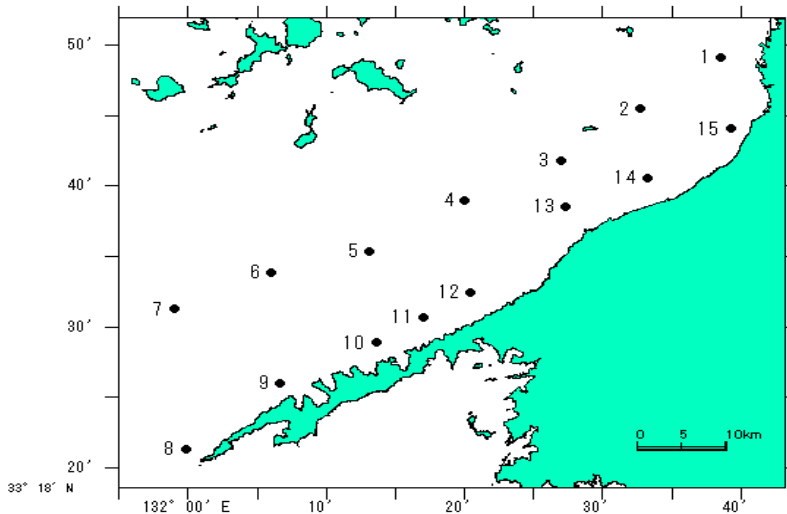
➤ 調査日_令和8年5月12日、同15日

➤ 調査船_愛媛県農林水産研究所水産研究センター 試験船「よしゅう」

I. 定置水温



II. 海況



調査地点

○水温

沿岸域

0m、75m層で「かなり高め」
10~50m層で「高め」。

沖合域

0~10m層で「かなり高め」
20m層で「高め」
50m層で「やや高め」。

○塩分

沿岸域

0~20m、75m層で「平年並み」
50m層で「やや高め」。

沖合域

全層で「平年並み」。

○透明度

沿岸域

「平年並み」。

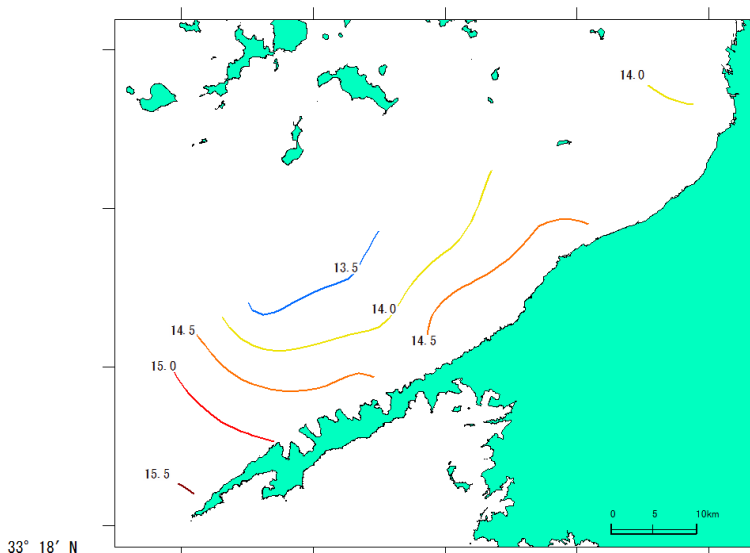
沖合域

「平年並み」。

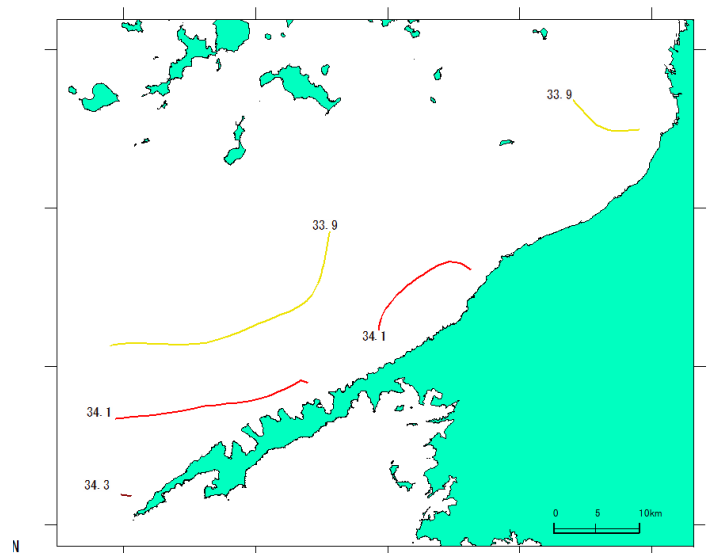
表 海域別平均値

平年値は、平成3年（1991）から令和2年（2020）の30年平均値です。

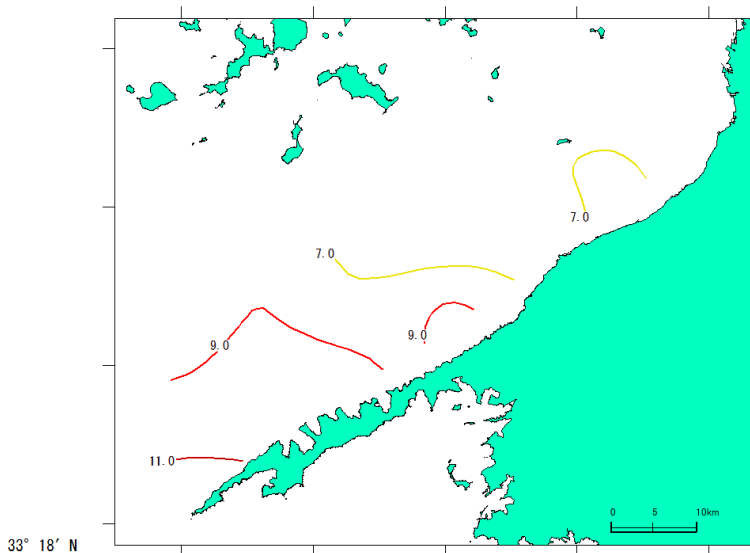
項目	海域	沿岸域(Stn.8-15)				沖合域(Stn.1-7)			
		平均値	平年差	前年差	前月差	平均値	平年差	前年差	前月差
水温 °C	0m	17.40	1.93	1.73	2.24	17.98	2.22	2.30	3.47
	10m	16.39	1.29	1.56	1.72	16.41	1.55	1.37	2.43
	20m	16.28	1.36	1.92	1.66	15.73	1.29	1.27	1.95
	50m	16.26	1.41	1.93	1.50	15.02	0.97	0.92	1.50
	75m	16.54	1.25	1.93	1.56				
透明度(m)		11.2	-1.3	0.0	2.6	12.9	0.6	0.3	6.0
塩分	0m	33.79	0.14	0.38	-0.15	33.66	0.15	0.48	-0.18
	10m	33.86	0.11	0.36	-0.22	33.74	0.14	0.46	-0.16
	20m	33.94	0.14	0.36	-0.19	33.79	0.12	0.40	-0.20
	50m	34.00	0.16	0.34	-0.15	33.83	0.10	0.27	-0.20
	75m	34.03	0.10	0.30	-0.18				



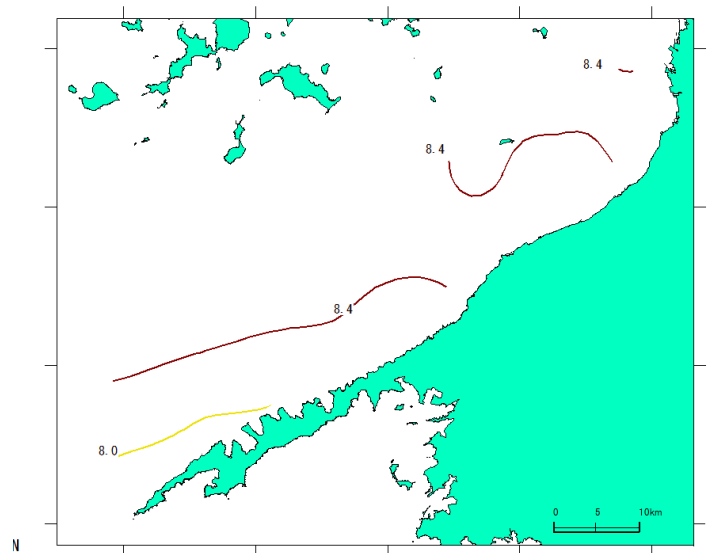
水温(10m層・°C)



塩分(10m層・psu)



透明度(m)



DO(10m層・mg/L)