

燧灘 海況情報 令和8年5月号

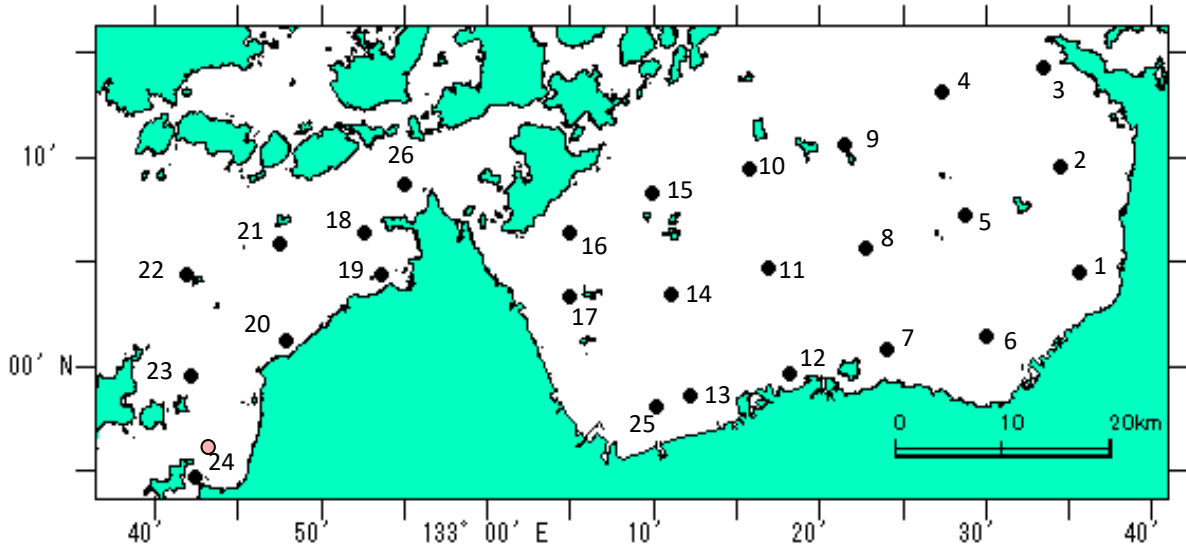
愛媛県農林水産研究所 水産研究センター

令和8年5月18日発行

➤ 調査日_令和8年5月13日、同14日

➤ 調査船_愛媛県農林水産研究所水産研究センター 試験船「よしゅう」

海況



調査地点

○水温

斎灘

全層で「高め」。

燧灘

全層で「高め」。

○塩分

斎灘

0m、10m層で「平常並み」
5m、20m～底層で「やや高め」。

燧灘

全層で「平常並み」。

○透明度

斎灘

「かなり高め」。

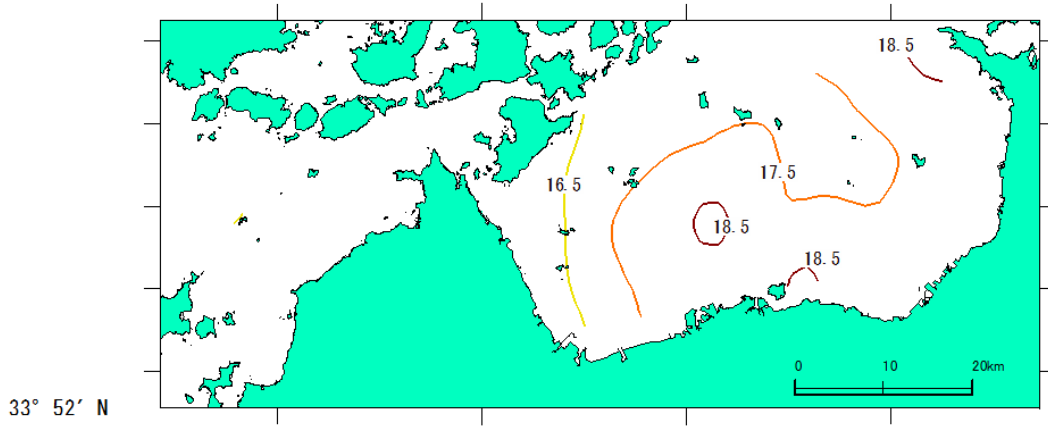
燧灘

「やや高め」。

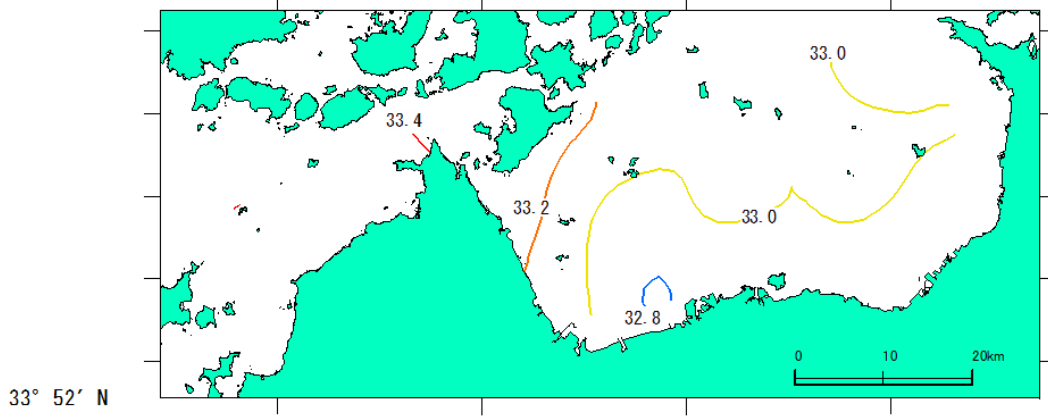
表 海域別平均値

平年値は、平成3年（1991）から令和2年（2020）の30年平均値です。

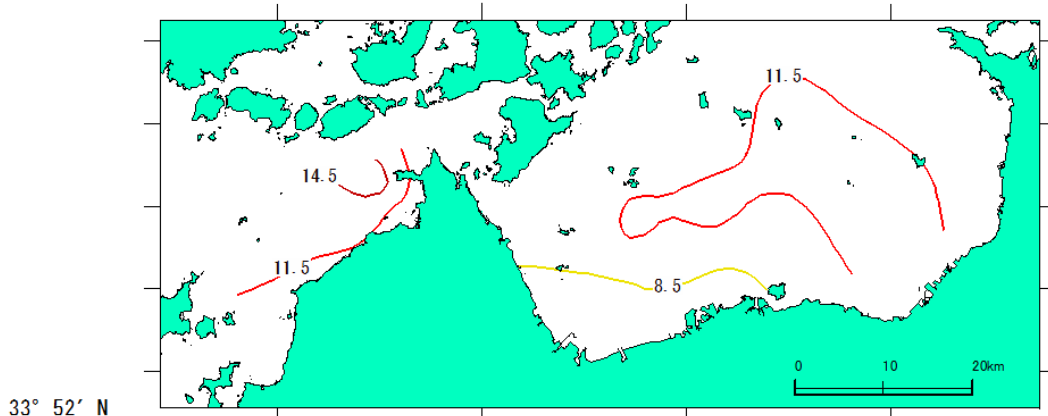
項目	海域	斎灘(Stn.18-24,26)				燧灘(Stn.1-17,25)			
		平均値	平年差	前年差	前月差	平均値	平年差	前年差	前月差
水温 ℃	0m	15.88	1.40	1.37	2.39	18.93	2.20	1.89	3.54
	5m	15.83	1.47	1.37	2.36	17.64	1.81	1.22	3.15
	10m	15.65	1.36	1.21	2.20	16.57	1.55	0.66	2.68
	20m	15.55	1.31	1.16	2.12	15.86	1.56	1.42	2.36
	底層	15.52	1.29	1.16	2.11	15.82	1.47	0.90	2.20
透明度(m)		12.0	4.1	3.4	1.8	10.3	2.4	0.5	0.5
塩分	0m	33.49	0.20	0.37	-0.13	32.86	0.06	0.43	-0.20
	5m	33.50	0.18	0.38	-0.13	33.00	0.09	0.51	-0.38
	10m	33.50	0.17	0.37	-0.14	33.08	0.07	0.52	-0.40
	20m	33.52	0.19	0.38	-0.13	33.14	0.04	0.46	-0.39
	底層	33.53	0.21	0.38	-0.13	33.16	0.04	0.50	-0.37



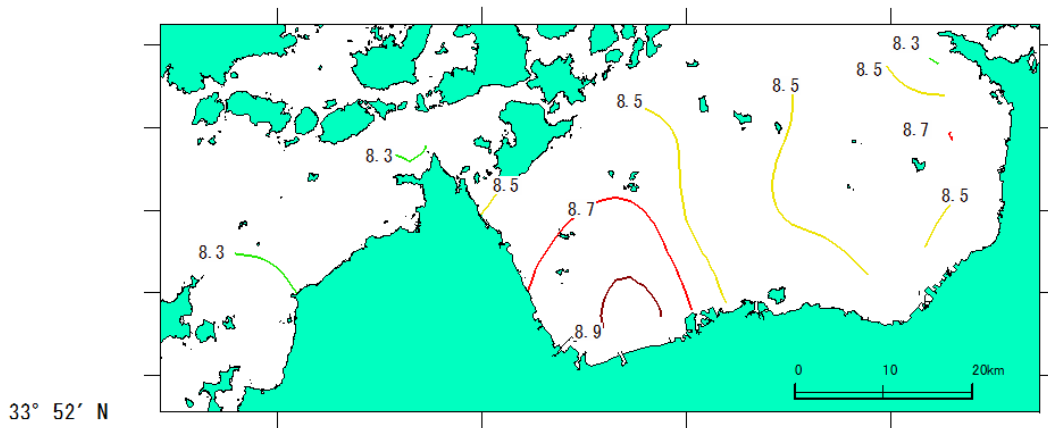
水温(5m層・°C)



塩分(5m層・psu)



透明度(m)



DO(5m層・mg/L)