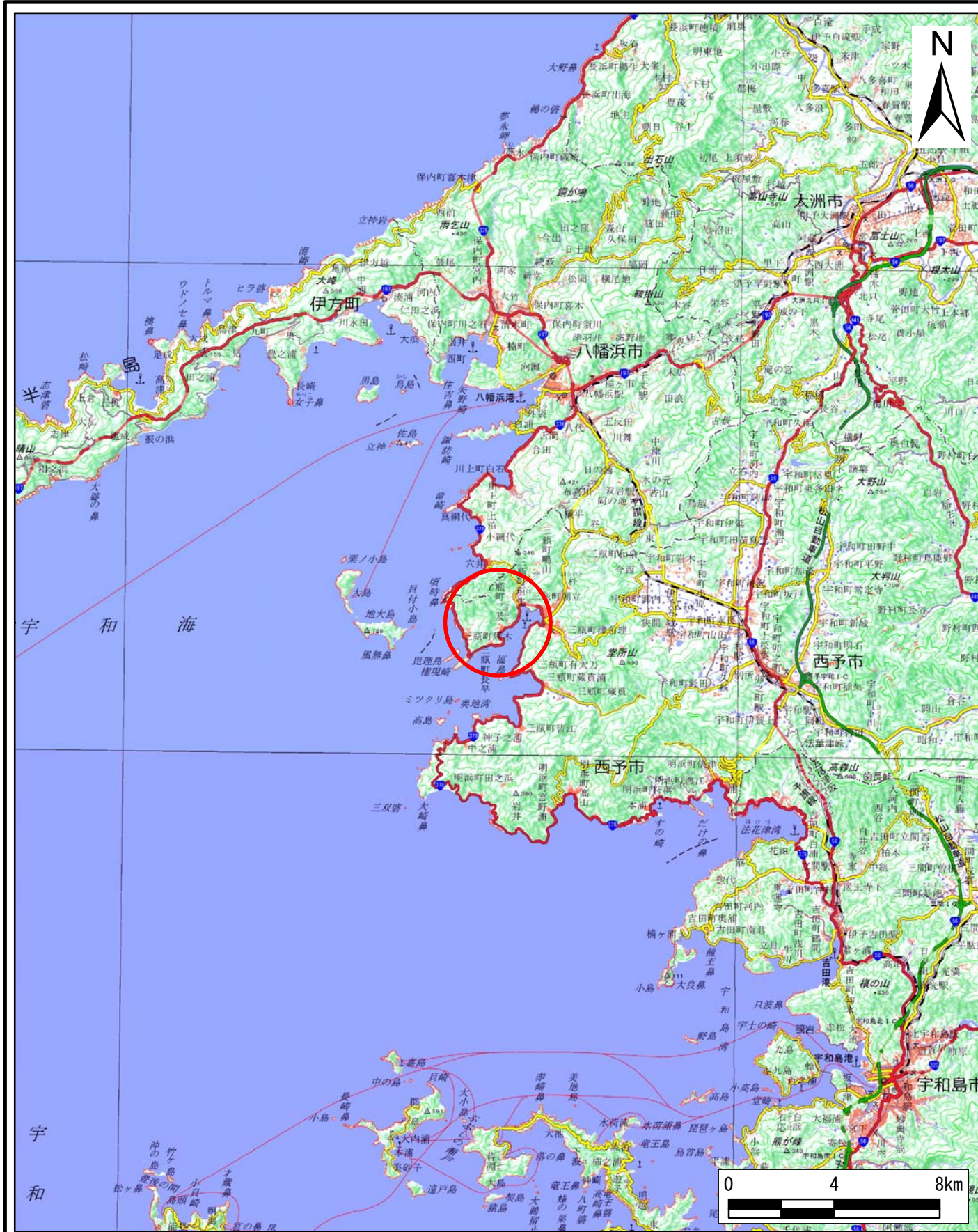
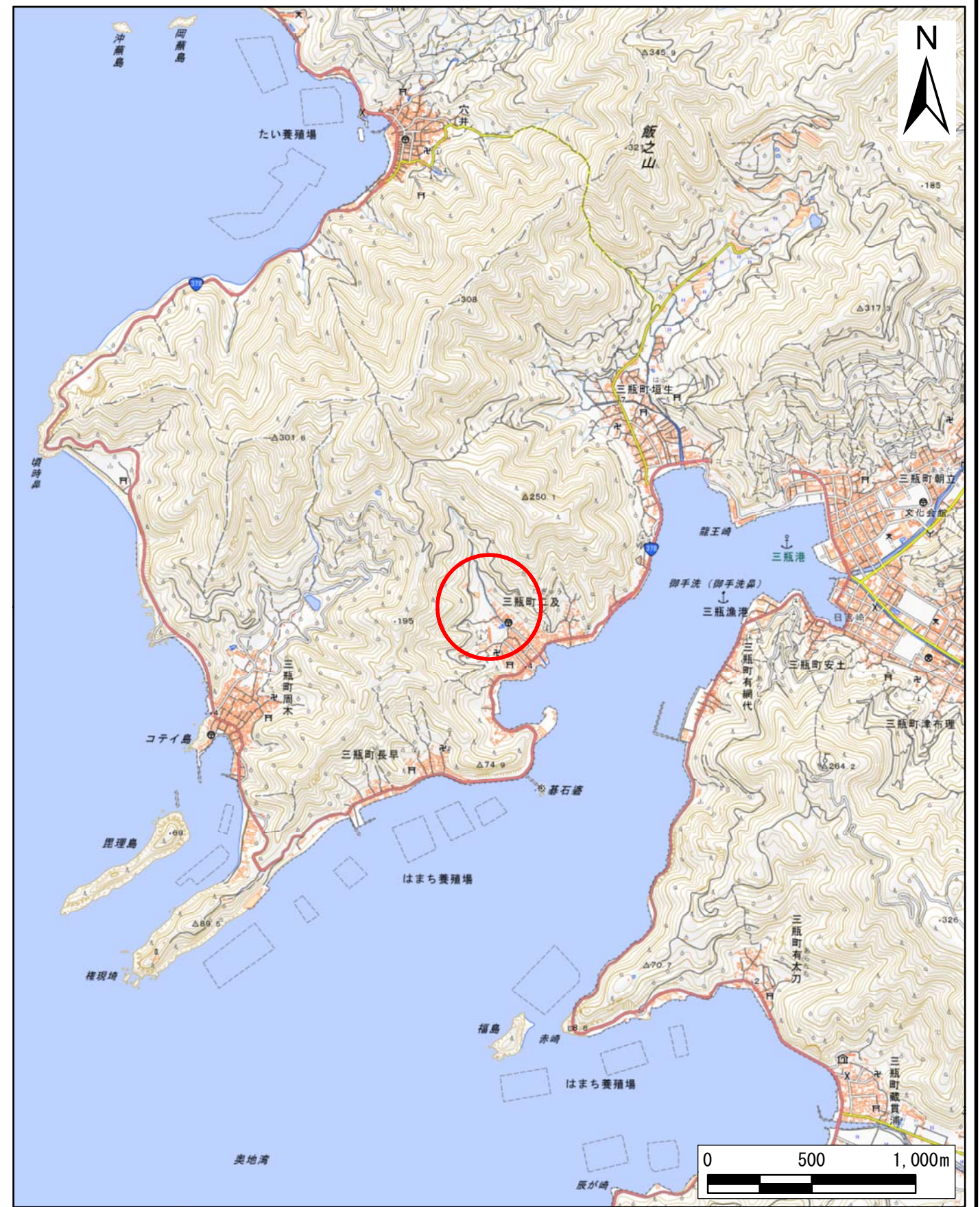


土砂災害警戒区域等の指定の公示に係る図書（その1）



(1/200,000)



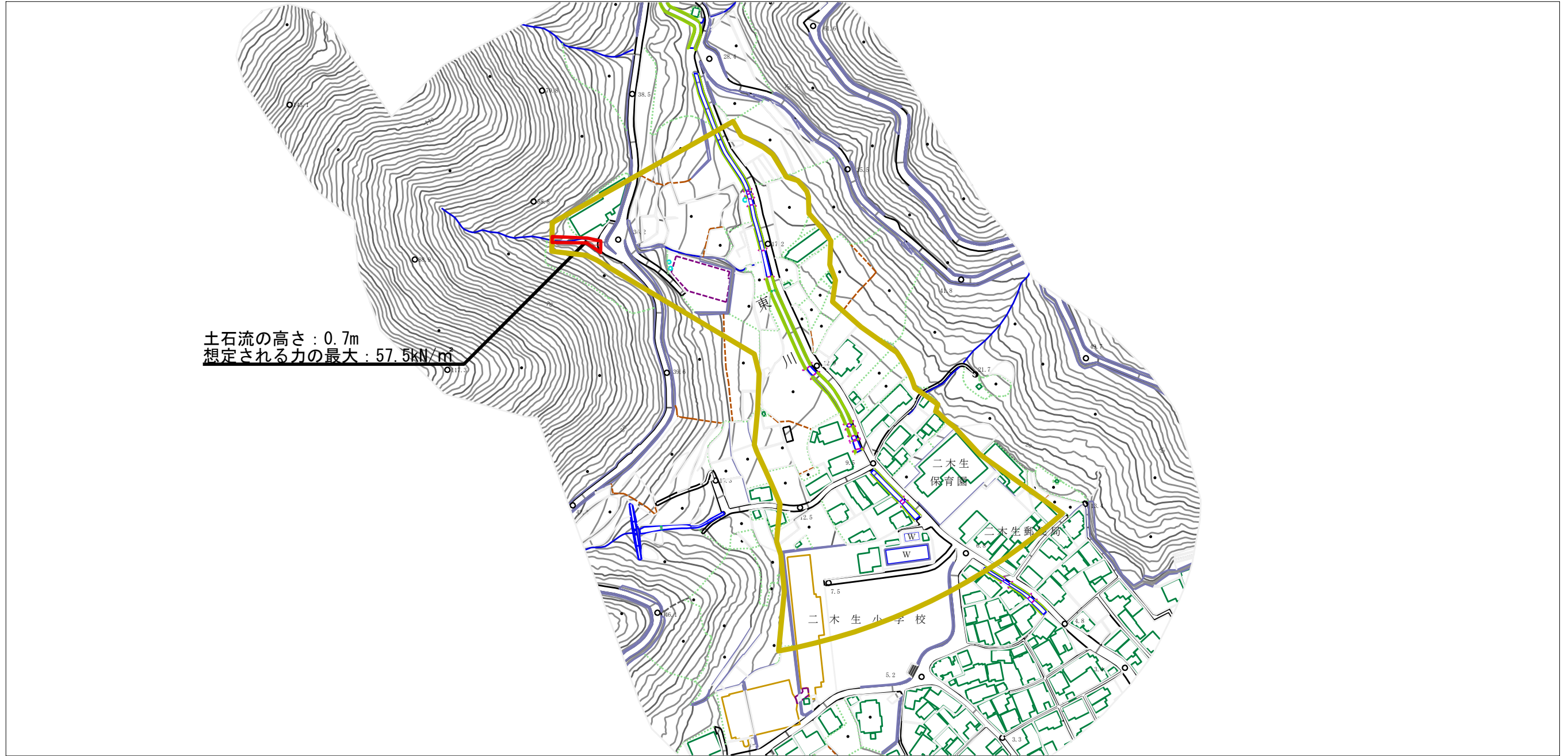
(1/25,000)

様式-1(土)  
土砂災害警戒区域・土砂災害特別警戒区域  
位置図

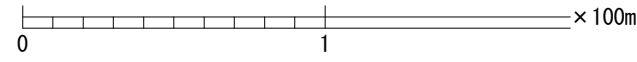
自然現象の種類	土石流
溪流番号	445D-0084
溪流名	三瓶町二及101号谷
所在地	西予市三瓶町二及

「測量法に基づく国土地理院長承認(複製)R 5JHf 359」  
「本製品を複製する場合には、国土地理院の長の承認を得なければならない。」

# 土砂災害警戒区域等の指定の公示に係る図書（その2）



土石流の高さ：0.7m  
 想定される力の最大：57.5kN/m<sup>2</sup>



様式-2 (土) 土砂災害警戒区域・土砂災害特別警戒区域 区域図	土砂災害防止法施行令第2条の基準に該当する区域		N 縮尺 1:2,500	自然現象の種類	土石流	溪流番号	445D-0084
	土砂災害防止法施行令第3条の基準に該当する区域			告示番号	愛媛県告示第421号	溪流名	三瓶町二及101号谷
	それ以外の区域			告示年月日	令和8年5月12日	所在地	西予市三瓶町二及