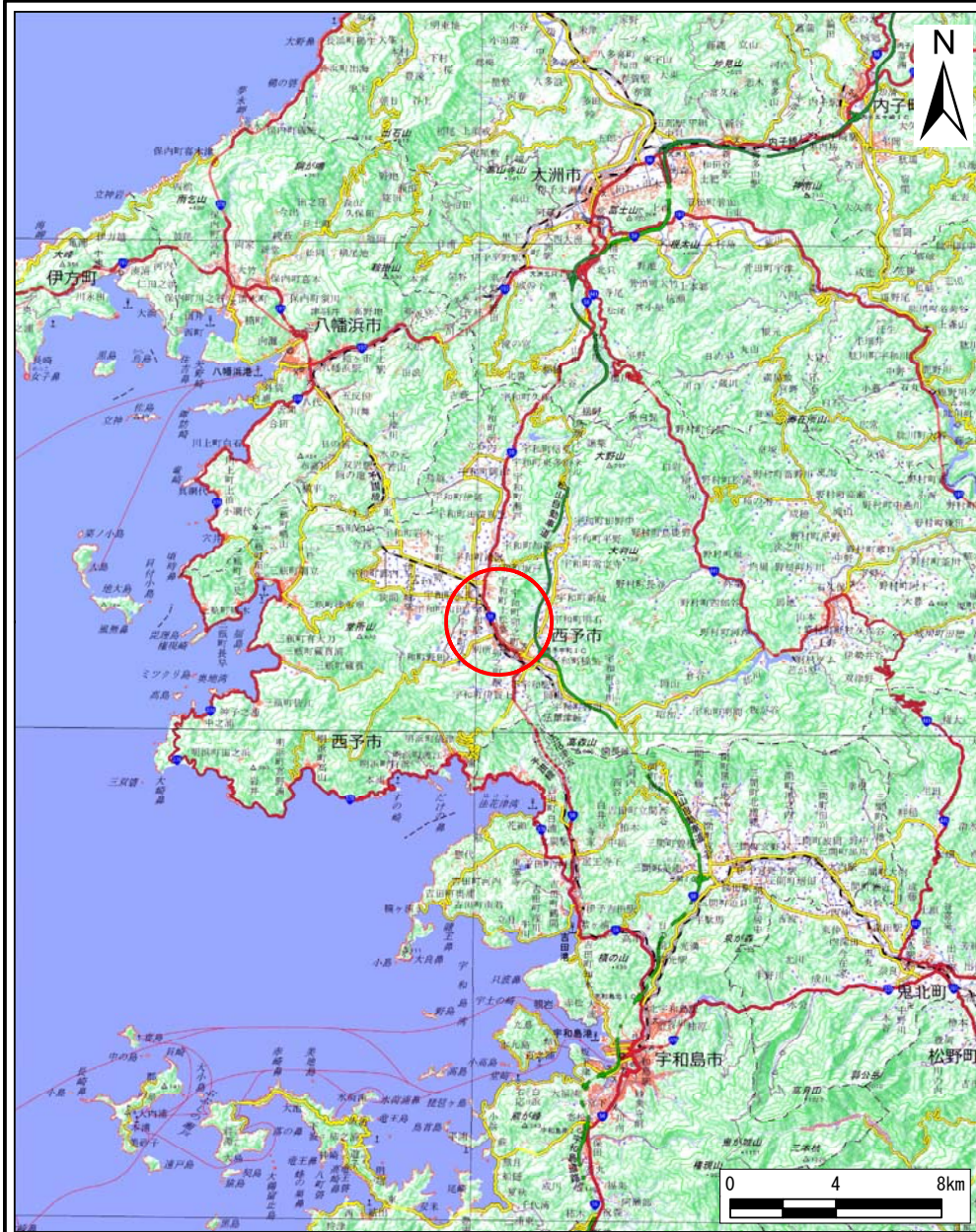
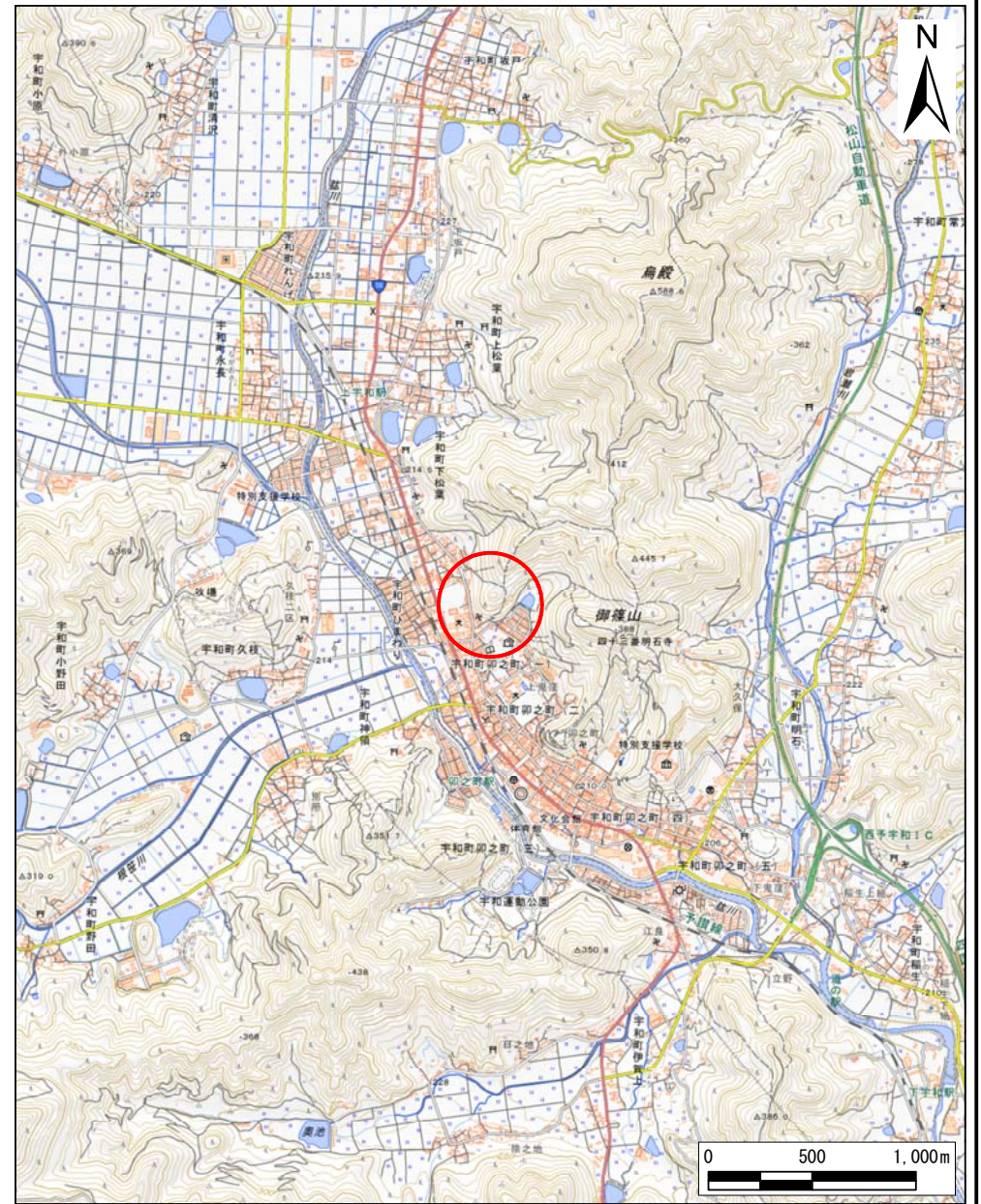


土砂災害警戒区域等の指定の公示に係る図書（その1）



(1/200,000)

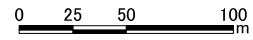
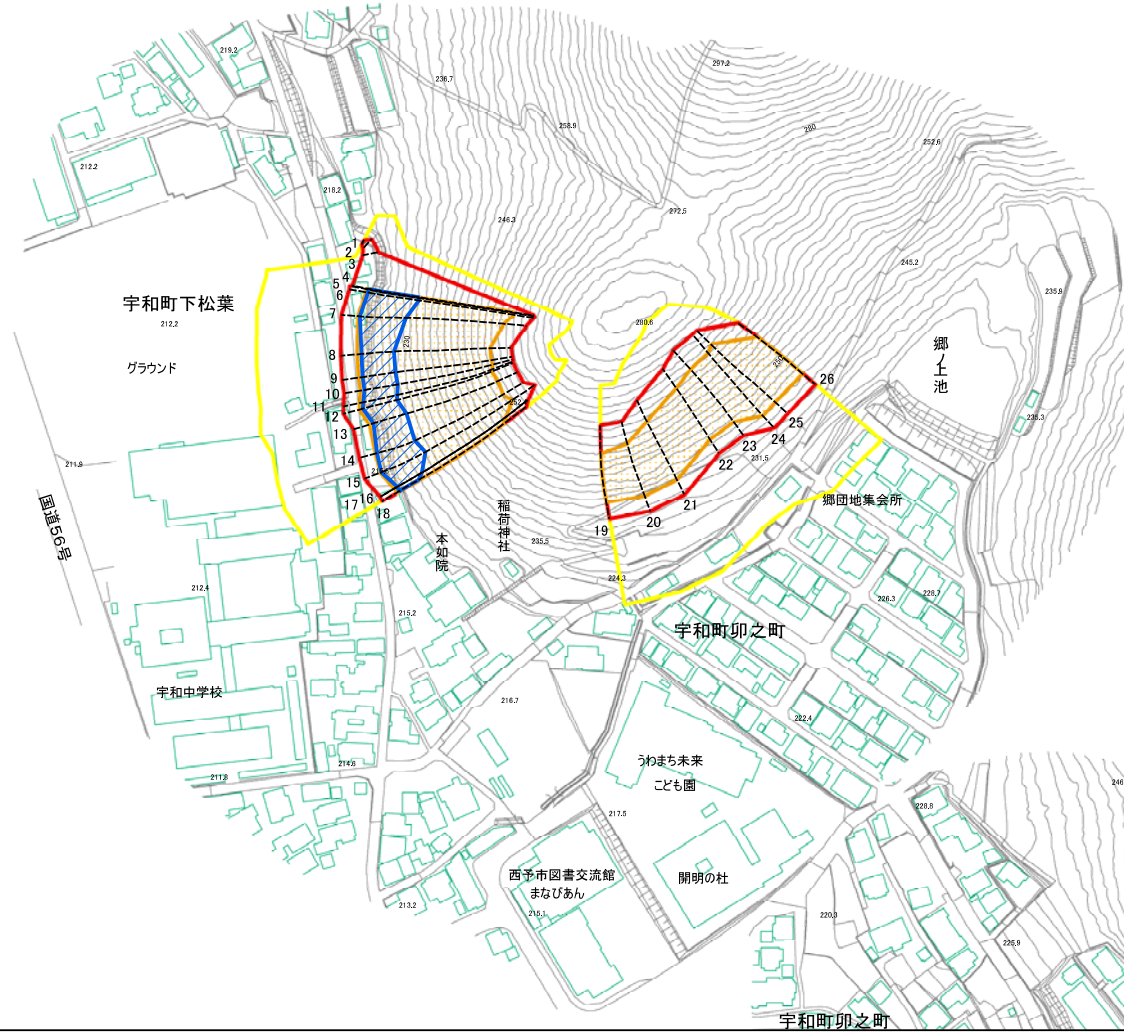


(1/25,000)

様式-1(急)
土砂災害警戒区域・土砂災害特別警戒区域
位置図

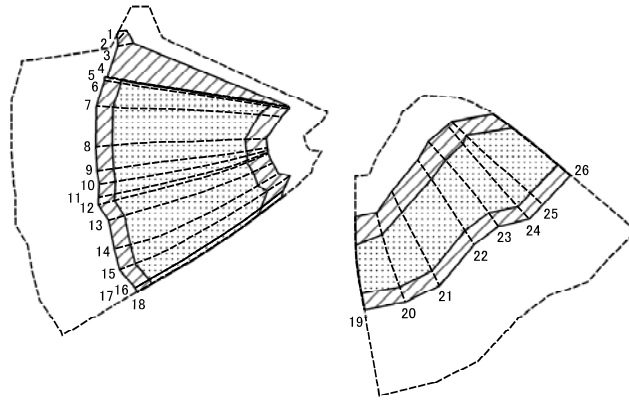
自然現象の種類	急傾斜地の崩壊
箇所番号	462K-0037
箇所名	宇和町下松葉101
所在地	西予市宇和町下松葉

土砂災害警戒区域等の指定の公示に係る図書(その2)



様式-2(急) 土砂災害警戒区域・土砂災害特別警戒区域図(その1)	土砂災害防止法施行令第二条の基準に該当する区域		自然現象の種類 急傾斜地の崩壊	箇所番号	462K-0037		
	土砂災害防止法施行令第三条の基準に該当する区域			告示番号	愛媛県告示第421号	箇所名	宇和町下松葉101
	土砂等の(移動)高さが1m以下の場合土砂等の移動による力が100kN/mを超える区域			告示年月日	令和8年5月12日	所在地	西予市宇和町下松葉
土砂等の堆積の高さが3mを超える区域		縮尺	1:2,500				
それ以外の区域							

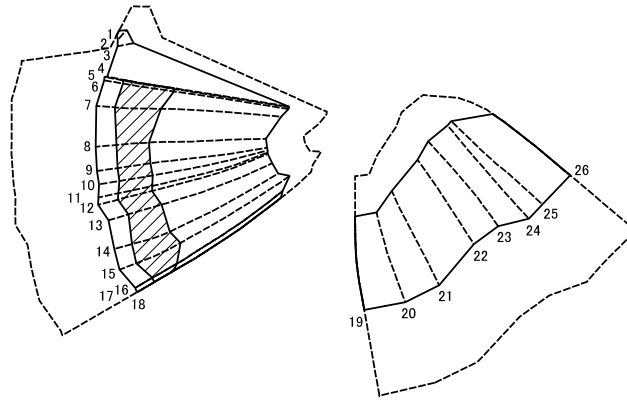
土砂災害警戒区域等の指定の公示に係る図書(その2-1)



0 25 50 100
m

様式-2-1(急) 土砂災害特別警戒区域の区域区分図 (急傾斜地の崩壊に伴う土石等の移動により 建築物の地上部に作用すると想定される力)	土砂災害防止法施行令第二条の基準に該当する区域		縮尺 1:2,500	自然現象の種類	急傾斜地の崩壊	箇所番号	462K-0037
	土砂災害防止法施行令第三条の基準に該当する区域			告示番号	愛媛県告示第421号	箇所名	宇和町下松葉101
	それ以外の区域			告示年月日	令和8年5月12日	所在地	西予市宇和町下松葉

土砂災害警戒区域等の指定の公示に係る図書(その2-2)



0 25 50 100
m

様式-2-2(急)
土砂災害特別警戒区域の区域区分図
(急傾斜地の崩壊に伴う土石等の堆積により
建築物の地上部に作用すると想定される力)

土砂災害防止法施行令第2条の基準に該当する区域	
土砂災害防止法施行令第3条の基準に該当する区域	
それ以外の区域	

N
縮尺
1:2,500

自然現象の種類	急傾斜地の崩壊	箇所番号	462K-0037
告示番号	愛媛県告示第421号	箇所名	宇和町下松葉101
告示年月日	令和8年5月12日	所在地	西予市宇和町下松葉

土砂災害警戒区域等の指定の公示に係る図書(その3)

横断測線の区間	土石等の移動により建築物の地上部に作用すると想定される力				土石等の堆積により建築物の地上部に作用すると想定される力				横断測線の区間	土石等の移動により建築物の地上部に作用すると想定される力				土石等の堆積により建築物の地上部に作用すると想定される力			
	土石等の(移動)高さが1m以下の場合、土石等の移動による力が100kN/m ² を超える区域		それ以外の区域		土石等の堆積の高さが3mを超える区域		それ以外の区域			土石等の(移動)高さが1m以下の場合、土石等の移動による力が100kN/m ² を超える区域		それ以外の区域		土石等の堆積の高さが3mを超える区域		それ以外の区域	
	力の大きさのうち最大のもの(kN/m ²)	土石等の高さ(m)	力の大きさのうち最大のもの(kN/m ²)	土石等の高さ(m)	力の大きさのうち最大のもの(kN/m ²)	土石等の高さ(m)	力の大きさのうち最大のもの(kN/m ²)	土石等の高さ(m)		力の大きさのうち最大のもの(kN/m ²)	土石等の高さ(m)	力の大きさのうち最大のもの(kN/m ²)	土石等の高さ(m)	力の大きさのうち最大のもの(kN/m ²)	土石等の高さ(m)	力の大きさのうち最大のもの(kN/m ²)	土石等の高さ(m)
1 ~ 2	-	-	63.52	1.00	-	-	13.21	2.47									
2 ~ 3	-	-	64.15	1.00	-	-	12.04	2.25									
3 ~ 4	-	-	100.00	1.00	-	-	16.05	3.00									
4 ~ 5	145.73	1.00	100.00	1.00	20.02	3.74	16.05	3.00									
5 ~ 6	145.94	1.00	100.00	1.00	20.03	3.74	16.05	3.00									
6 ~ 7	145.94	1.00	100.00	1.00	20.03	3.74	16.05	3.00									
7 ~ 8	144.66	1.00	100.00	1.00	19.72	3.68	16.05	3.00									
8 ~ 9	144.66	1.00	100.00	1.00	18.08	3.38	16.05	3.00									
9 ~ 10	144.11	1.00	100.00	1.00	18.04	3.37	16.05	3.00									
10 ~ 11	144.08	1.00	100.00	1.00	18.04	3.37	16.05	3.00									
11 ~ 12	141.43	1.00	100.00	1.00	17.86	3.34	16.05	3.00									
12 ~ 13	143.58	1.00	100.00	1.00	18.00	3.36	16.05	3.00									
13 ~ 14	143.58	1.00	100.00	1.00	19.54	3.65	16.05	3.00									
14 ~ 15	138.82	1.00	100.00	1.00	19.54	3.65	16.05	3.00									
15 ~ 16	133.49	1.00	100.00	1.00	19.19	3.59	16.05	3.00									
16 ~ 17	-	-	-	-	-	-	-	-									
17 ~ 18	132.80	1.00	100.00	1.00	17.36	3.24	16.05	3.00									
19 ~ 20	133.69	1.00	100.00	1.00	-	-	14.91	2.79									
20 ~ 21	134.75	1.00	100.00	1.00	-	-	14.91	2.79									
21 ~ 22	134.75	1.00	100.00	1.00	-	-	14.83	2.77									
22 ~ 23	132.66	1.00	100.00	1.00	-	-	14.76	2.76									
23 ~ 24	135.96	1.00	100.00	1.00	-	-	15.28	2.85									
24 ~ 25	142.92	1.00	100.00	1.00	-	-	15.67	2.93									
25 ~ 26	142.92	1.00	100.00	1.00	-	-	15.67	2.93									

様式-3(急) 建築物の構造の規制に必要な 衝撃に関する事項	自然現象の種類	急傾斜地の崩壊	箇所番号	462K-0037
	告示番号	愛媛県告示第421号	箇所名	宇和町下松葉101
	告示年月日	令和8年5月12日	所在地	西予市宇和町下松葉

