

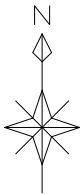
保安林指定調査図



























所 在 場 所 愛媛県西予市宇和町明間3464番 ほか5筆

縮 尺 1 : 1000

指定の目的 土砂の流出の防備

要指定面積 5.3482ha



凡 例	
要 指 定 地	 (内 測)
植栽指定地	
皆伐面積の順度を定める区域	
択伐区域	
間伐を定める区域	
谷止工 (コンクリート)	
床固工 (コンクリート)	
土留工 (コンクリート)	
護岸工 (コンクリート)	
筋工 (ウッドブロック)	
吹付工 (厚層基材)	
水路工 (コンクリート)	
水路工 (暗渠付コンクリート)	
伏工	
柵工 (木製)	
道 路	
河 川	
山 林	
畑	
宅 地	
田	
原 野	
保 安 林	
墓 地	
公衆用道路	
雑 種 地	
用悪水路	