

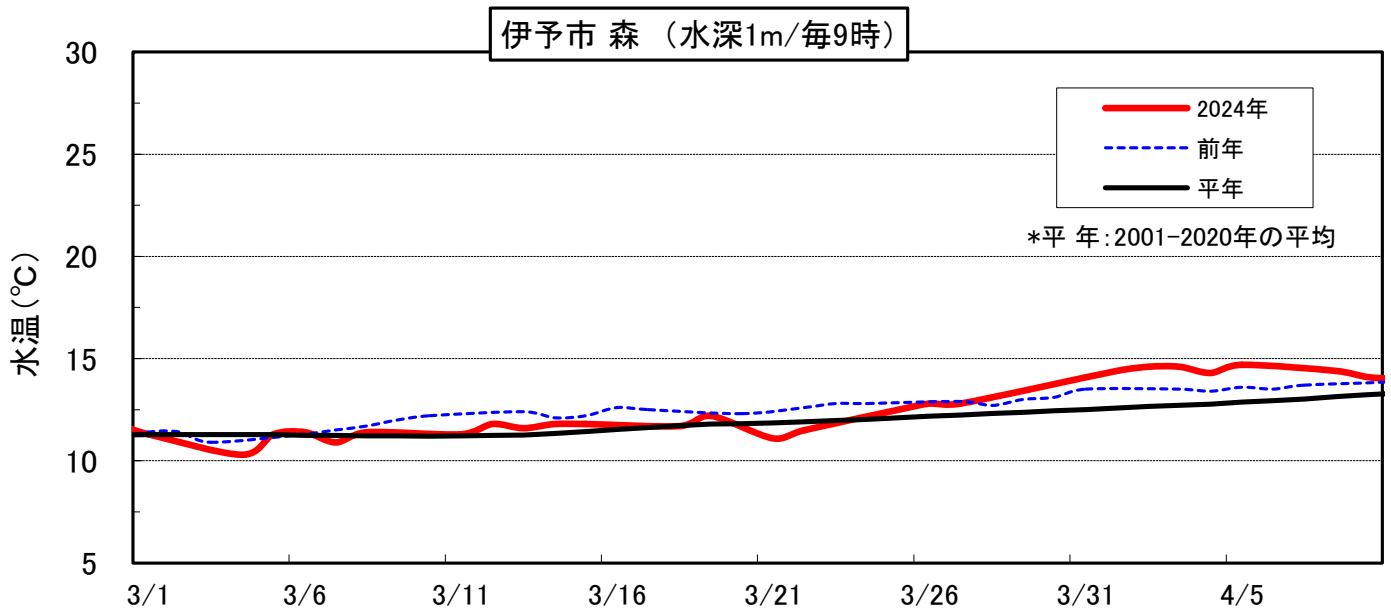
伊予灘 海況情報 令和6年4月号

愛媛県農林水産研究所水産研究センター

- 調査日: 令和6年4月8日、同11日
- 調査船: 愛媛県農林水産研究所水産研究センター 試験船「よしゅう」

1. 定置水温

3月中は「平年並み」に、4月上旬は「きわめて高め」に推移しています。



2. 海況

・水温:

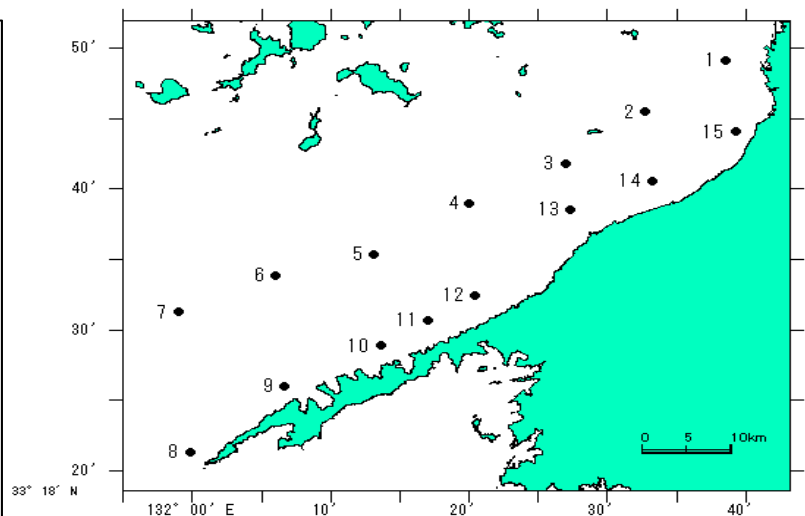
沿岸域は0m層で「やや高め」、
10~75m層で「高め」。
沖合域は全層で「高め」。

・塩分:

沿岸域は全層で「平年並み」。
沖合域は0m層で「やや低め」、
10~50m層で「平年並み」。

・透明度:

沿岸・沖合域ともに「平年並み」。

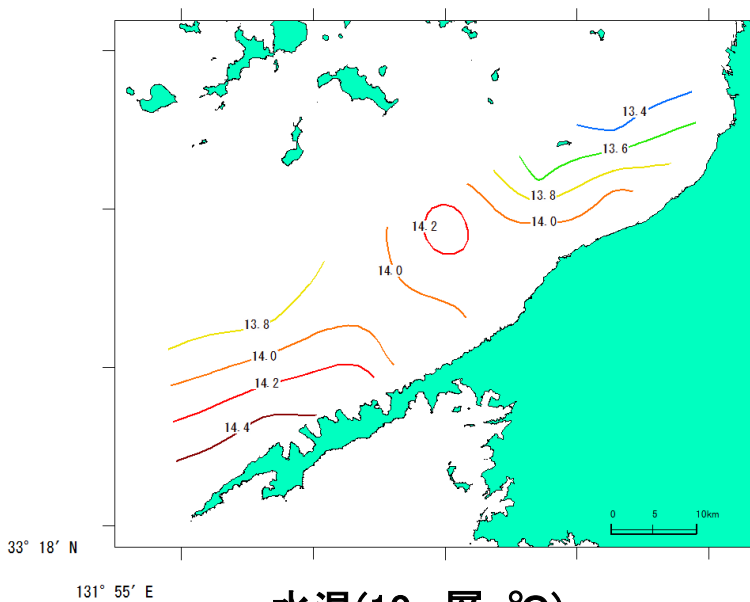


調査地点

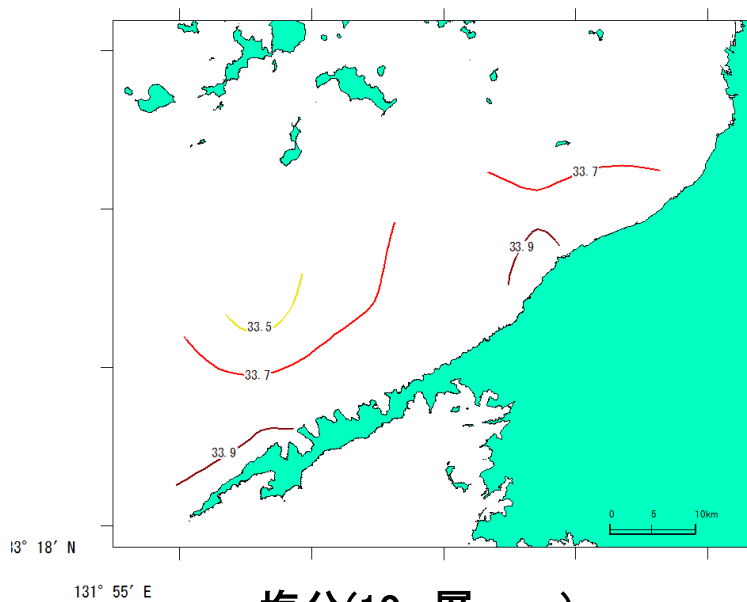
表1 海域別平均値

平年値は、平成3年(1991)から令和2年(2020)の30年平均値です。

項目	海域	沿岸域(Stn.8-15)				沖合域(Stn.1-7)			
		平均値	平年差	前年差	前月差	平均値	平年差	前年差	前月差
水温 °C	0m	14.24	0.94	-0.07	0.90	14.46	1.64	0.51	1.54
	10m	14.14	0.95	0.02	0.81	13.68	1.22	0.12	1.03
	20m	14.16	1.00	0.03	0.63	13.35	0.98	-0.06	0.73
	50m	14.21	1.02	-0.09	0.39	13.27	0.92	-0.09	0.39
	75m	14.51	1.03	0.02	0.48				
透明度(m)		10.7	-1.4	-1.6	0.3	12.1	0.0	-2.2	0.8
塩分	0m	33.78	-0.10	0.14	-0.22	33.53	-0.19	0.11	-0.39
	10m	33.82	-0.11	0.15	-0.21	33.63	-0.13	0.17	-0.29
	20m	33.87	-0.10	0.17	-0.23	33.69	-0.11	0.20	-0.23
	50m	33.87	-0.12	0.08	-0.29	33.83	-0.03	0.22	-0.19
	75m	33.92	-0.12	0.11	-0.25				

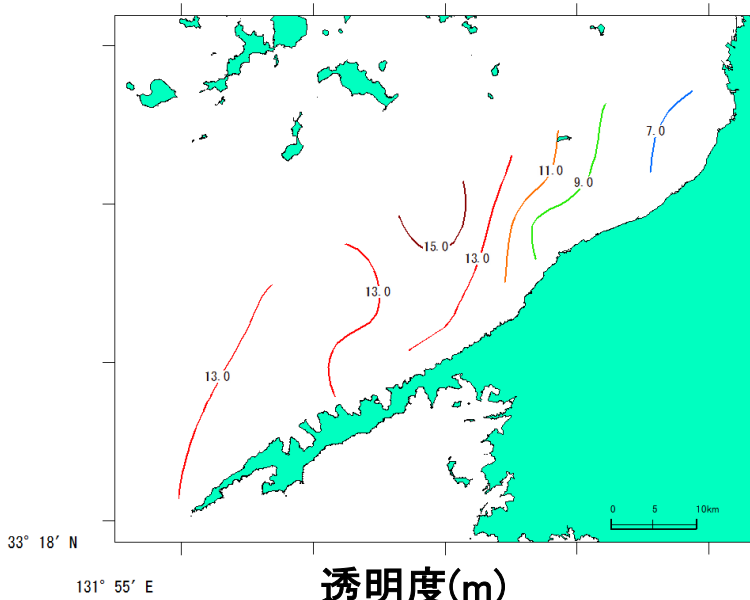


水温(10m層・°C)

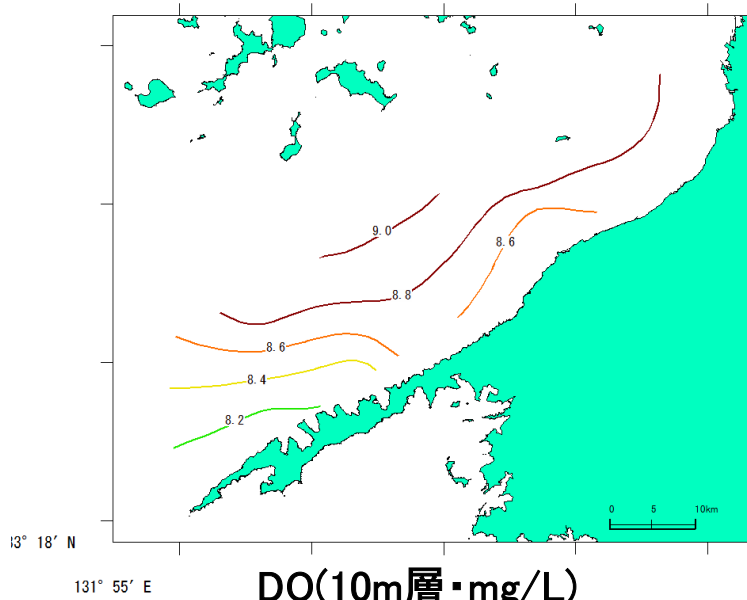


塩分(10m層・psu)

3. DO情報



透明度(m)



DO(10m層・mg/L)