

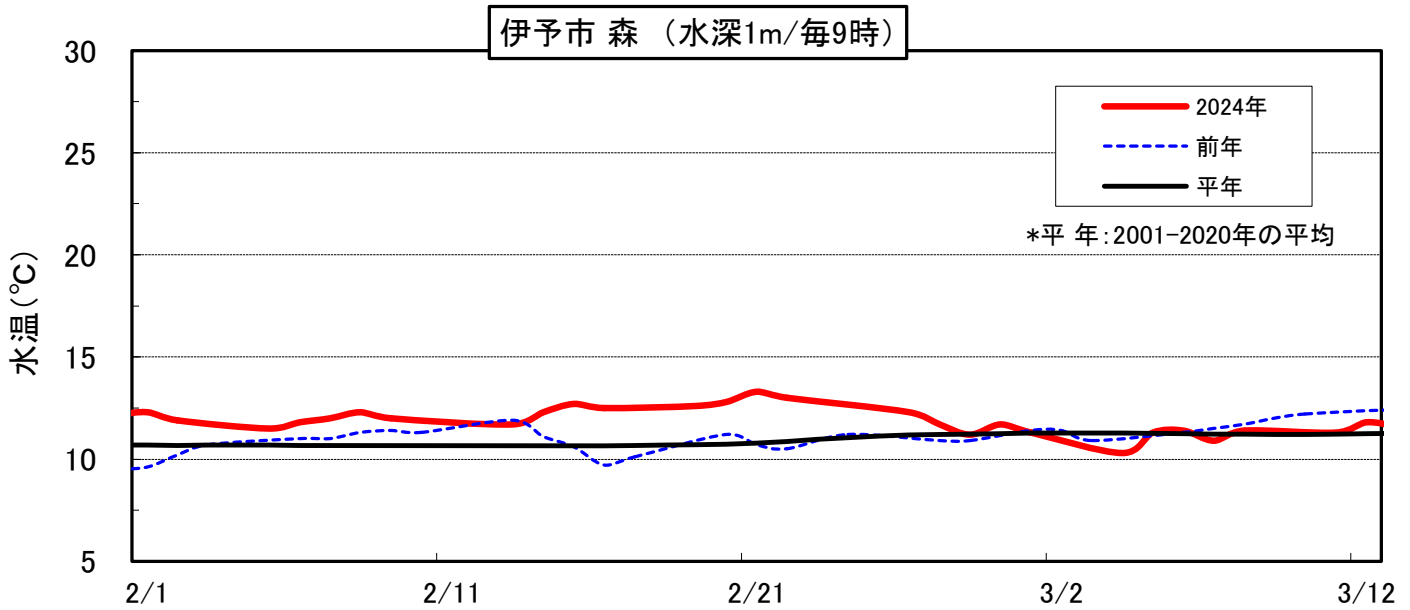
# 伊予灘 海況情報 令和6年3月号

愛媛県農林水産研究所水産研究センター

- 調査日: 令和6年3月11日、同14日
- 調査船: 愛媛県農林水産研究所水産研究センター 試験船「よしゅう」

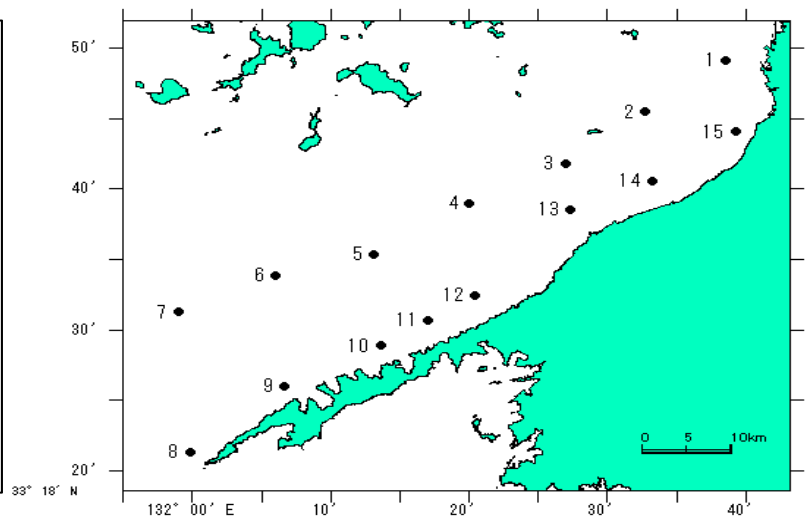
## 1. 定置水温

2月中は「高め」に、3月上旬は「平年並み」に推移しています。



## 2. 海況

- ・水温:  
沿岸域は全層で「高め」。  
沖合域は全層で「やや高め」。
- ・塩分:  
沿岸・沖合域ともに全層で「平年並み」。
- ・透明度:  
沿岸・沖合域ともに「平年並み」。

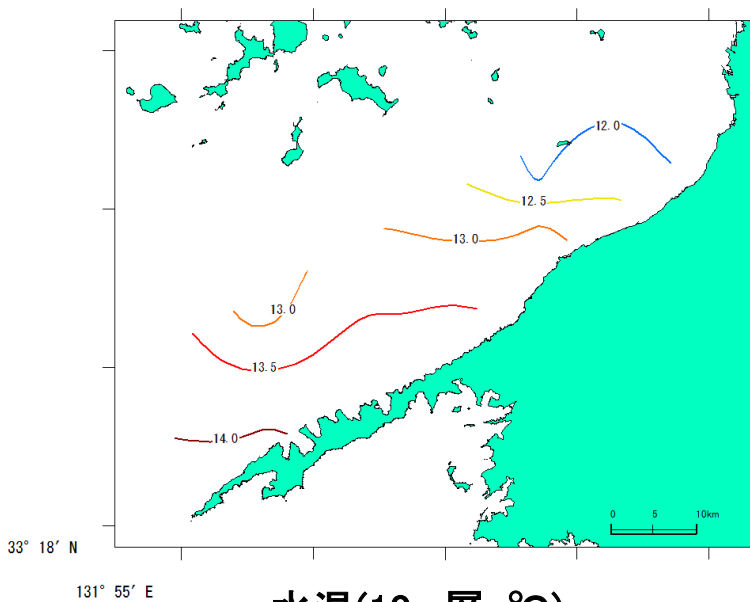


調査地点

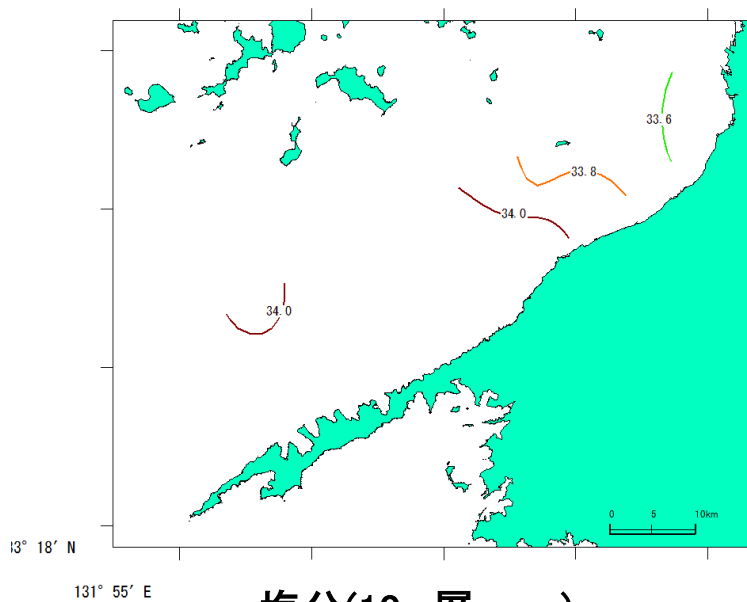
表1 海域別平均値

平年値は、平成3年(1991)から令和2年(2020)の30年平均値です。

項目	海域	沿岸域(Stn.8-15)				沖合域(Stn.1-7)			
		平均値	平年差	前年差	前月差	平均値	平年差	前年差	前月差
水温 °C	0m	13.34	1.05	0.60	-0.38	12.92	1.05	0.46	-0.28
	10m	13.33	1.06	0.64	-0.39	12.65	0.85	0.43	-0.43
	20m	13.53	1.19	0.72	-0.28	12.62	0.83	0.47	-0.46
	50m	13.82	1.30	0.71	-0.22	12.88	0.93	0.61	-0.38
	75m	14.03	1.23	0.77	-0.43				
透明度(m)		10.4	-1.8	-1.4	-1.0	11.3	-1.1	-2.0	-2.1
塩分	0m	34.00	0.06	0.32	-0.08	33.92	0.16	0.39	0.18
	10m	34.03	0.05	0.33	-0.05	33.92	0.11	0.38	0.16
	20m	34.10	0.08	0.32	0.00	33.92	0.10	0.44	0.13
	50m	34.16	0.08	0.25	0.00	34.02	0.12	0.37	0.14
	75m	34.17	0.04	0.23	-0.06				

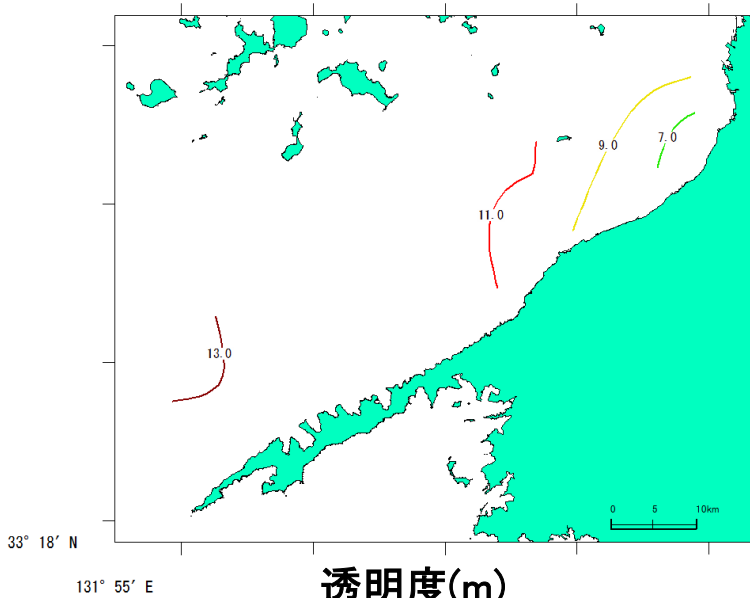


水温(10m層・°C)

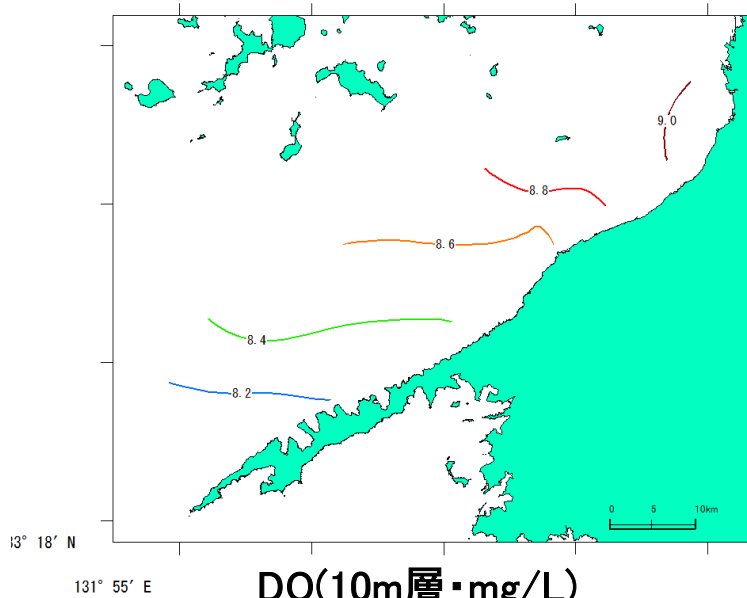


塩分(10m層・psu)

### 3. DO情報



透明度(m)



DO(10m層・mg/L)