

伊予灘 海況情報 令和5年11月号

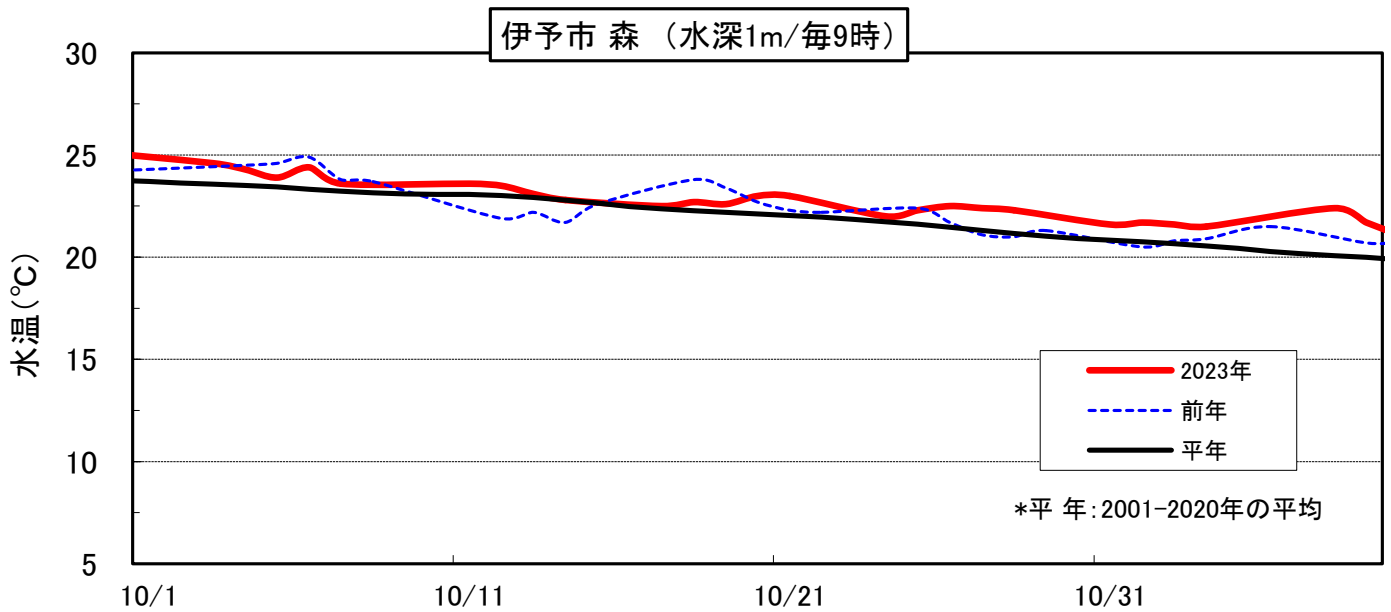
愛媛県農林水産研究所水産研究センター

○調査日: 令和5年11月8日、同9日

○調査船: 愛媛県農林水産研究所水産研究センター 試験船「よしゅう」

1. 定置水温

10月中旬は「平年並み」に、10月下旬以降は「やや高め」に推移しています。

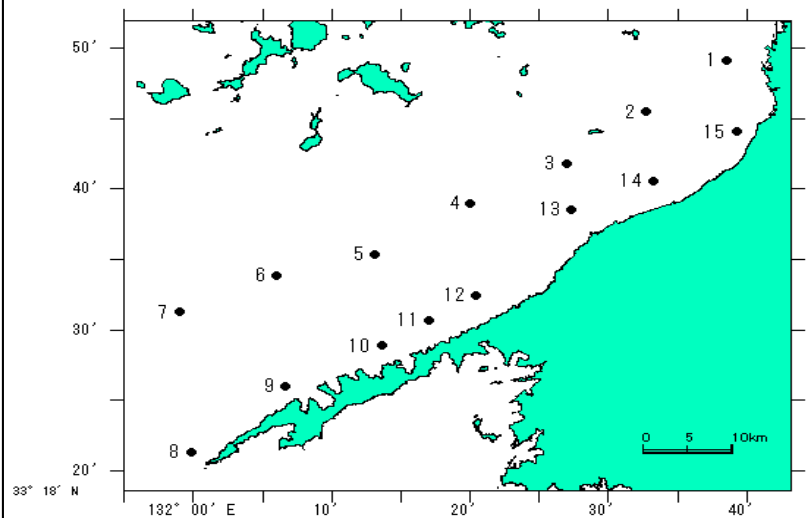


2. 海況

・水温:
沿岸域は全層で「やや高め」。
沖合域は0m層で「やや高め」、
10～50m層で「平年並み」。

・塩分:
沿岸・沖合域ともに全層で
「平年並み」。

・透明度:
沿岸域は「やや高め」。
沖合域は「平年並み」。

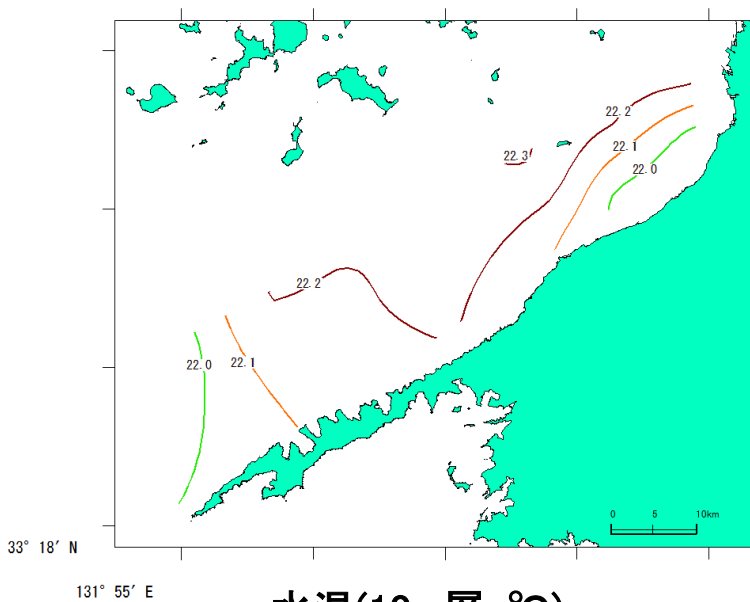


調査地点

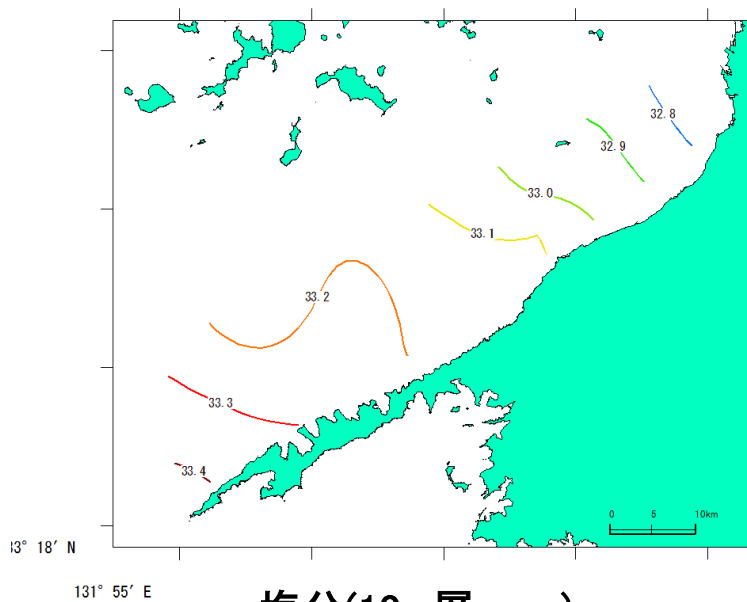
表1 海域別平均値

平年値は、平成3年(1991)から令和2年(2020)の30年平均値です。

項目	海域	沿岸域(Stn.8-15)				沖合域(Stn.1-7)			
		平均値	平年差	前年差	前月差	平均値	平年差	前年差	前月差
水温 °C	0m	22.08	0.77	0.21	-0.90	22.25	0.58	0.36	-0.94
	10m	22.08	0.69	0.23	-0.82	22.19	0.48	0.33	-0.84
	20m	22.10	0.66	0.26	-0.74	22.18	0.49	0.34	-0.81
	50m	22.14	0.62	0.10	-0.69	22.21	0.49	0.30	-0.68
	75m	21.97	0.41	-0.08	-0.73				
透明度(m)		11.9	2.3	1.7	0.2	10.5	0.7	0.8	-1.7
塩分	0m	33.14	-0.11	-0.05	0.16	33.04	-0.07	0.01	0.14
	10m	33.16	-0.12	-0.04	0.15	33.04	-0.09	0.01	0.13
	20m	33.21	-0.12	0.01	0.08	33.06	-0.09	0.02	0.10
	50m	33.40	-0.04	0.02	0.11	33.25	-0.01	0.12	0.16
	75m	33.63	0.06	0.09	0.19				

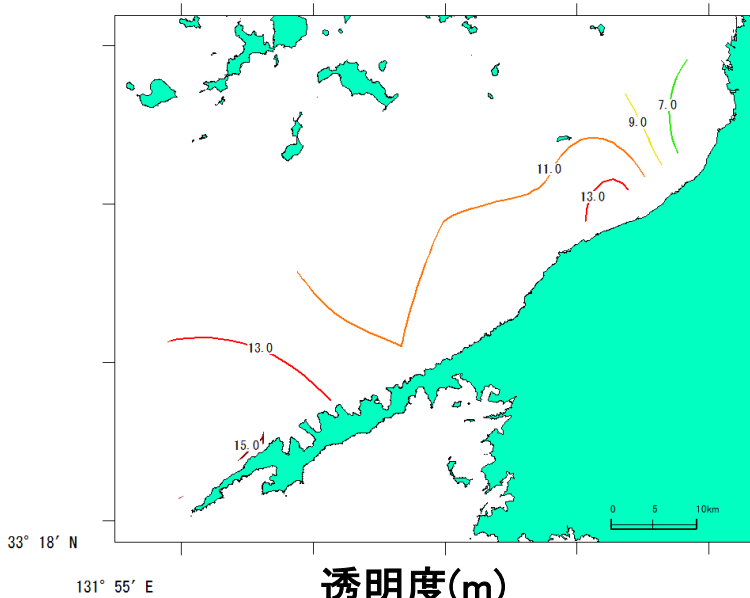


水温(10m層・°C)

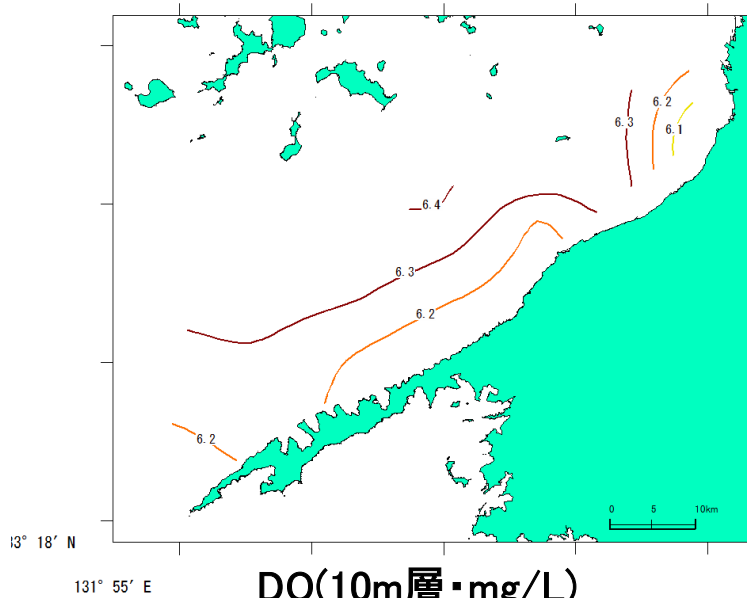


塩分(10m層・psu)

3. DO情報



透明度(m)



DO(10m層・mg/L)