

# 伊予灘 海況情報 令和5年8月号

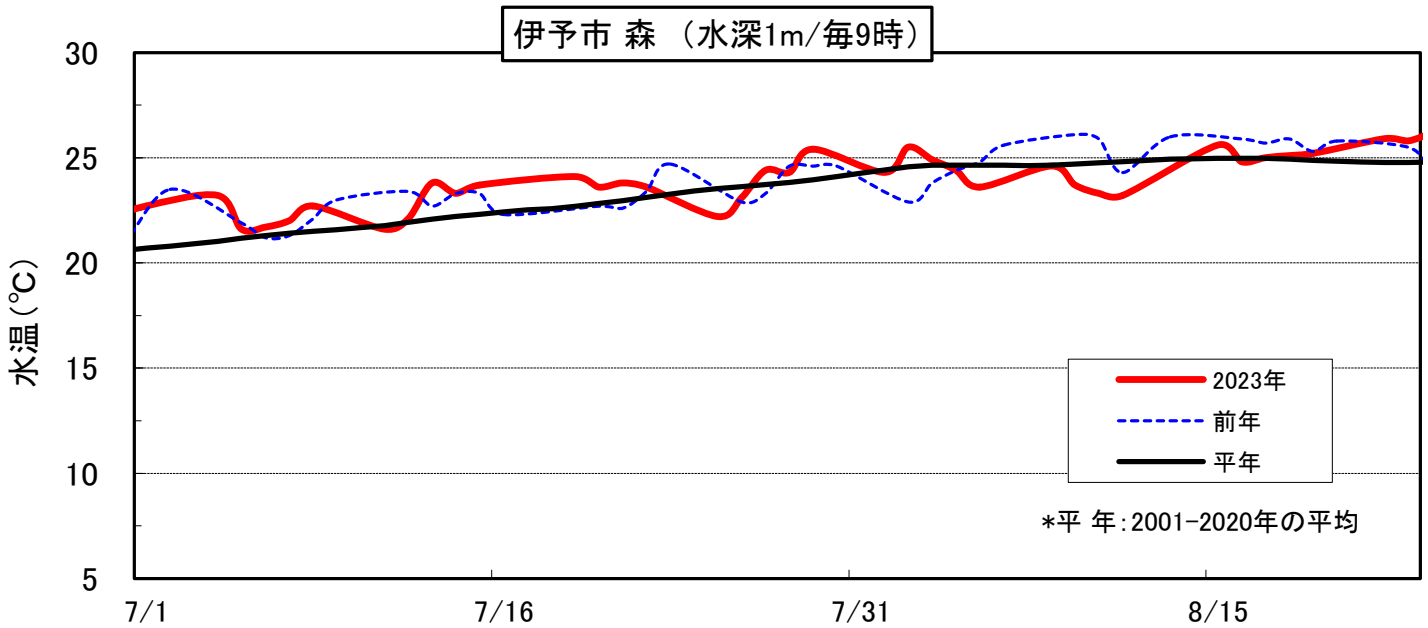
愛媛県農林水産研究所水産研究センター

○調査日: 令和5年8月16日、同19日

○調査船: 愛媛県農林水産研究所水産研究センター 試験船「よしゅう」

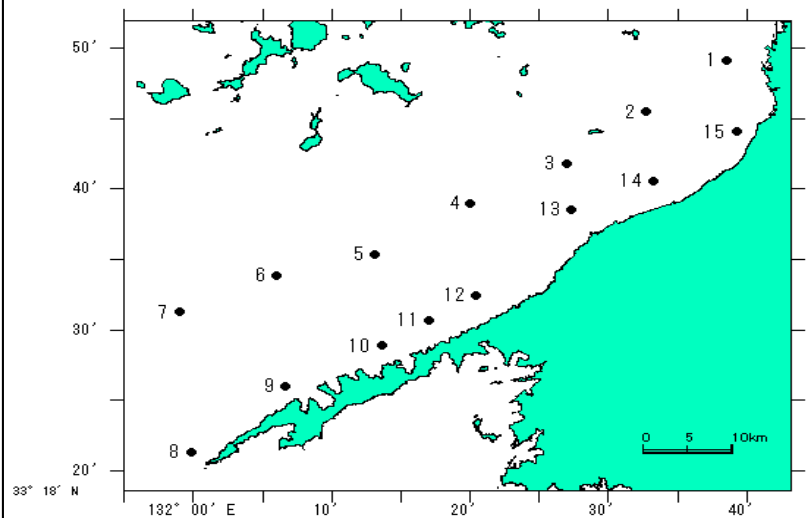
## 1. 定置水温

8月上旬は「やや低め」に、中旬以降は概ね「平年並み」～「やや高め」に推移しています。



## 2. 海況

- ・水温:  
沿岸域は0m層で「平年並み」、10～50m層で「やや高め」、75m層で「高め」。  
沖合域は0m層で「平年並み」、10～50m層で「やや高め」。
- ・塩分:  
沿岸域は0m層で「やや低め」、10m及び50～75m層で「低め」、20m層で「かなり低め」。  
沖合域は全層で「低め」。
- ・透明度:  
沿岸・沖合域ともに「やや高め」。

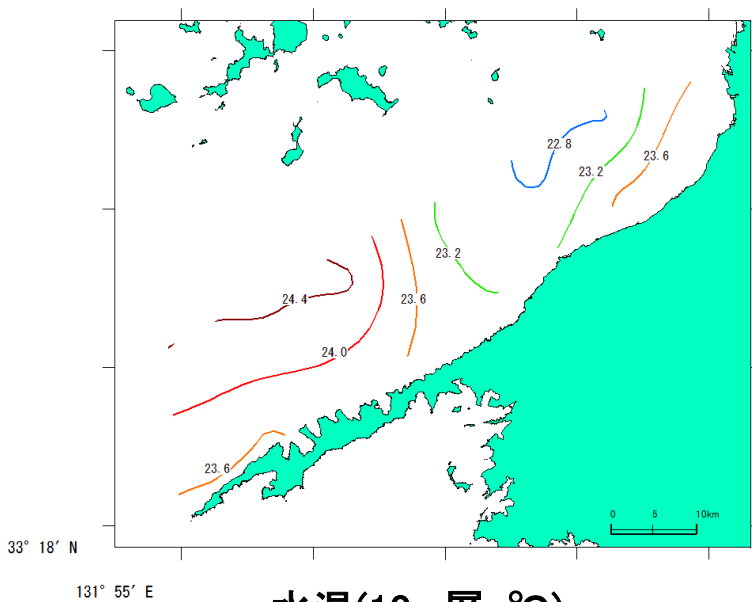


調査地点

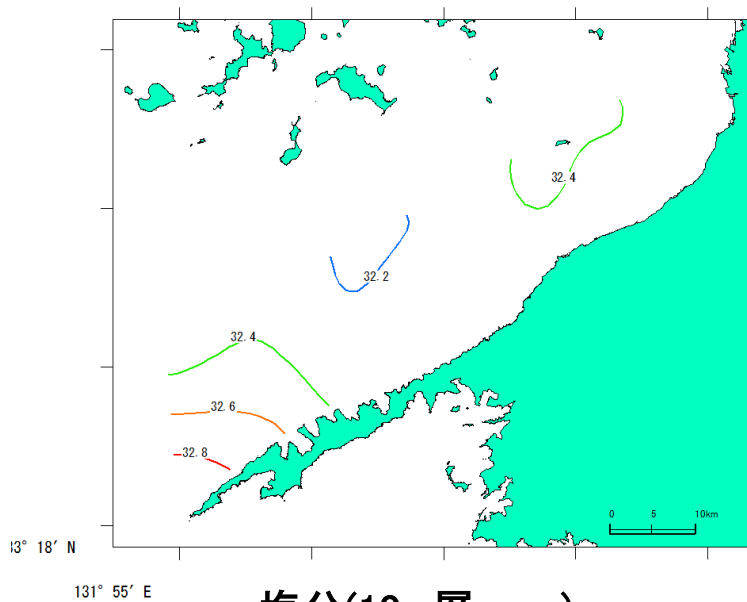
表1 海域別平均値

平年値は、平成3年(1991)から令和2年(2020)の30年平均値です。

項目	海域	沿岸域(Stn.8-15)				沖合域(Stn.1-7)			
		平均	平年比	前年比	前月比	平均	平年比	前年比	前月比
水温 °C	0m	24.14	0.08	0.32	2.74	24.66	-0.19	-0.16	2.04
	10m	23.58	0.73	0.60	3.18	23.64	0.79	0.14	2.83
	20m	23.25	0.93	0.74	3.31	22.85	1.03	0.37	3.14
	50m	22.89	1.01	0.60	3.72	22.22	1.27	0.75	3.53
	75m	23.33	1.29	0.92	3.32				
透明度(m)		13.4	2.8	3.5	2.9	13.4	2.3	1.6	1.1
塩分	0m	32.31	-0.57	-0.72	0.21	32.19	-0.57	-0.69	0.49
	10m	32.46	-0.62	-0.65	-0.18	32.32	-0.60	-0.62	-0.04
	20m	32.61	-0.59	-0.63	-0.20	32.54	-0.53	-0.53	-0.16
	50m	32.86	-0.44	-0.47	-0.06	32.82	-0.40	-0.38	-0.11
	75m	32.97	-0.47	-0.52	0.04				

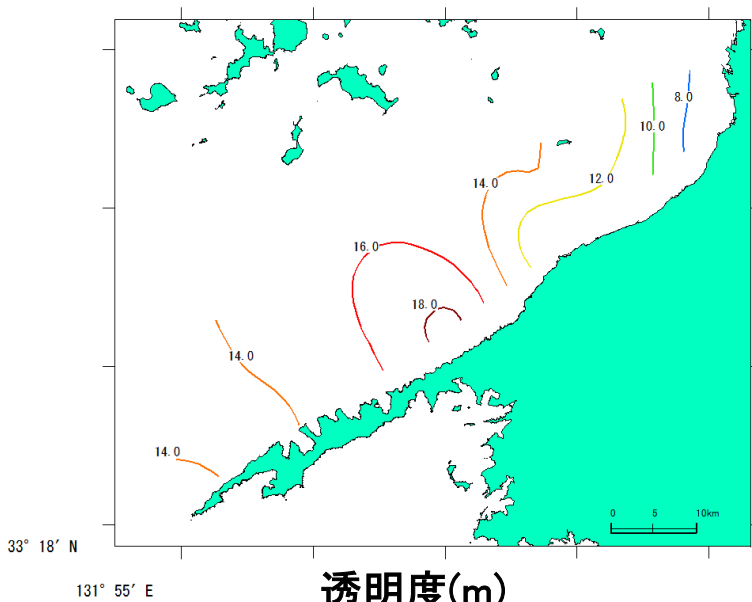


水温(10m層・°C)

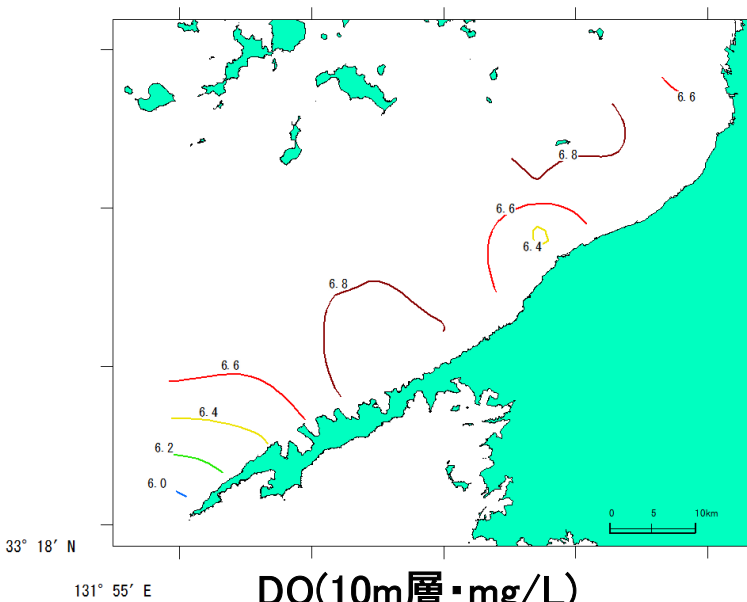


塩分(10m層・psu)

### 3. DO情報



透明度(m)



DO(10m層・mg/L)