

伊予灘 海況情報 令和5年7月号

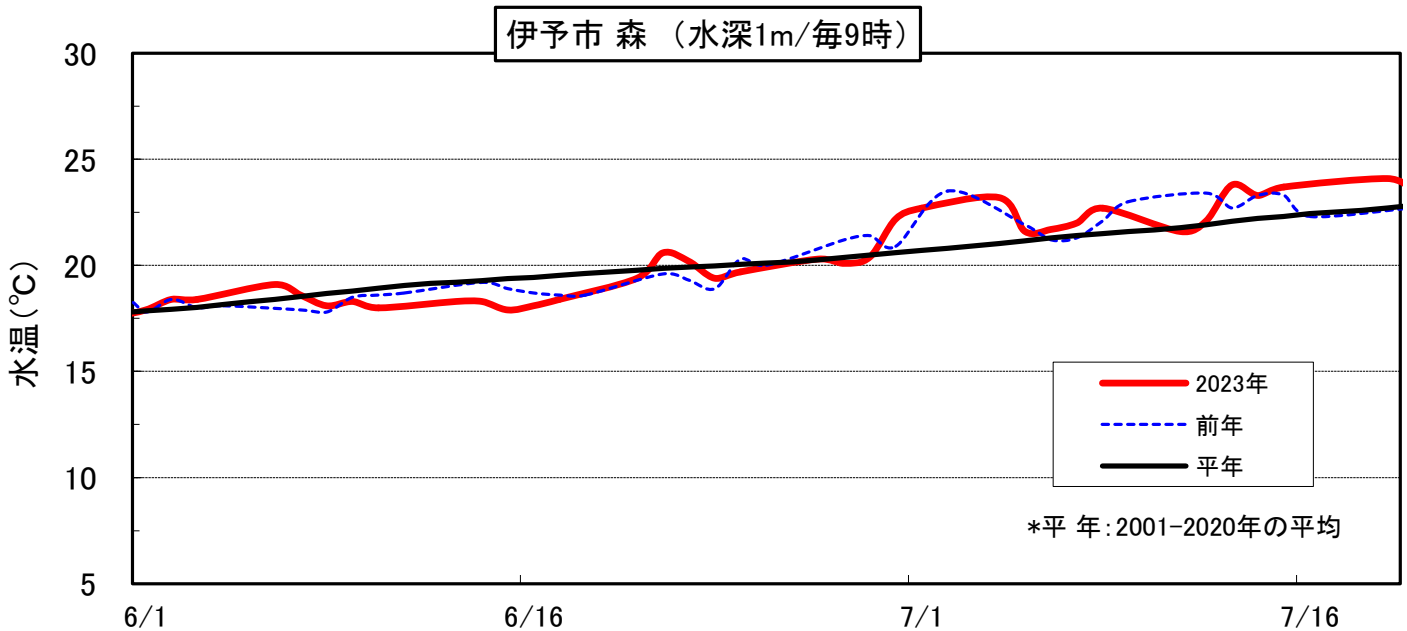
愛媛県農林水産研究所水産研究センター

○調査日: 令和5年7月10日、同13日

○調査船: 愛媛県農林水産研究所水産研究センター 試験船「よしゅう」

1. 定置水温

6月下旬は「平年並み」に、7月上旬以降は概ね「高め」に推移しています。



2. 海況

・水温:

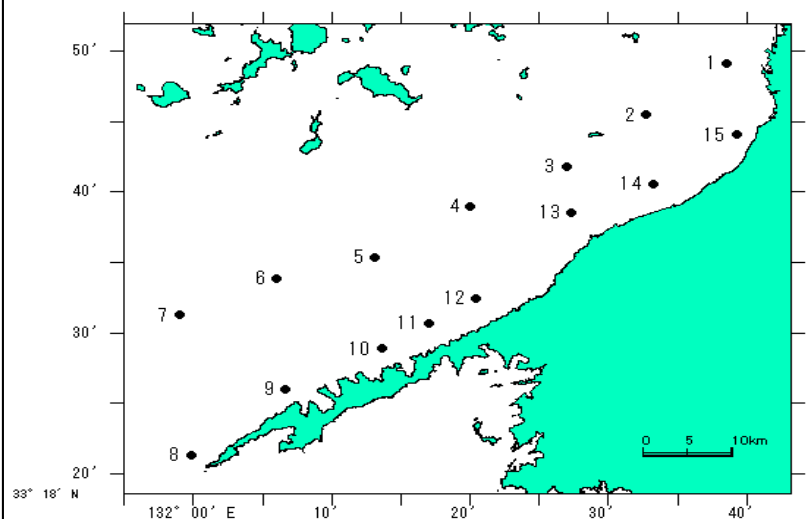
沿岸域は0m及び50m層で「平年並み」、
10~20m及び75m層で「やや高め」。
沖合域は0m層で「平年並み」、
10~50m層で「やや高め」。

・塩分:

沿岸域は0m層で「やや低め」、
10~20m層で「低め」、50~75m層
で「かなり低め」。
沖合域は0m層で「やや低め」、
10m層で「低め」、20~50m層で
「かなり低め」。

・透明度:

沿岸・沖合域ともに「平年並み」。

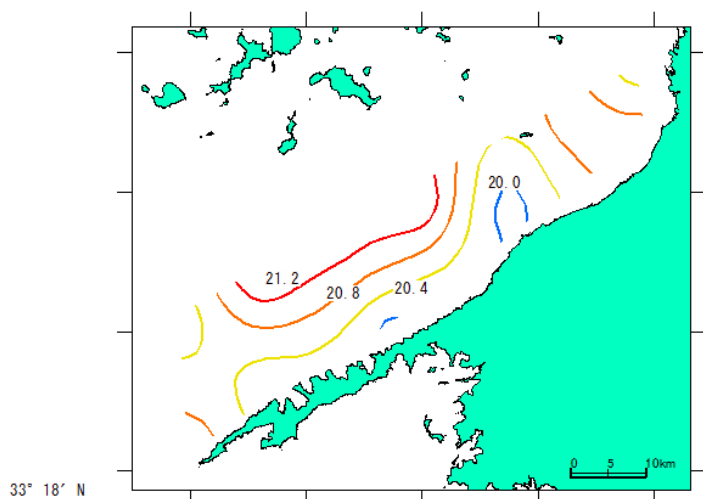


調査地点

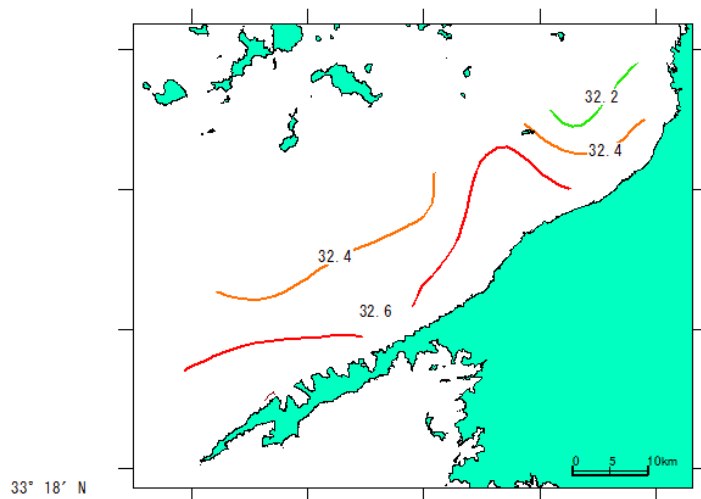
表1 海域別平均値

平年値は、平成3年(1991)から令和2年(2020)の30年平均値です。

項目	海域	沿岸域(Stn.8-15)				沖合域(Stn.1-7)			
		平均	平年比	前年比	前月比	平均	平年比	前年比	前月比
水温 °C	0m	21.40	0.68	-0.43	2.39	22.62	0.82	-1.72	3.20
	10m	20.40	0.76	-0.05	2.44	20.81	0.86	-0.50	2.79
	20m	19.94	0.73	0.17	2.24	19.71	0.79	0.14	2.37
	50m	19.17	0.41	-0.17	1.45	18.69	0.75	0.10	1.94
	75m	20.01	0.87	0.14	1.89				
透明度(m)		10.5	-0.8	-1.7	-1.1	12.3	0.8	0.7	-0.6
塩分	0m	32.10	-0.81	-0.88	-0.59	31.70	-0.84	-1.23	-0.76
	10m	32.64	-0.60	-0.53	-0.47	32.36	-0.67	-0.66	-0.49
	20m	32.81	-0.54	-0.41	-0.39	32.70	-0.58	-0.44	-0.28
	50m	32.92	-0.53	-0.35	-0.36	32.93	-0.52	-0.31	-0.26
	75m	32.93	-0.60	-0.43	-0.45				

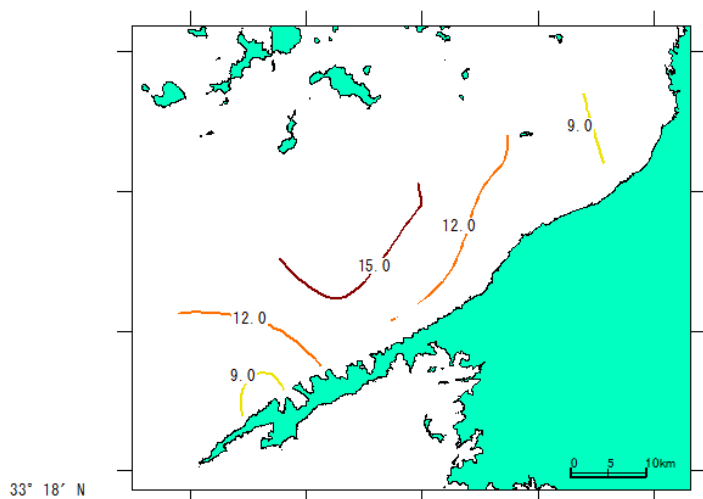


水温(10m層・°C)

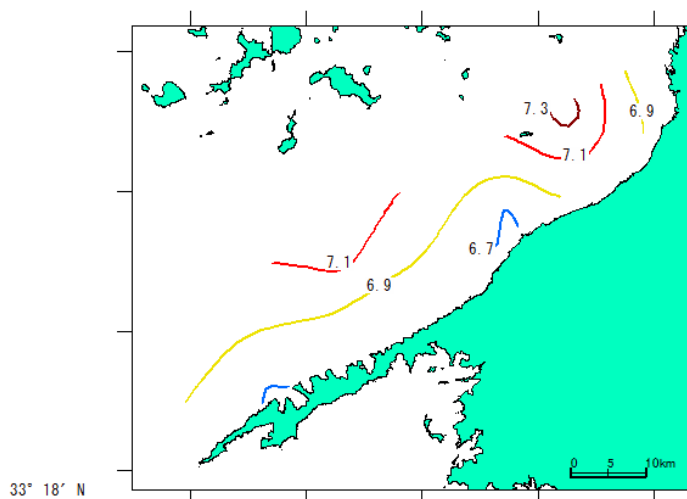


塩分(10m層・psu)

3. DO情報



透明度(m)



DO(10m層・mg/L)