

伊予灘 海況情報 令和5年5月号

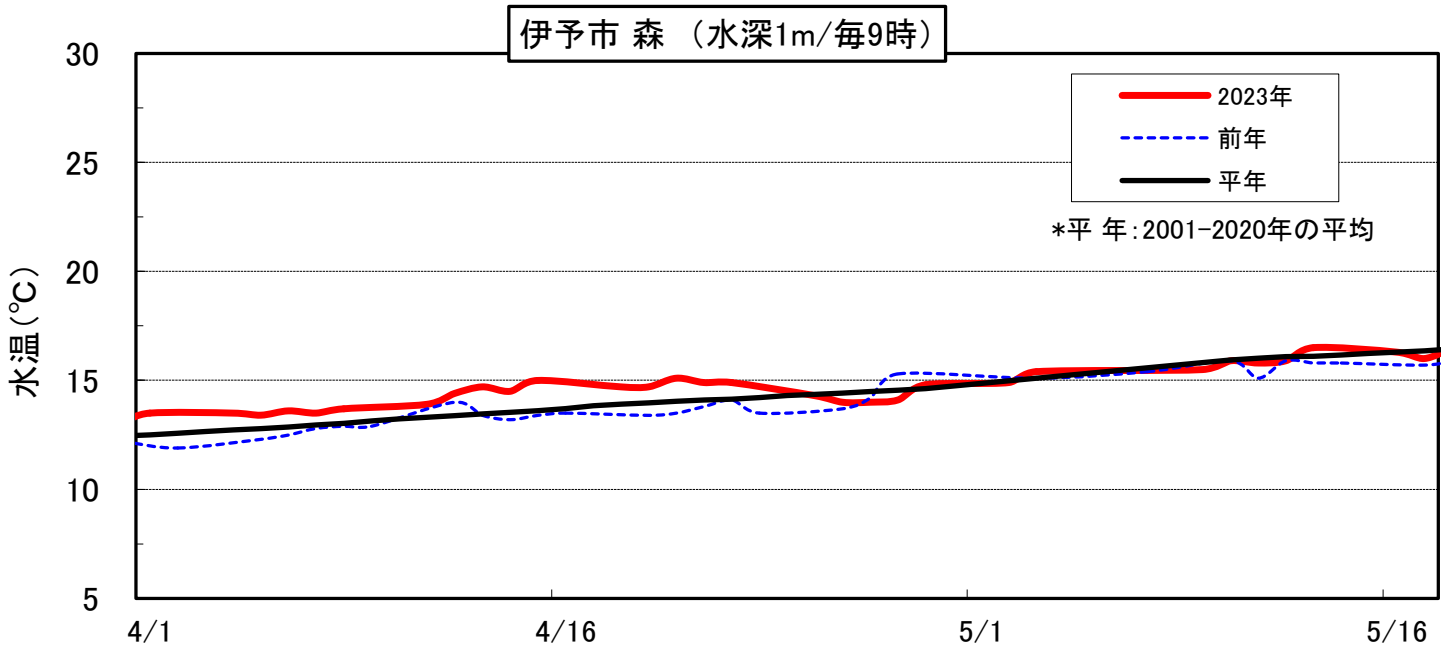
愛媛県農林水産研究所水産研究センター

○調査日: 令和5年5月15日、同18日

○調査船: 愛媛県農林水産研究所水産研究センター 試験船「よしゅう」

1. 定置水温

4月中旬は「やや高め」に、4月下旬以降は「平年並み」に推移しています。



2. 海況

・水温:

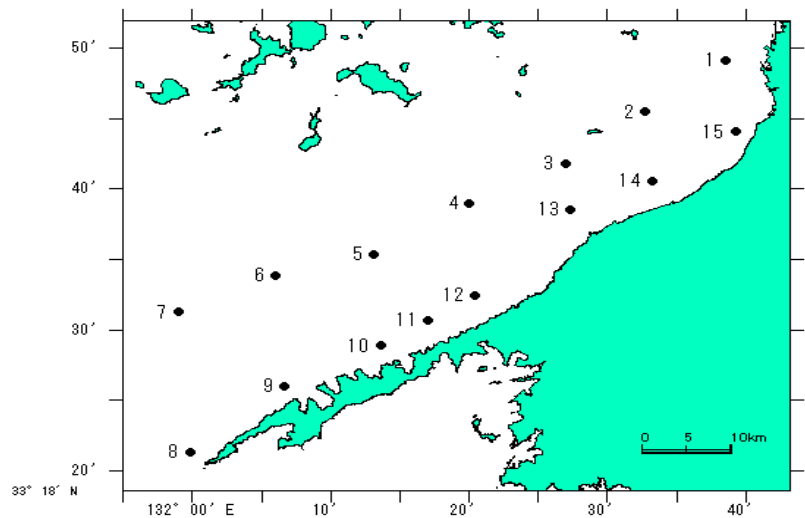
沿岸域は全層で「やや高め」。
 沖合域は0m及び20~50m層で「やや高め」、10m層で「高め」。

・塩分:

沿岸域は0m及び20~50m層で「やや低め」、10m及び75m層で「低め」。
 沖合域は0m層で「やや低め」、10~50m層で「低め」。

・透明度:

沿岸域は「平年並み」。
 沖合域は「やや高め」。

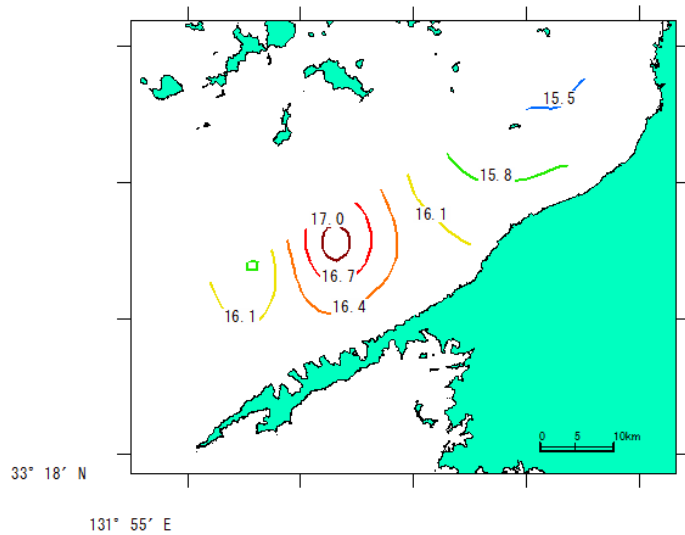


調査地点

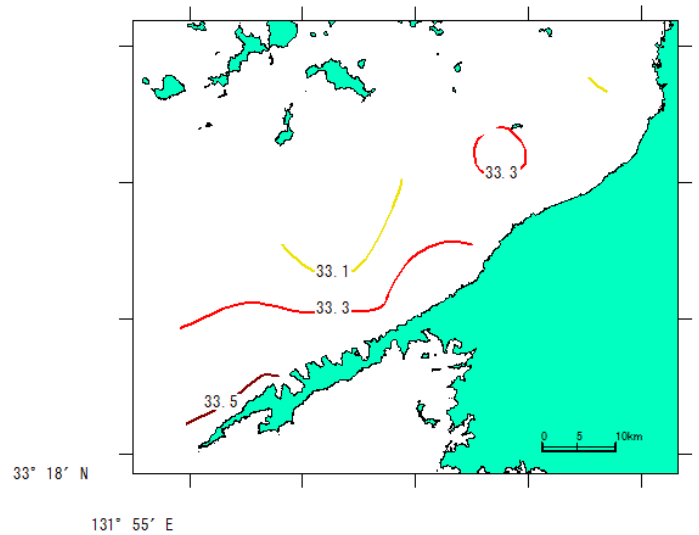
表1 海域別平均値

平年値は、平成3年(1991)から令和2年(2020)の30年平均値です。

項目	海域	沿岸域(Stn.8-15)				沖合域(Stn.1-7)			
		平均	平年比	前年比	前月比	平均	平年比	前年比	前月比
水温 °C	0m	16.67	0.74	0.82	1.85	16.91	1.15	1.15	2.48
	10m	16.15	0.64	0.77	1.57	16.00	1.14	0.85	2.01
	20m	15.87	0.57	0.65	1.32	15.37	0.93	0.77	1.55
	50m	15.88	0.67	0.63	1.20	15.05	1.00	0.64	1.34
	75m	16.10	0.43	0.54	1.22				
透明度(m)		11.9	-0.7	-1.2	-0.5	14.4	2.1	0.4	-0.2
塩分	0m	33.29	-0.32	-0.10	-0.34	33.05	-0.46	-0.23	-0.34
	10m	33.38	-0.34	-0.06	-0.28	33.15	-0.45	-0.14	-0.29
	20m	33.45	-0.32	-0.05	-0.22	33.29	-0.38	-0.11	-0.20
	50m	33.52	-0.29	-0.03	-0.23	33.41	-0.32	-0.03	-0.19
	75m	33.57	-0.34	-0.07	-0.20				

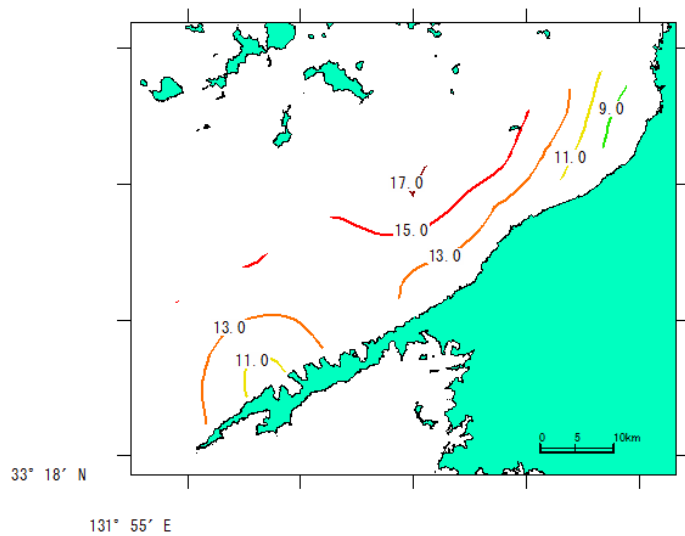


水温(10m層・°C)

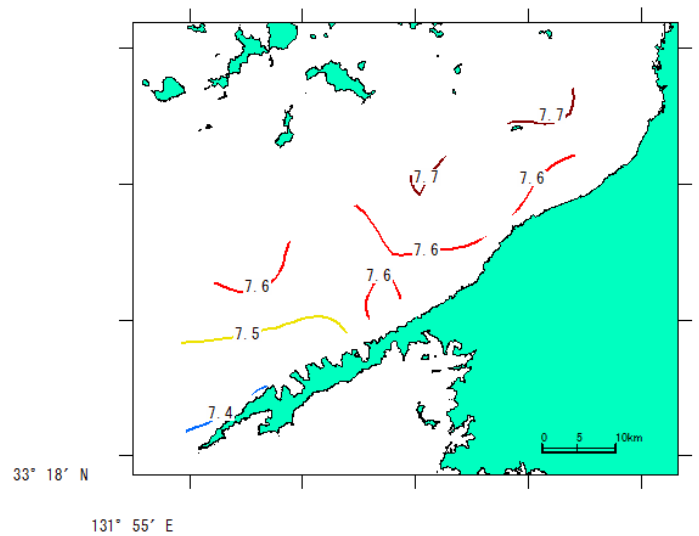


塩分(10m層・psu)

3. DO情報



透明度(m)



DO(10m層・mg/L)