

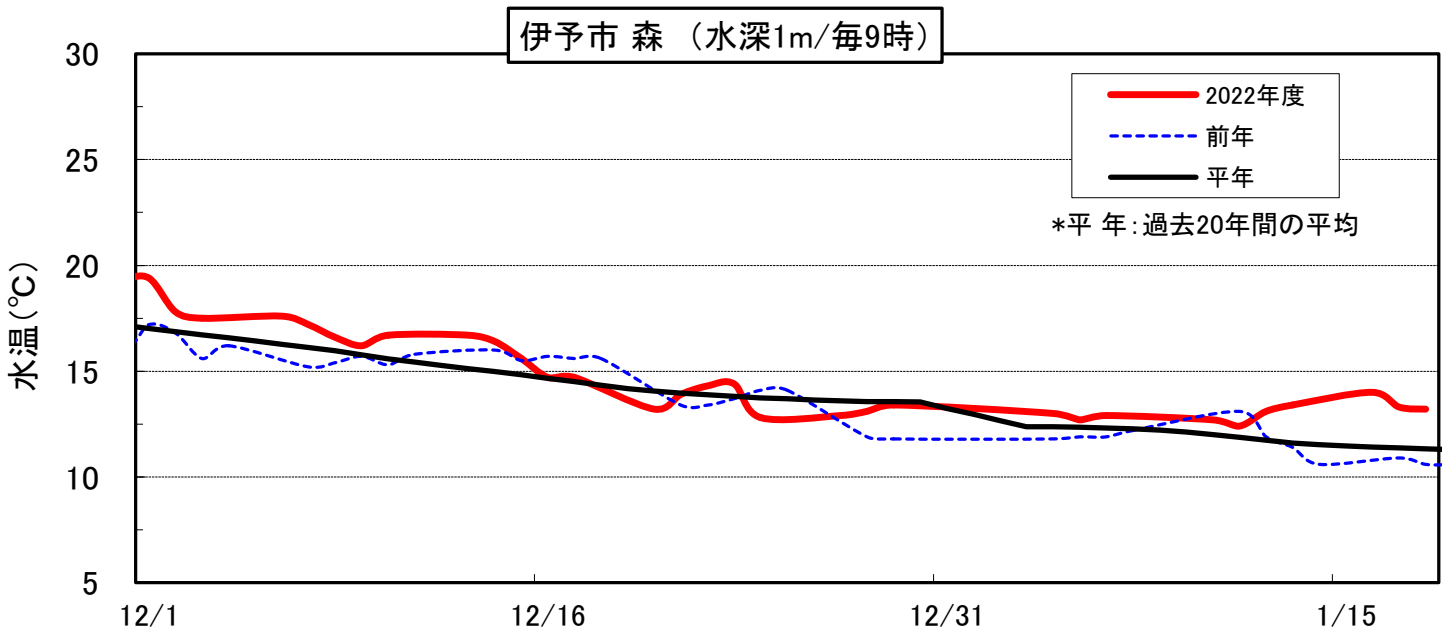
# 伊予灘 海況情報 令和5年1月号

愛媛県農林水産研究所水産研究センター

- 調査日: 令和5年1月17日、同19日
- 調査船: 愛媛県農林水産研究所水産研究センター 試験船「よしゅう」

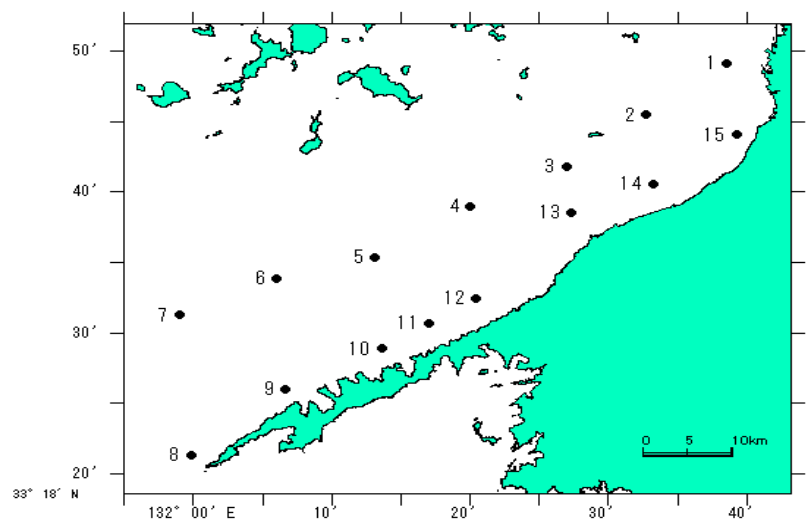
## 1. 定置水温

12月下旬～1月上旬は「平年並み」に、1月中旬は「高め」に推移しています。



## 2. 海況

- ・水温:  
沿岸域は全層で「やや高め」。  
沖合域は全層で「平年並み」。
- ・塩分:  
沿岸域は0～50m層で「やや低め」、  
75m層で「低め」。  
沖合域は0m層で「平年並み」、10～  
50m層で「やや低め」。
- ・透明度:  
沿岸域は「平年並み」。  
沖合域は「やや高め」。

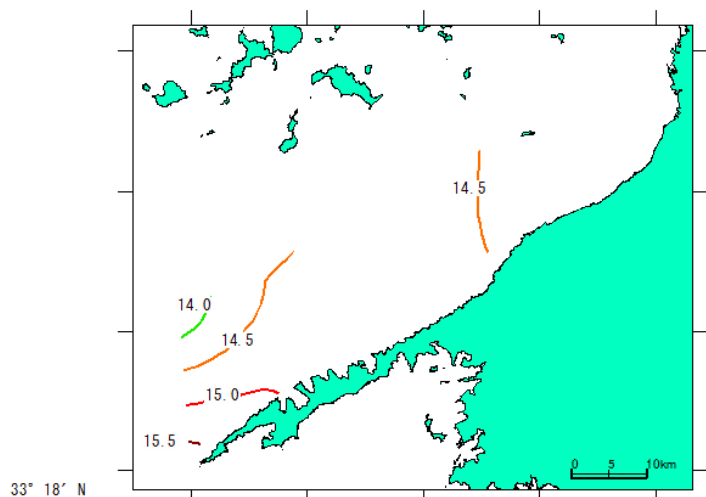


調査地点

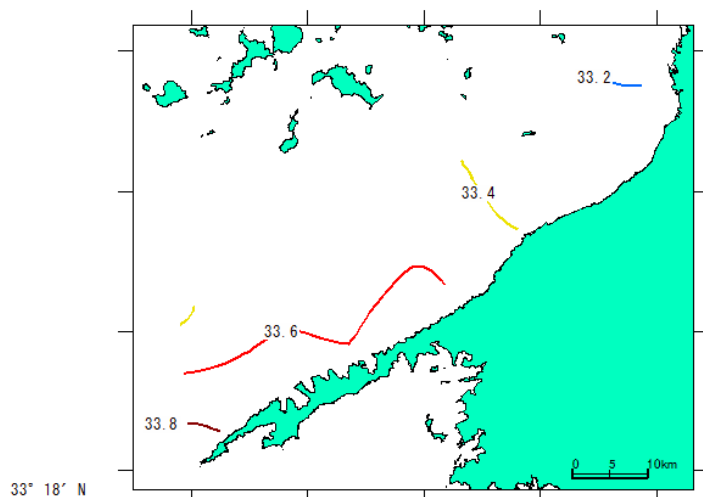
表1 海域別平均値

平年値は、平成3年(1991)から令和2年(2020)の30年平均値です。

項目	海域	沿岸域(Stn.8-15)				沖合域(Stn.1-7)			
		平均	平年比	前年比	前月比	平均	平年比	前年比	前月比
水温 °C	0m	14.65	0.90	0.69	-4.70	14.39	0.58	0.31	-5.40
	10m	14.67	0.82	0.71	-4.68	14.38	0.50	0.30	-5.41
	20m	14.75	0.73	0.75	-4.58	14.35	0.47	0.27	-5.42
	50m	14.96	0.72	0.44	-4.82	14.35	0.32	0.07	-5.67
	75m	15.36	0.63	0.50	-4.71				
透明度(m)		11.5	1.2	1.1	2.2	12.5	1.8	1.9	2.7
塩分	0m	33.58	-0.23	0.23	0.24	33.38	-0.22	0.13	0.20
	10m	33.56	-0.27	0.20	0.21	33.39	-0.24	0.12	0.21
	20m	33.59	-0.29	0.21	0.22	33.39	-0.25	0.12	0.21
	50m	33.69	-0.26	0.06	0.16	33.46	-0.26	0.05	0.15
	75m	33.80	-0.28	-0.01	0.17				

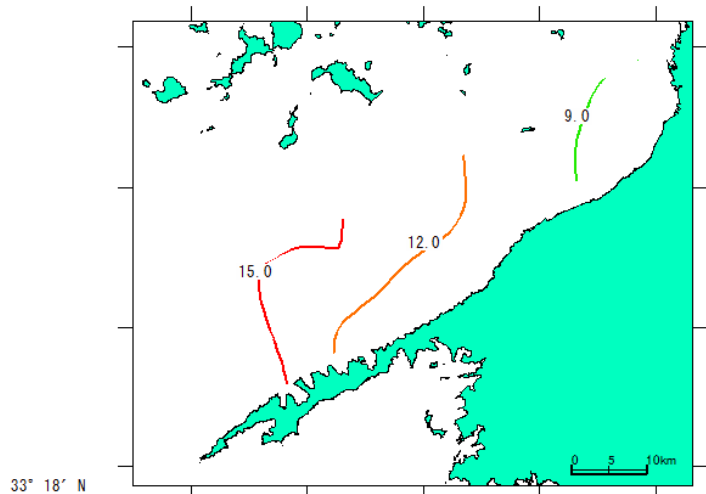


水温(10m層・°C)

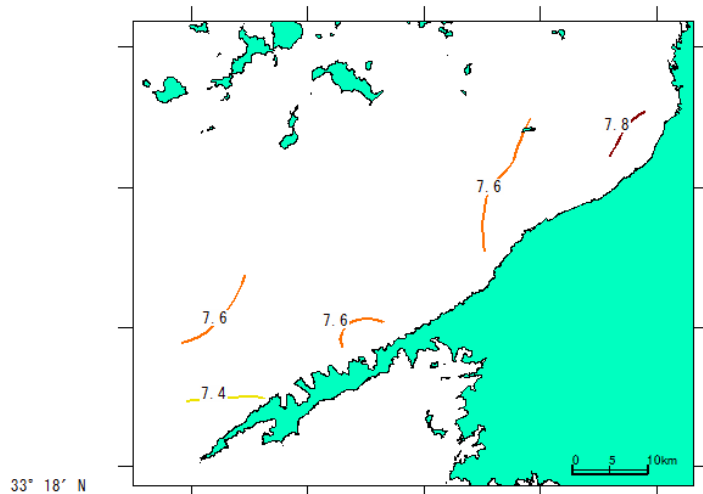


塩分(10m層・psu)

### 3. DO情報



透明度(m)



DO(10m層・mg/L)