

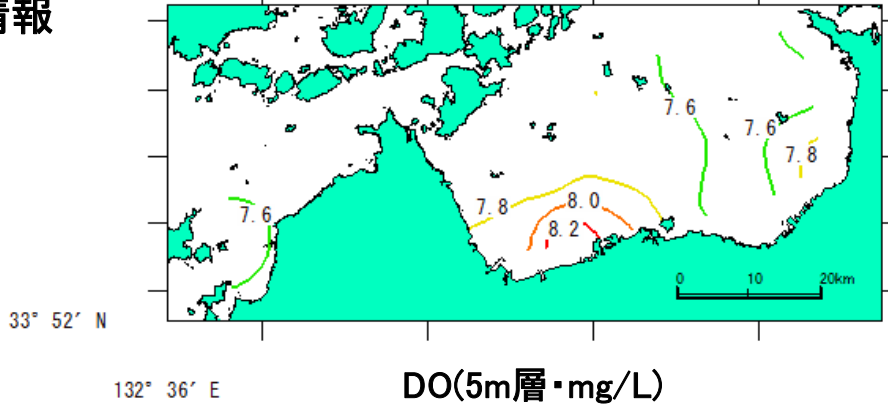
燧灘 海況情報 令和5年5月号

愛媛県農林水産研究所水産研究センター

○調査日: 令和5年5月16日、同17日

○調査船: 愛媛県農林水産研究所水産研究センター 試験船「よしゅう」

1. DO情報



2. 海況

- ・水 温: 斎灘は全層で「高め」。
燧灘は0～10m層で「やや高め」、20m～底層で「高め」。
- ・塩 分: 斎灘は全層で「低め」。
燧灘は0m層で「かなり低め」、5m～底層で「低め」。
- ・透明度: 斎灘は「かなり高め」、燧灘は「やや高め」。

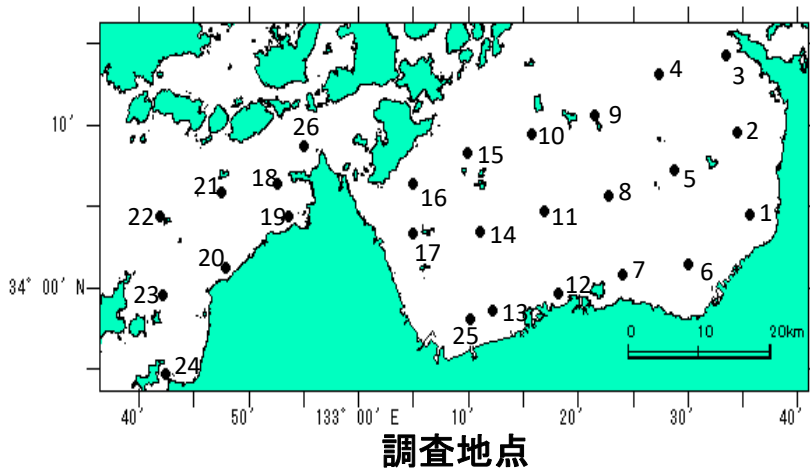
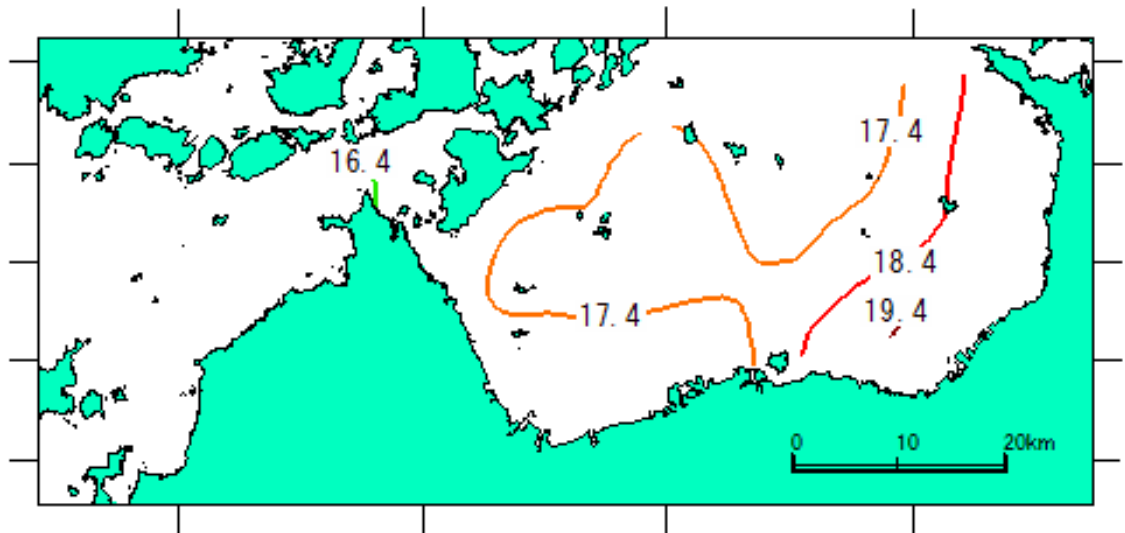


表1 海域別平均値

平年値は、平成3年(1991)から令和2年(2020)の30年平均値です。

項目	海域	斎灘(Stn.18-24,26)				燧灘(Stn.1-17,25)			
		平均値	平年差	前年差	前月差	平均値	平年差	前年差	前月差
水温 ℃	0m	15.97	1.32	0.89	2.25	18.87	1.66	1.36	3.87
	5m	15.80	1.28	0.77	2.12	17.70	1.43	0.73	3.04
	10m	15.67	1.22	0.69	2.02	16.74	1.34	0.56	2.57
	20m	15.64	1.24	0.67	1.98	15.99	1.35	0.59	2.34
	BT	15.61	1.22	0.69	1.97	16.25	1.56	0.65	2.40
透明度(m)		11.9	4.0	4.6	2.1	11.1	3.2	3.9	0.9
塩分	0m	32.78	-0.51	-0.16	-0.33	31.63	-1.15	-0.37	-0.90
	5m	32.81	-0.51	-0.14	-0.3	32.11	-0.77	-0.02	-0.49
	10m	32.83	-0.49	-0.14	-0.29	32.25	-0.74	0.01	-0.44
	20m	32.85	-0.48	-0.14	-0.27	32.44	-0.64	0.11	-0.34
	BT	32.84	-0.47	-0.16	-0.29	32.39	-0.72	0.05	-0.40

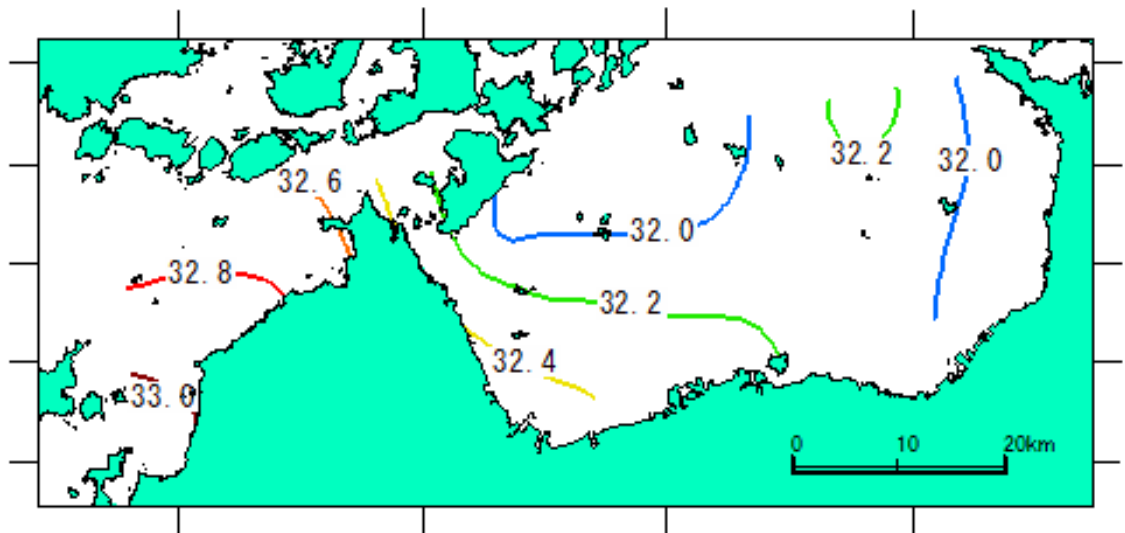
33° 52' N



132° 36' E

水温(5m層・°C)

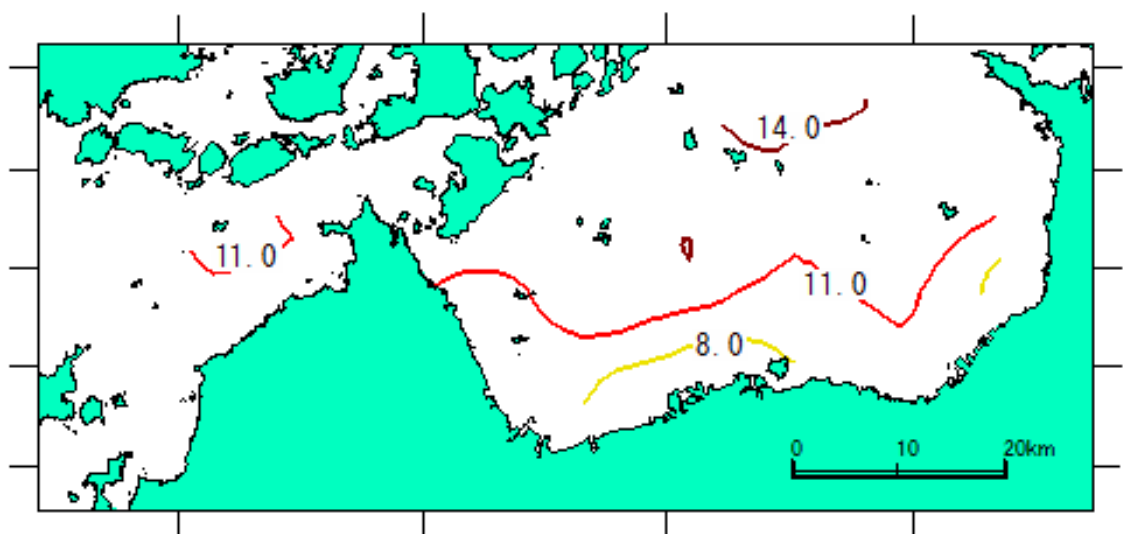
33° 52' N



132° 36' E

塩分(5m層・psu)

33° 52' N



132° 36' E

透明度(m)