

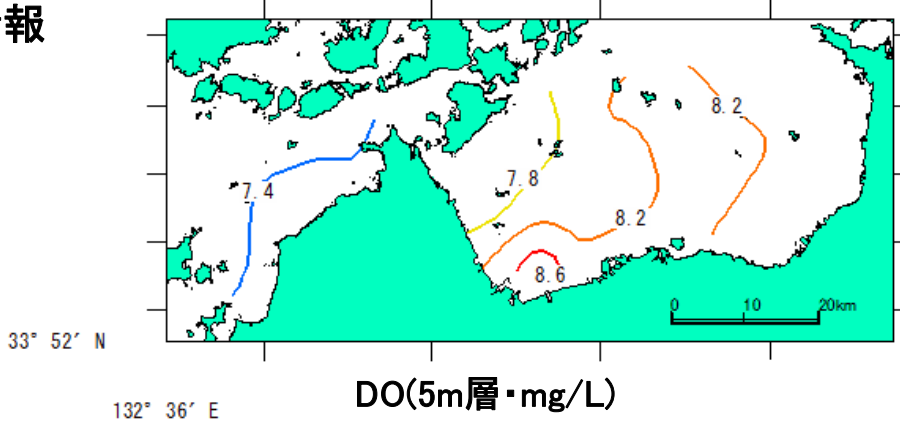
燧灘 海況情報 令和5年1月号

愛媛県農林水産研究所水産研究センター

○調査日: 令和5年1月18日、同19日

○調査船: 愛媛県農林水産研究所水産研究センター 試験船「よしゅう」

1. DO情報



2. 海況

- ・水 温: 斎灘は全層で「高め」、
燧灘は全層で「平年並み」。
- ・塩 分: 斎灘・燧灘ともに全層で「平年並み」。
- ・透明度: 斎灘は「やや高め」、燧灘は「高め」。

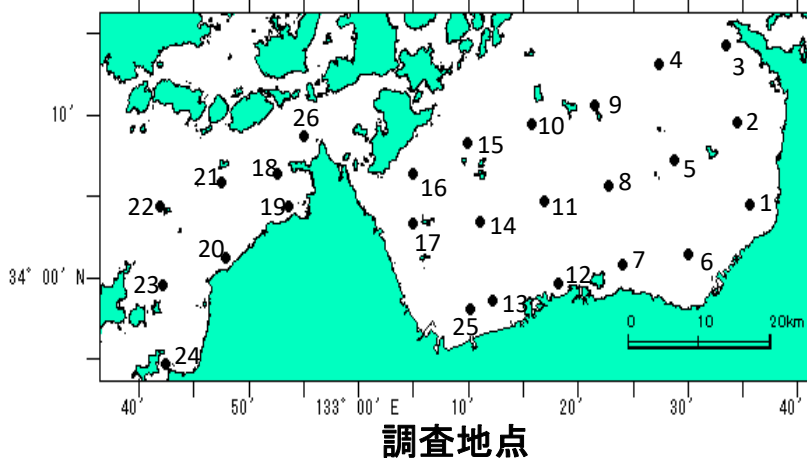
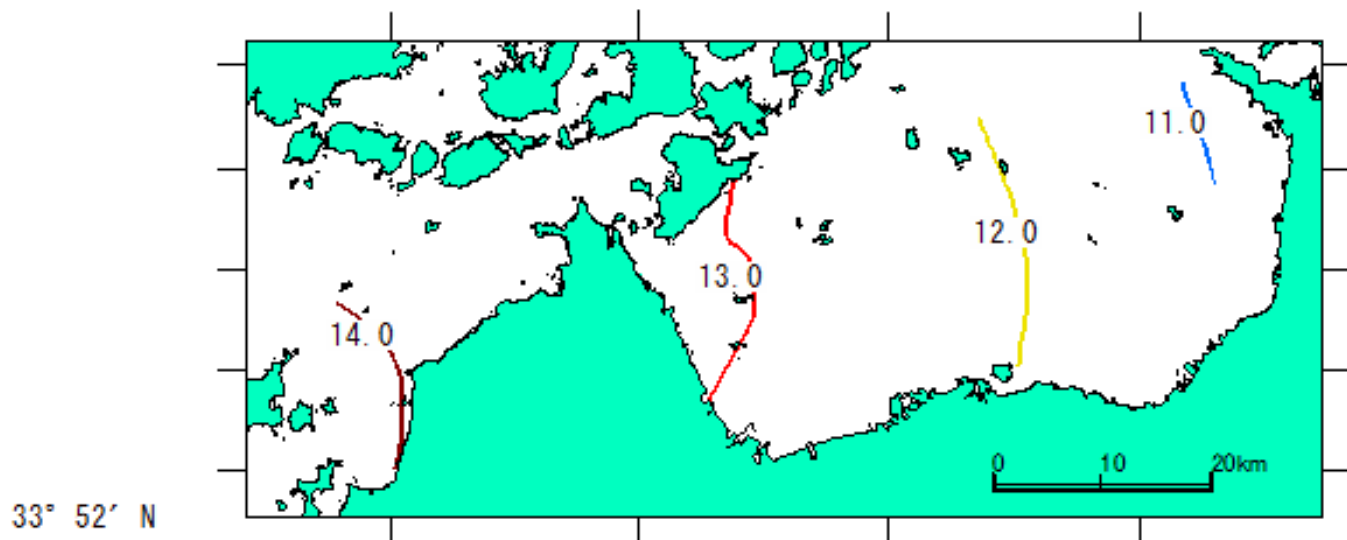


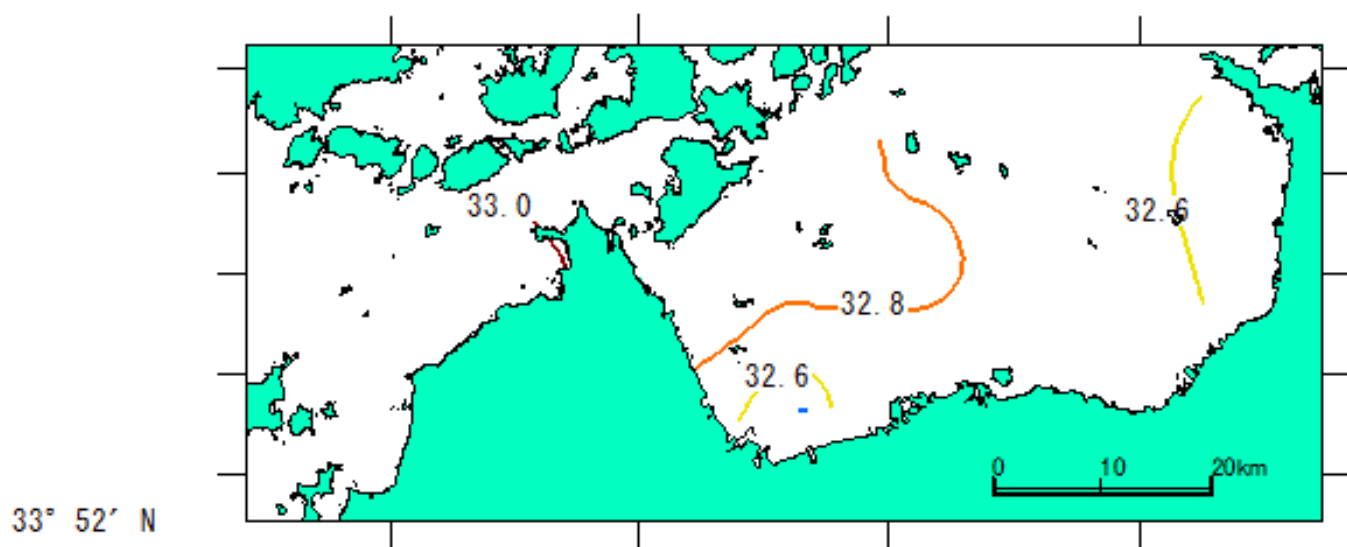
表1 海域別平均値

平年値は、平成3年(1991)から令和2年(2020)の30年平均値です。

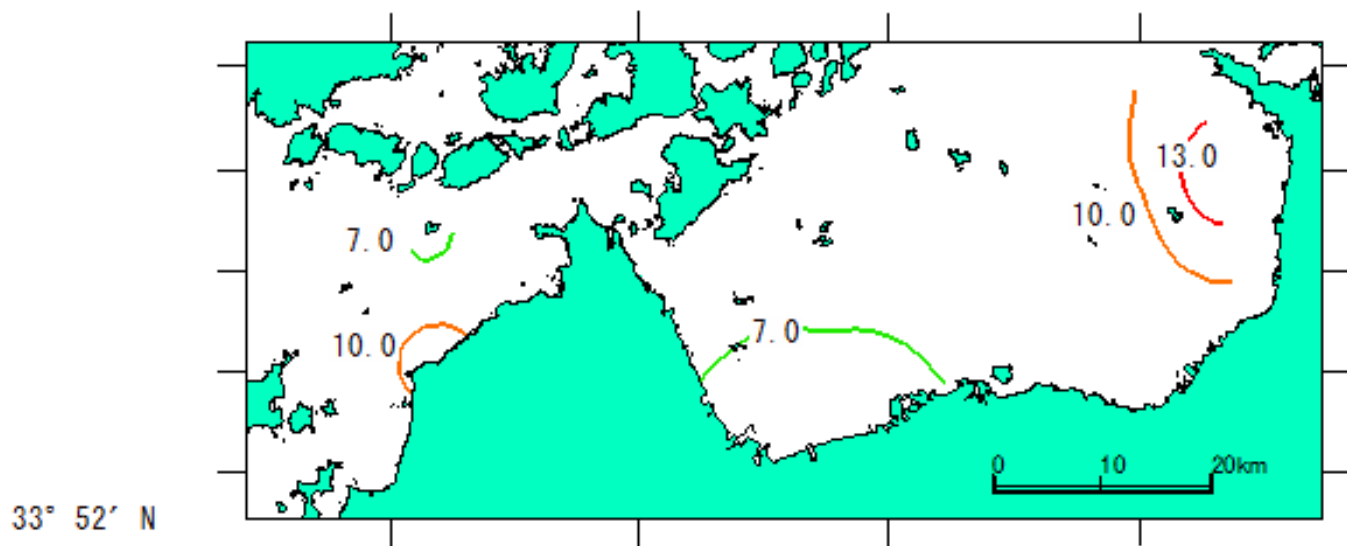
項目	海域	斎灘(Stn.18-24,26)				燧灘(Stn.1-17,25)			
		平均値	平年差	前年差	前月差	平均値	平年差	前年差	前月差
水温 °C	0m	13.87	1.30	0.83	-5.29	12.09	0.59	0.55	-5.37
	5m	13.87	1.21	0.84	-5.29	12.07	0.53	0.55	-5.39
	10m	13.87	1.19	0.83	-5.29	12.06	0.52	0.53	-5.39
	20m	13.86	1.16	0.83	-5.3	11.94	0.37	0.34	-5.58
	BT	13.91	1.15	0.85	-5.34	12.41	0.51	0.63	-5.13
透明度(m)		8.6	1.8	-0.3	3.2	8.6	3.5	1.1	4.2
塩 分	0m	33.05	-0.20	0.40	0.32	32.70	-0.15	0.63	0.46
	5m	33.07	-0.18	0.42	0.33	32.71	-0.17	0.63	0.46
	10m	33.07	-0.18	0.41	0.33	32.73	-0.16	0.64	0.48
	20m	33.07	-0.18	0.40	0.33	32.76	-0.11	0.64	0.49
	BT	33.07	-0.18	0.42	0.32	32.77	-0.17	0.61	0.52



水温(5m層・°C)



塩分(5m層・psu)



透明度(m)