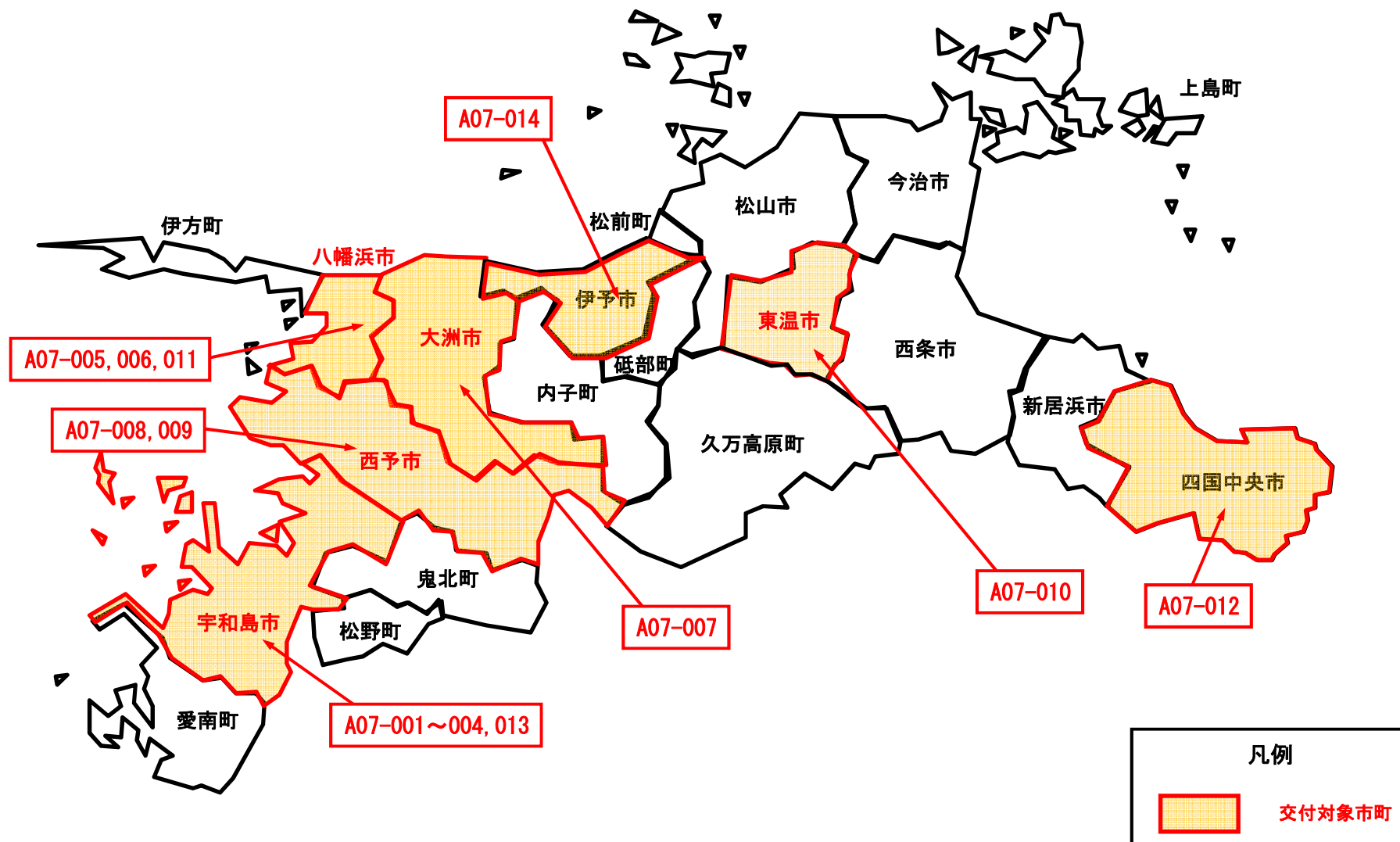


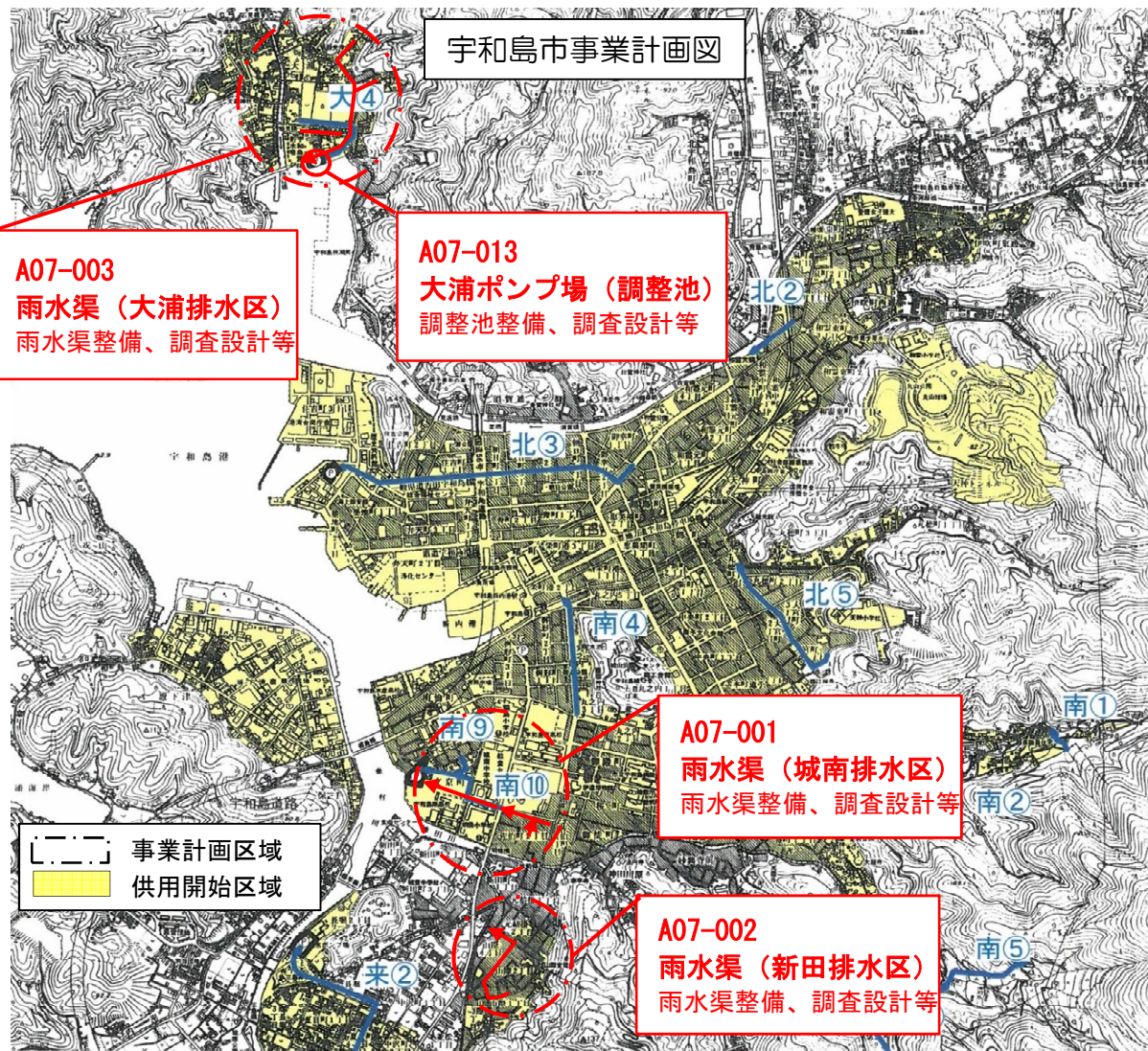

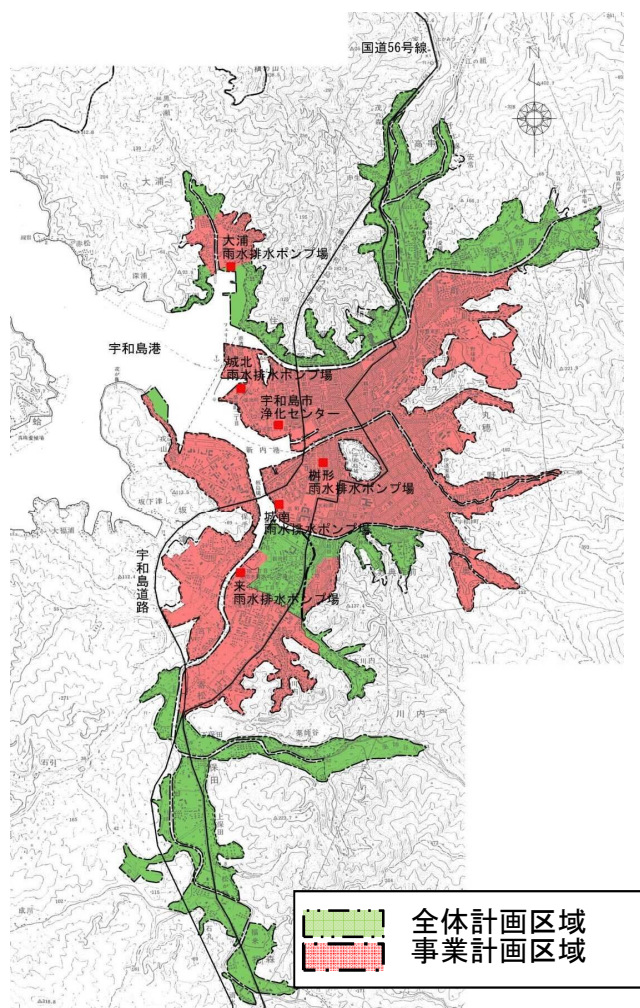
社会資本総合整備計画位置図 (防災・安全交付金)



図面（防災・安全交付金）

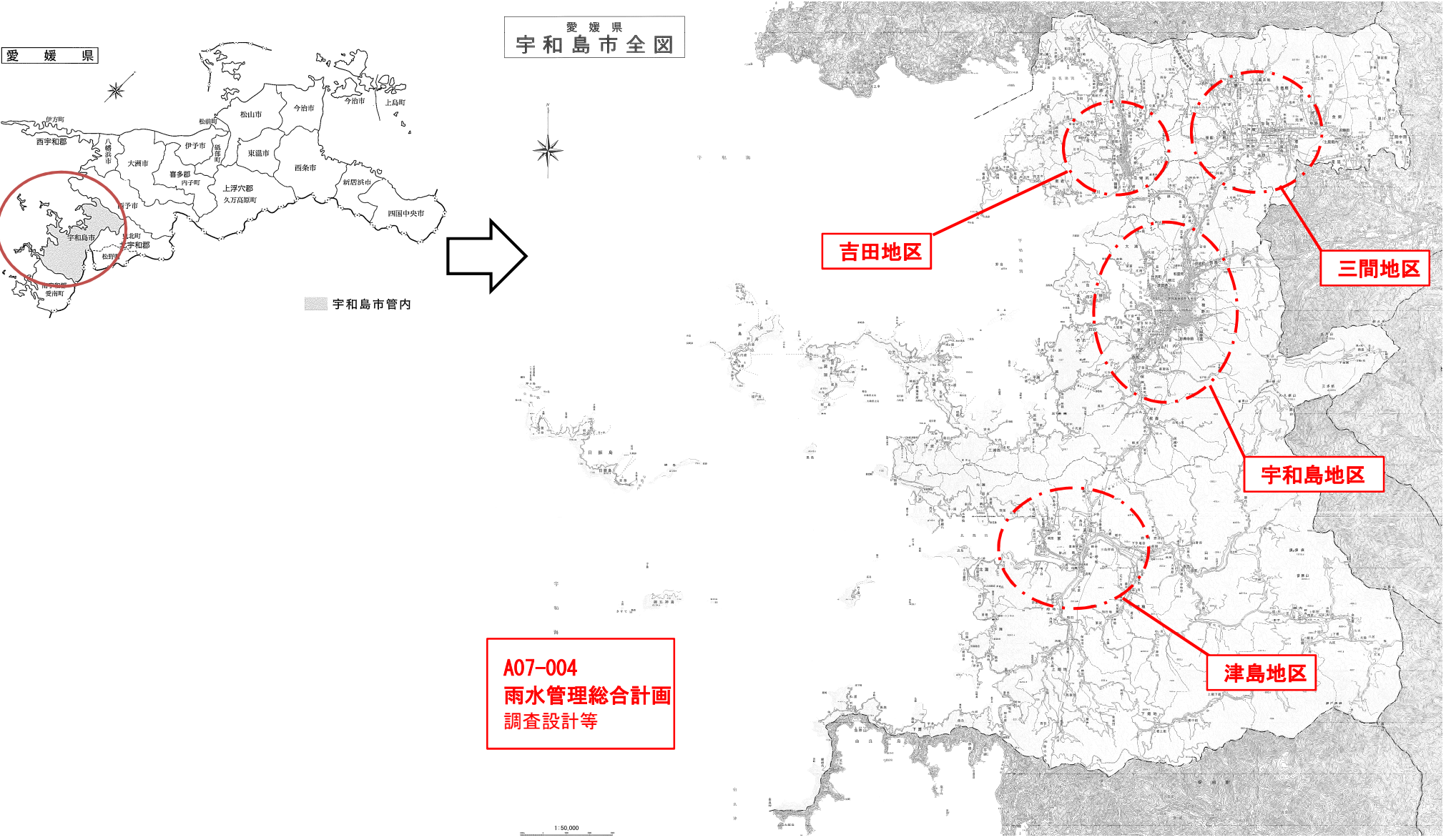
計画の名称	安全・安心な生活環境の整備を図る下水道事業の推進（防災・安全）（重点計画）		
計画の期間	令和5年度～令和9年度（5年間）	交付対象	宇和島市、八幡浜市、大洲市、西予市、東温市、四国中央市、伊予市（計7市）

宇和島市公共下水道事業全体区域



公共下水道				雨水公共下水道			
北② 城北第2雨水幹線	南① 城南第1雨水幹線	南⑤ 城南第5雨水幹線	南⑩ 城南第10雨水幹線	大④ 大浦第4雨水幹線	来② 来第2雨水幹線	来③ 来第3雨水幹線	来④ 来第4雨水幹線
北③ 城北第3雨水幹線	南② 城南第2雨水幹線	南⑥ 城南第6雨水幹線	南⑪ 城南第11雨水幹線	大⑤ 大浦第5雨水幹線			
北⑤ 城北第5雨水幹線	南④ 城南第4雨水幹線	南⑨ 城南第9雨水幹線	坂⑥ 坂下津第6雨水幹線				

計画の名称	安全・安心な生活環境の整備を図る下水道事業の推進（防災・安全）（重点計画）		
計画の期間	令和5年度～令和9年度（5年間）	交付対象	宇和島市、八幡浜市、大洲市、西予市、東温市、四国中央市、伊予市（計7市）

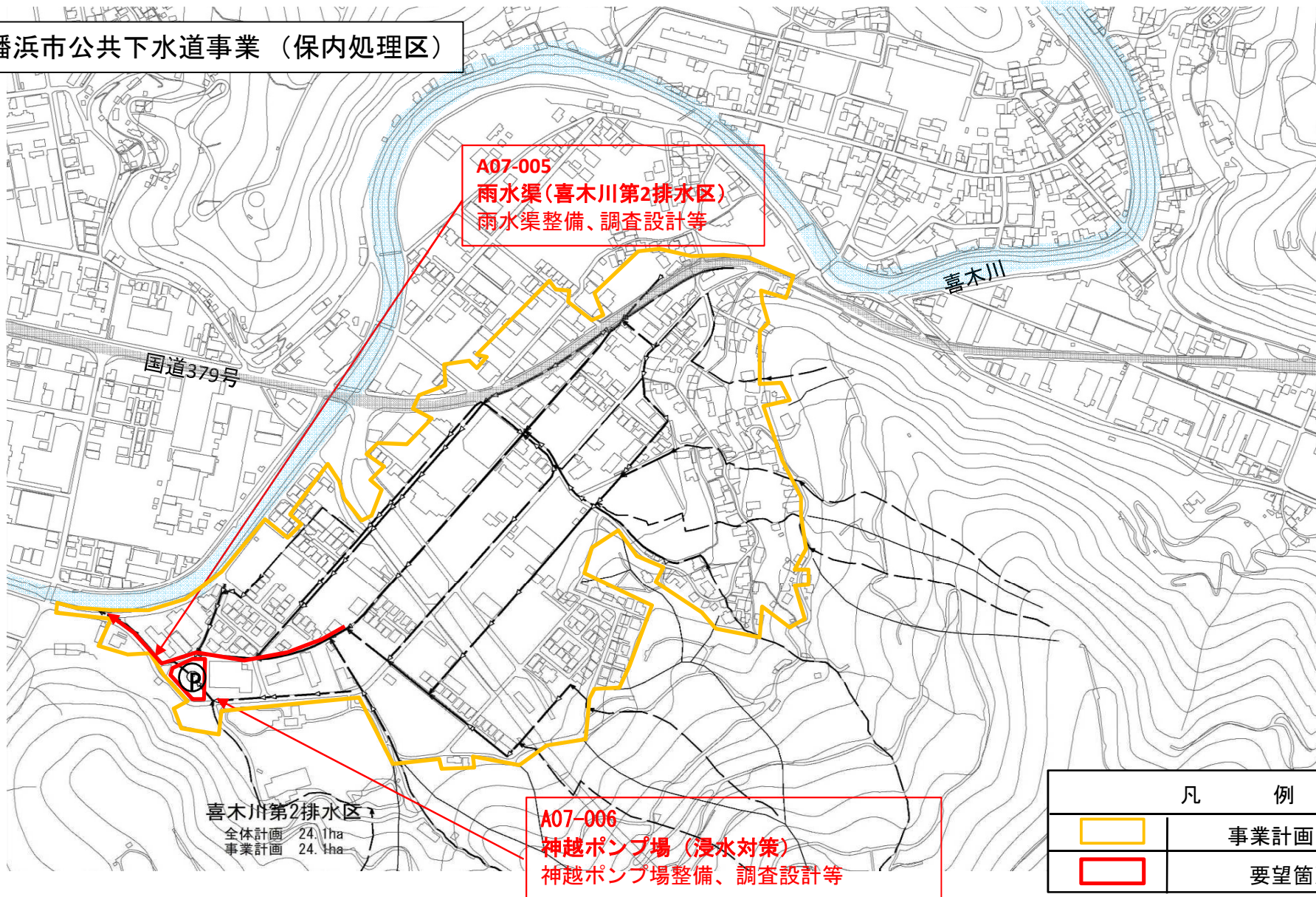


A07-004
雨水管理総合計画
調査設計等

図面（防災・安全交付金）

計画の名称	安全・安心な生活環境の整備を図る下水道事業の推進（防災・安全）（重点計画）		
計画の期間	令和5年度～令和9年度（5年間）	交付対象	宇和島市、 八幡浜市 、大洲市、西予市、東温市、四国中央市、伊予市（計7市）

八幡浜市公共下水道事業（保内処理区）

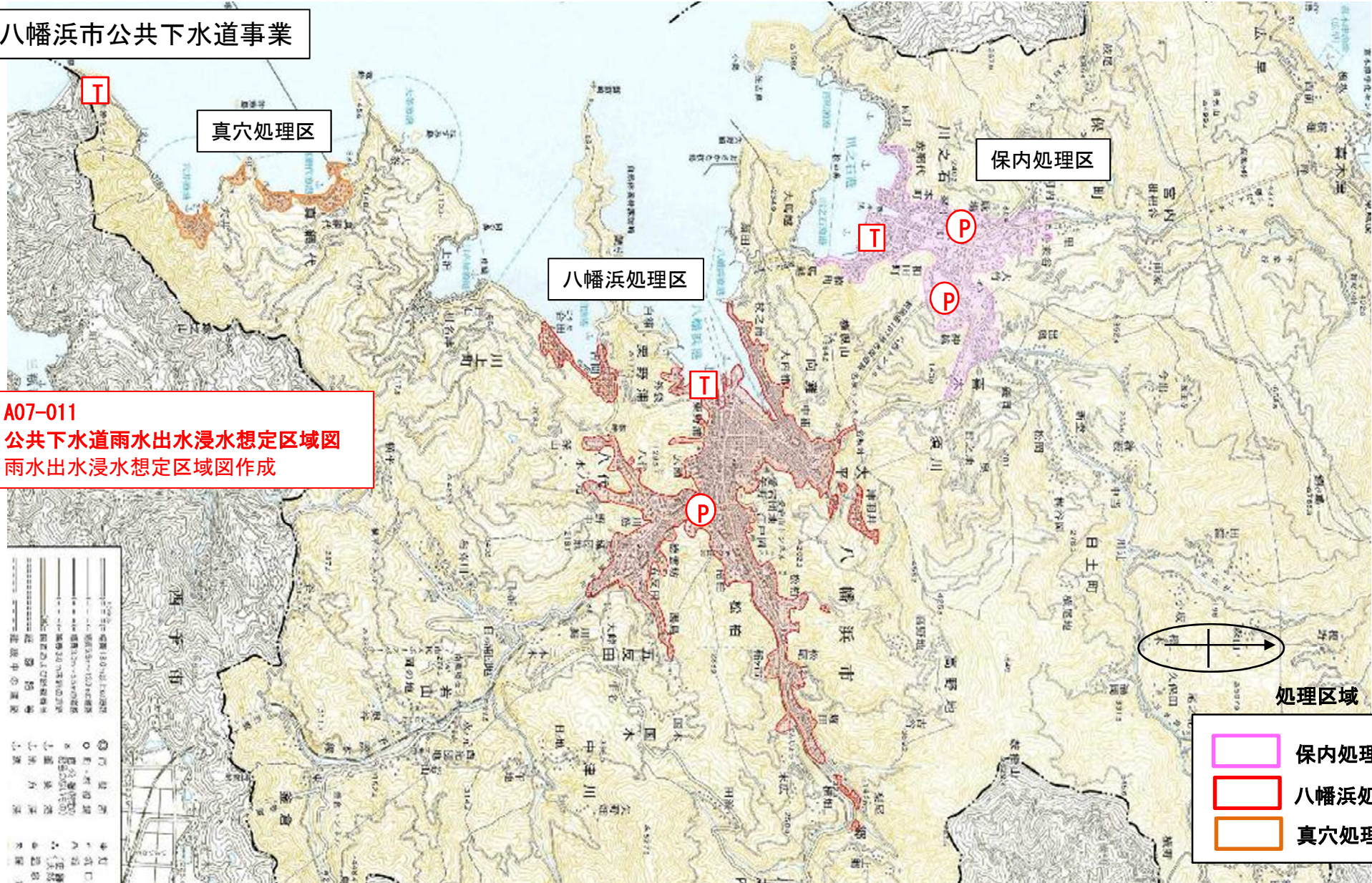


凡 例	
	事業計画区域
	要望箇所

図面（防災・安全交付金）

計画の名称	安全・安心な生活環境の整備を図る下水道事業の推進（防災・安全）（重点計画）		
計画の期間	令和5年度～令和9年度（5年間）	交付対象	宇和島市、八幡浜市、大洲市、西予市、東温市、四国中央市、伊予市（計7市）

八幡浜市公共下水道事業

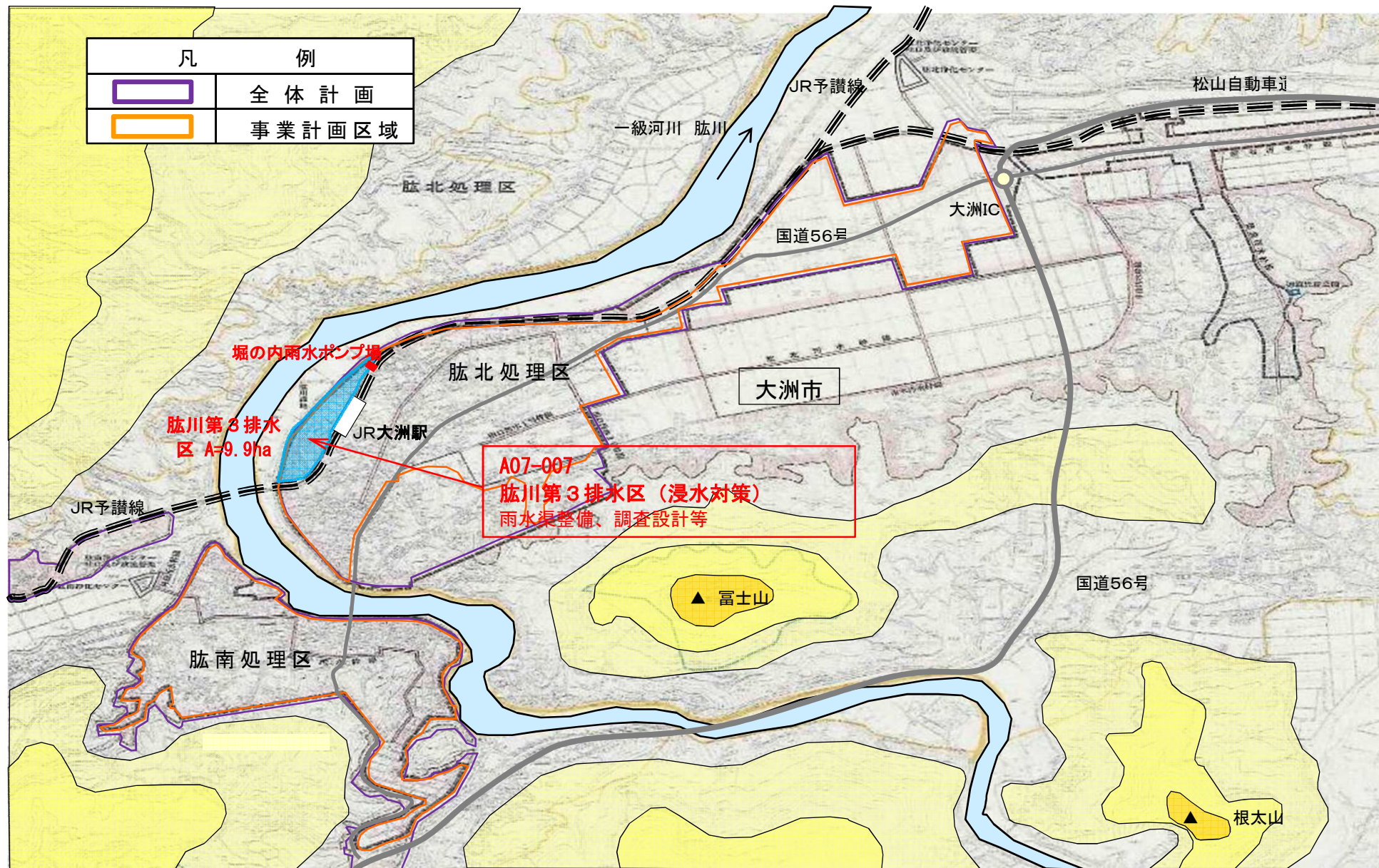


A07-011
公共下水道雨水出水浸水想定区域図
雨水出水浸水想定区域図作成

- 保内処理区
- 八幡浜処理区
- 真穴処理区

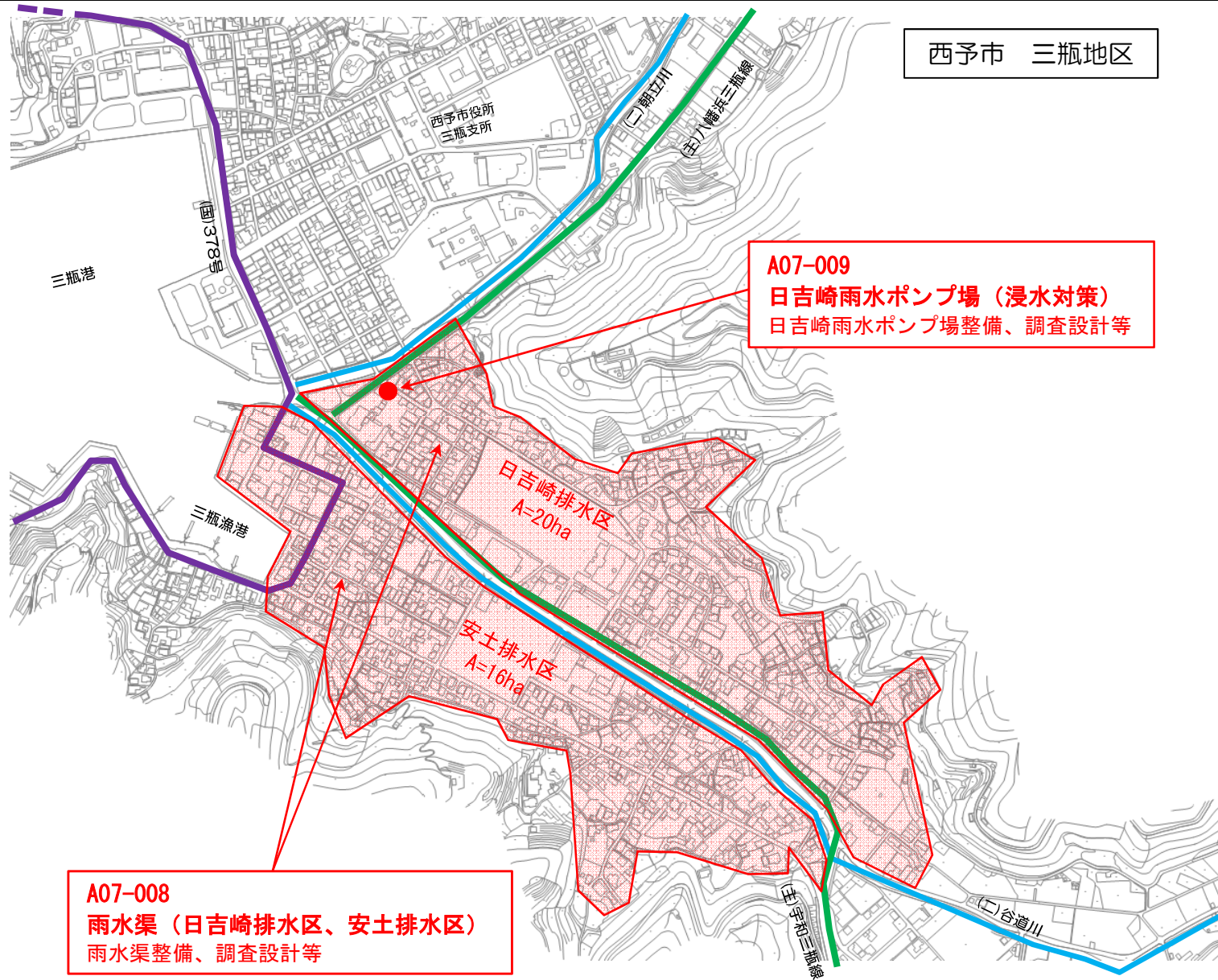
図面（防災・安全交付金）

計画の名称	安全・安心な生活環境の整備を図る下水道事業の推進（防災・安全）（重点計画）		
計画の期間	令和5年度～令和9年度（5年間）	交付対象	宇和島市、八幡浜市、 大洲市 、西予市、東温市、四国中央市、伊予市（計7市）



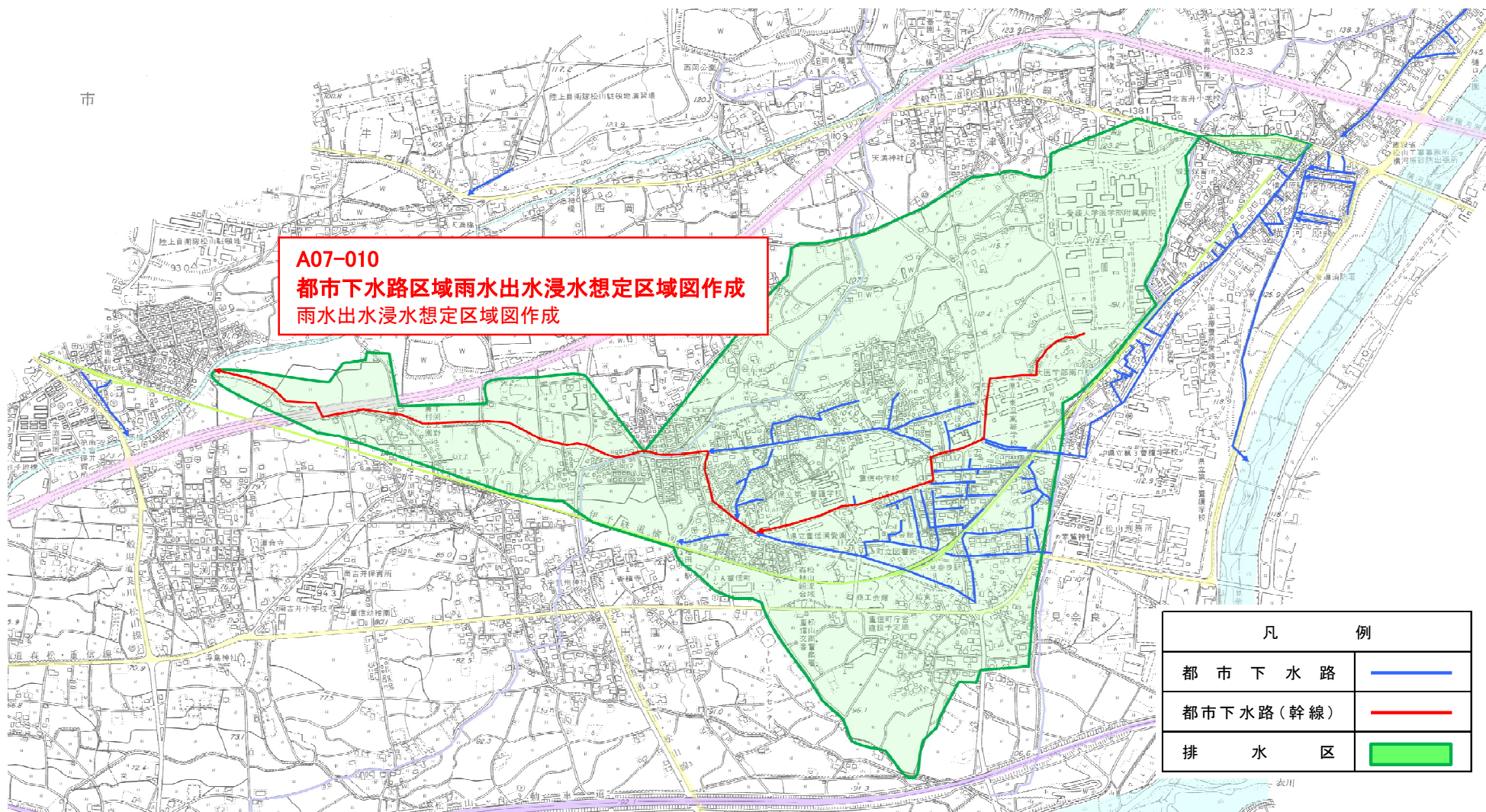
図面（防災・安全交付金）

計画の名称	安全・安心な生活環境の整備を図る下水道事業の推進（防災・安全）（重点計画）		
計画の期間	令和5年度～令和9年度（5年間）	交付対象	宇和島市、八幡浜市、大洲市、 西予市 、東温市、四国中央市、伊予市（計7市）



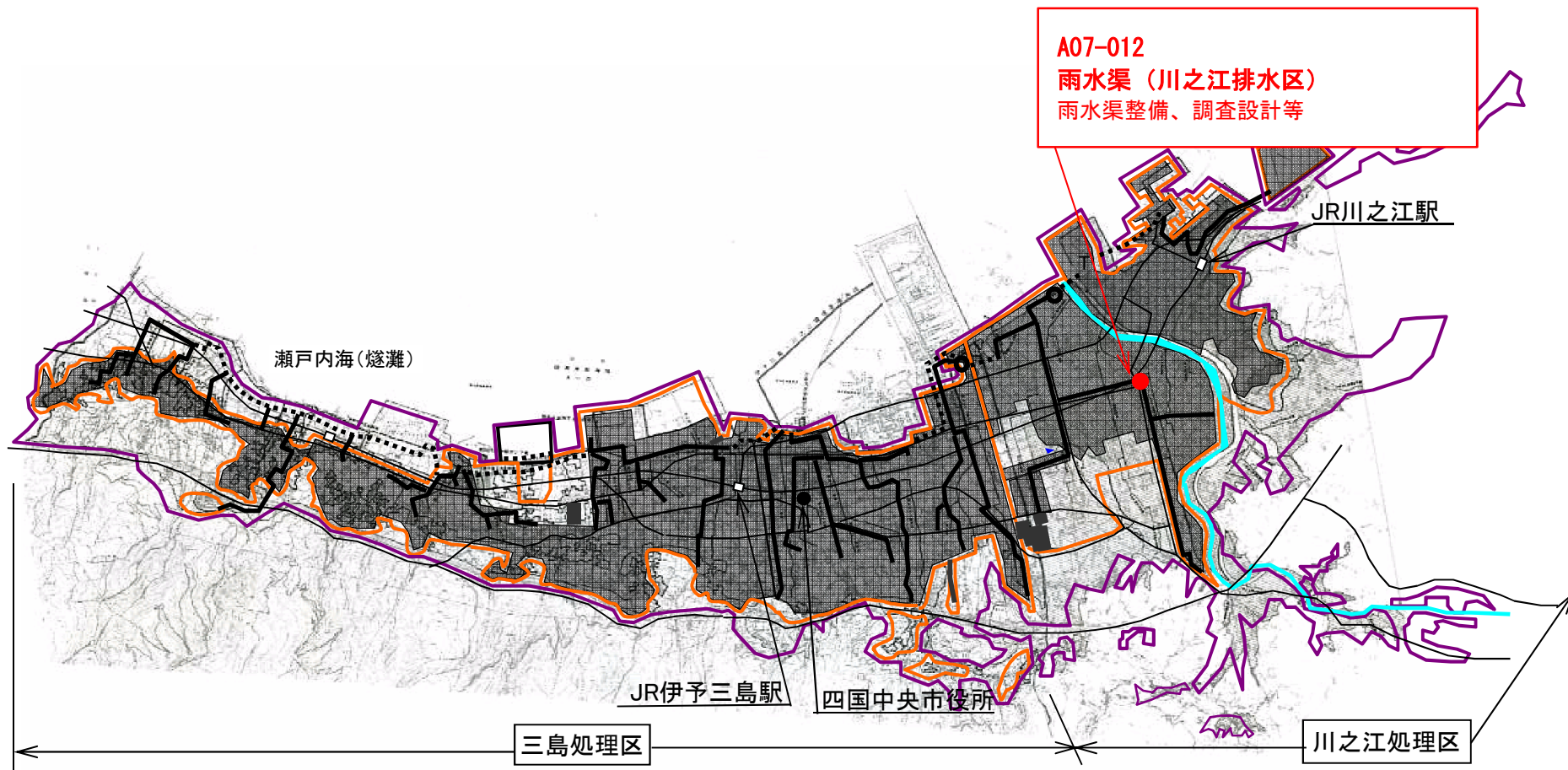
図面 (防災・安全交付金)

計画の名称	安全・安心な生活環境の整備を図る下水道事業の推進 (防災・安全) (重点計画)		
計画の期間	令和5年度～令和9年度 (5年間)	交付対象	宇和島市、八幡浜市、大洲市、西予市、 東温市 、四国中央市、伊予市 (計7市)



図面（防災・安全交付金）

計画の名称	安全・安心な生活環境の整備を図る下水道事業の推進（防災・安全）（重点計画）		
計画の期間	令和5年度～令和9年度（5年間）	交付対象	宇和島市、八幡浜市、大洲市、西予市、東温市、 四国中央市 、伊予市（計7市）



全体計画区域
 事業計画区域
 整備済区域
 既設幹線
 既設圧送幹線

図面（防災・安全交付金）

計画の名称	安全・安心な生活環境の整備を図る下水道事業の推進（防災・安全）（重点計画）		
計画の期間	令和5年度～令和9年度（5年間）	交付対象	宇和島市、八幡浜市、大洲市、西予市、東温市、四国中央市、伊予市（計7市）

