

土砂災害警戒情報の緊急速報メールによる配信を始めます

～土砂災害による人的被害ゼロを目指して～

愛媛県では、令和2年5月26日（火）から土砂災害発生危険性が高まった時に、住民の皆さまの避難行動の参考となる土砂災害警戒情報を緊急速報メールで配信します。

【土砂災害警戒情報とは】

大雨による土砂災害発生危険性が高まった時に、住民の皆さまの避難行動の参考となるよう、大雨警戒が発表されている状況で市町毎に発表。

【緊急速報メールとは】

生命に関わる緊急性の高い情報を、特定のエリアの対応端末に一齐配信します。

配信文例

愛媛県土砂災害警戒情報
警戒レベル4相当情報 [土砂災害]
愛媛県砂防課です。
○月○日10時30分 土砂災害警戒
情報を発表しました。
【新規発表市町】A市、B町
土砂災害の危険性が高まっています
ので、市町から発表される避難に関
する情報に注意し、早めの避難を心
がけてください。
詳細は気象庁ホームページ等をご確
認ください。
問合せ先：愛媛県砂防課

配信の流れ

A市とB町で、大雨による
土砂災害発生危険性が高まる！

A市とB町に土砂災害警戒情報を発表。
(愛媛県・松山地方気象台共同発表)



配信市町

新居浜市、上島町、松山市、伊予市、東温市、
砥部町、久万高原町、**大洲市***、内子町、
八幡浜市、伊方町、西予市、**宇和島市***、
鬼北町*、松野町、愛南町

今回は上記市町での配信（試行）となりますが、その他の市は、試行結果を踏まえ、様々な課題の検証等を行い調整を図ったうえで、順次配信する予定です。
(土砂災害危険箇所のない松前町除く)

※R3.5.20より新たに配信対象となった市町

- 緊急速報メールが配信されたら、一人ひとりがその後の気象情報や市町から発表される避難に関する情報に注意し、早めの避難に心がけてください。
- 平野部や海沿いなどの土砂災害の影響が直接ないところにも配信されますが、土砂災害の可能性のある地域に必要な情報となりますので、ご理解ください。また、メール配信時に大雨が予測されているので、浸水や河川の増水などに十分ご注意ください。

【緊急速報メールの利用方法】

- 受信料は無料です。
 - 受信すると、着信音の鳴動及びメールの内容が携帯電話の画面に自動的に表示されます。
 - 対象市町内にある携帯電話へ一齐にメールが配信されるため、観光などで訪れた方でも受信できます。
- ※利用方法、対応機種などについては、各携帯電話事業者にお問い合わせください。

お問い合わせ先

愛媛県砂防課 TEL：089（912）2700



土砂災害危険度情報の愛媛県防災メールによる配信を始めます

～土砂災害による人的被害ゼロを目指して～

愛媛県防災メールの配信情報に、令和2年5月26日（火）から地域毎の土砂災害発生の危険度の高まりを示す「土砂災害危険度情報」が、加わります。

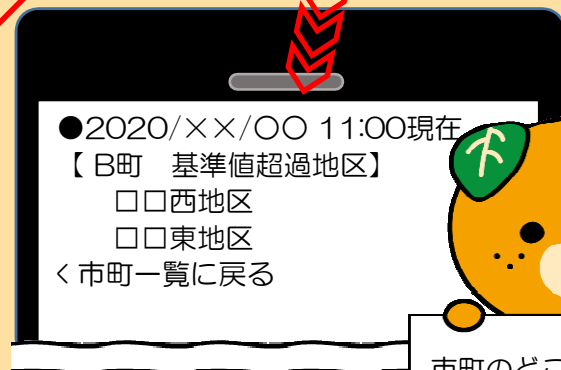
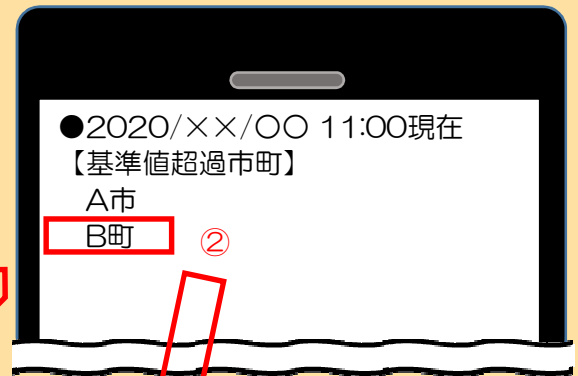
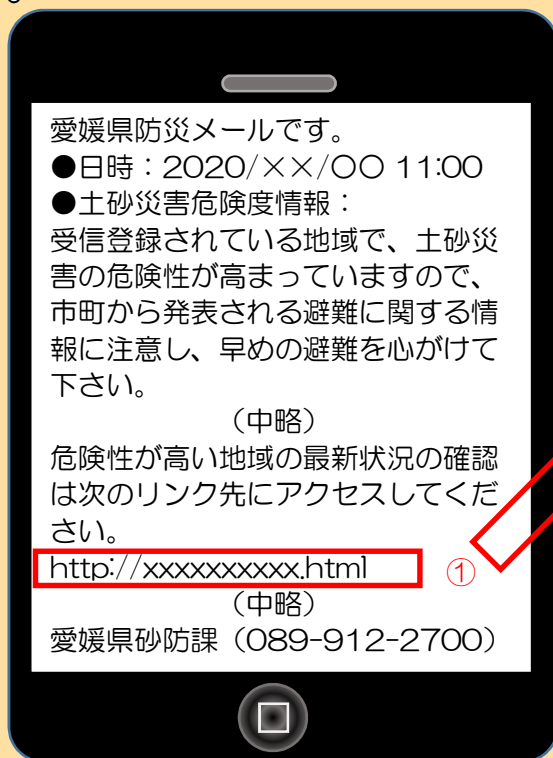
【土砂災害危険度情報とは】

住民の皆さまの避難行動の参考となるよう、大雨による土砂災害発生の危険度の高まりを1kmメッシュ毎に色分けして示す情報。愛媛県防災メールでは、土砂災害警戒情報発表の後に、登録した各市町（土砂災害危険箇所のない松前町を除く）の地域で土砂災害発生の危険度が高まった時に配信します。

【愛媛県防災メールとは】

地震・津波・気象注警報、土砂災害警戒情報や市町からの避難勧告・指示、避難所開設などの防災情報や緊急のお知らせをメールで配信するサービス。

配信文例



市町のどこの地域で土砂災害発生の危険度が高まっているか確認できるよ。

愛媛県防災メールの登録方法

- QRコードを利用する場合
右のQRコードを読み取り、空メールを送信して下さい。



- QRコードが読み取れない場合
「bousai.ehime-pref@ehime-pref.ktaiwork.jp」へ直接空メールを送信して下さい。

【愛媛県防災メール利用の注意点】

- ・無料でご利用いただけますが、通信に要する費用（パケット料）は、ご利用される方の負担となります。
- ・ご利用環境によっては、電子メールの着信に遅延が生じたり、着信できないことがあります。
- ・迷惑設定されている場合、事前に「ehime@bousaimail.jp」からの受信を許可にしてください。
- ・その他、詳細な設定方法などは、以下のページをご確認ください。

<http://www.pref.ehime.jp/bosai/bosaimail.html>

お問い合わせ先

愛媛県砂防課 TEL：089（912）2700

