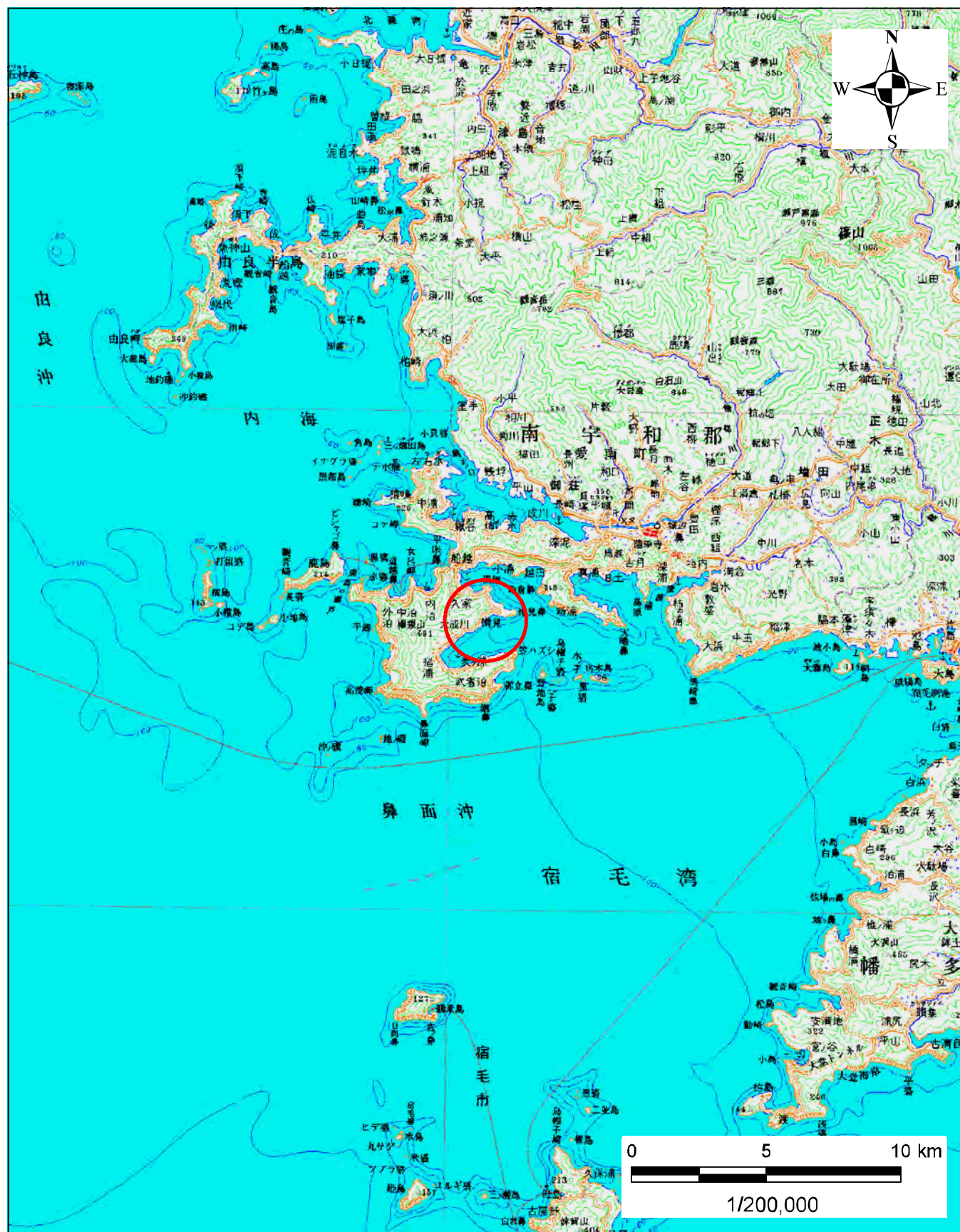
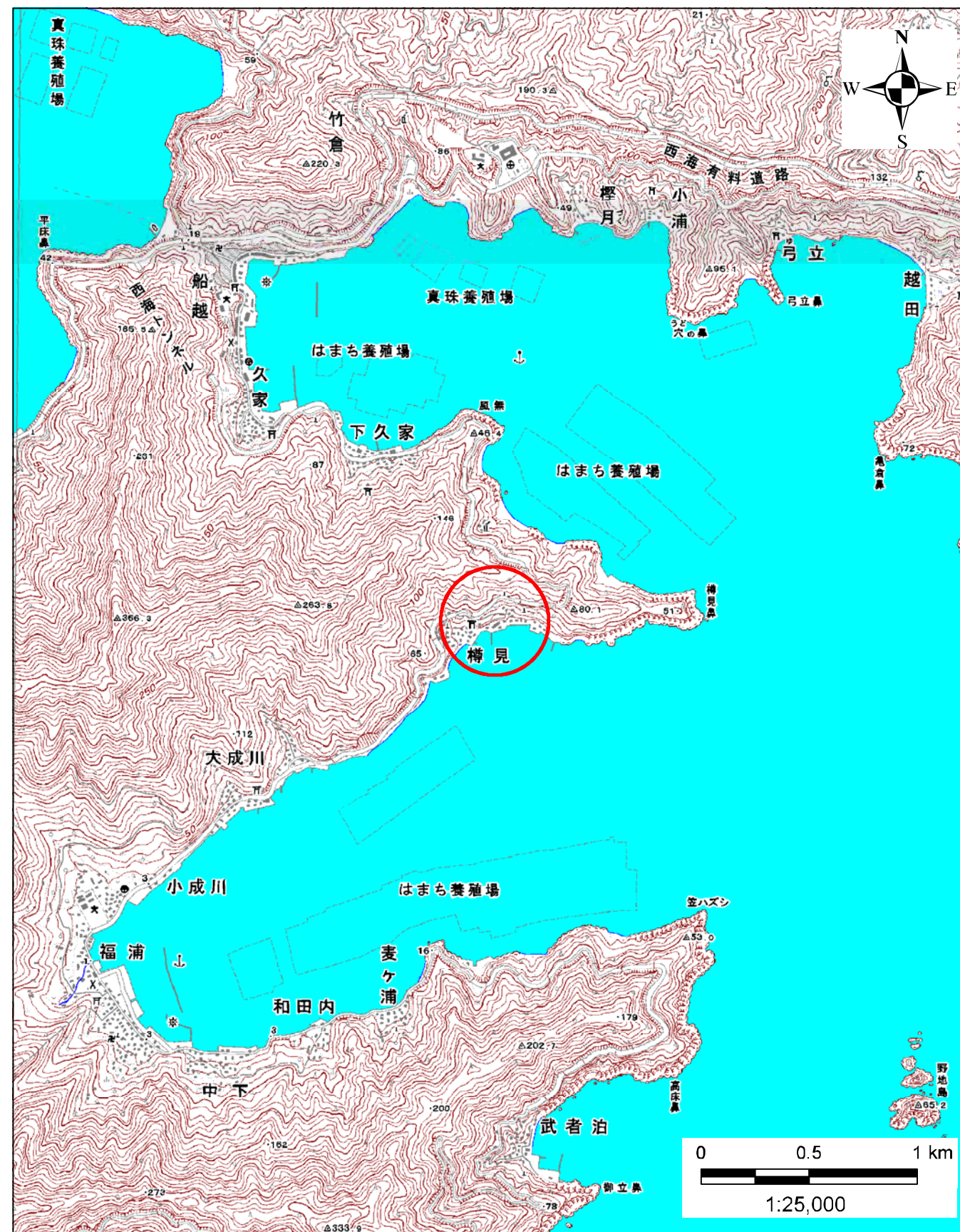


土砂災害警戒区域の指定の公示に係る図書(その1)



(1/200,000)



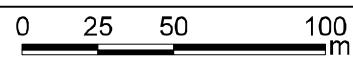
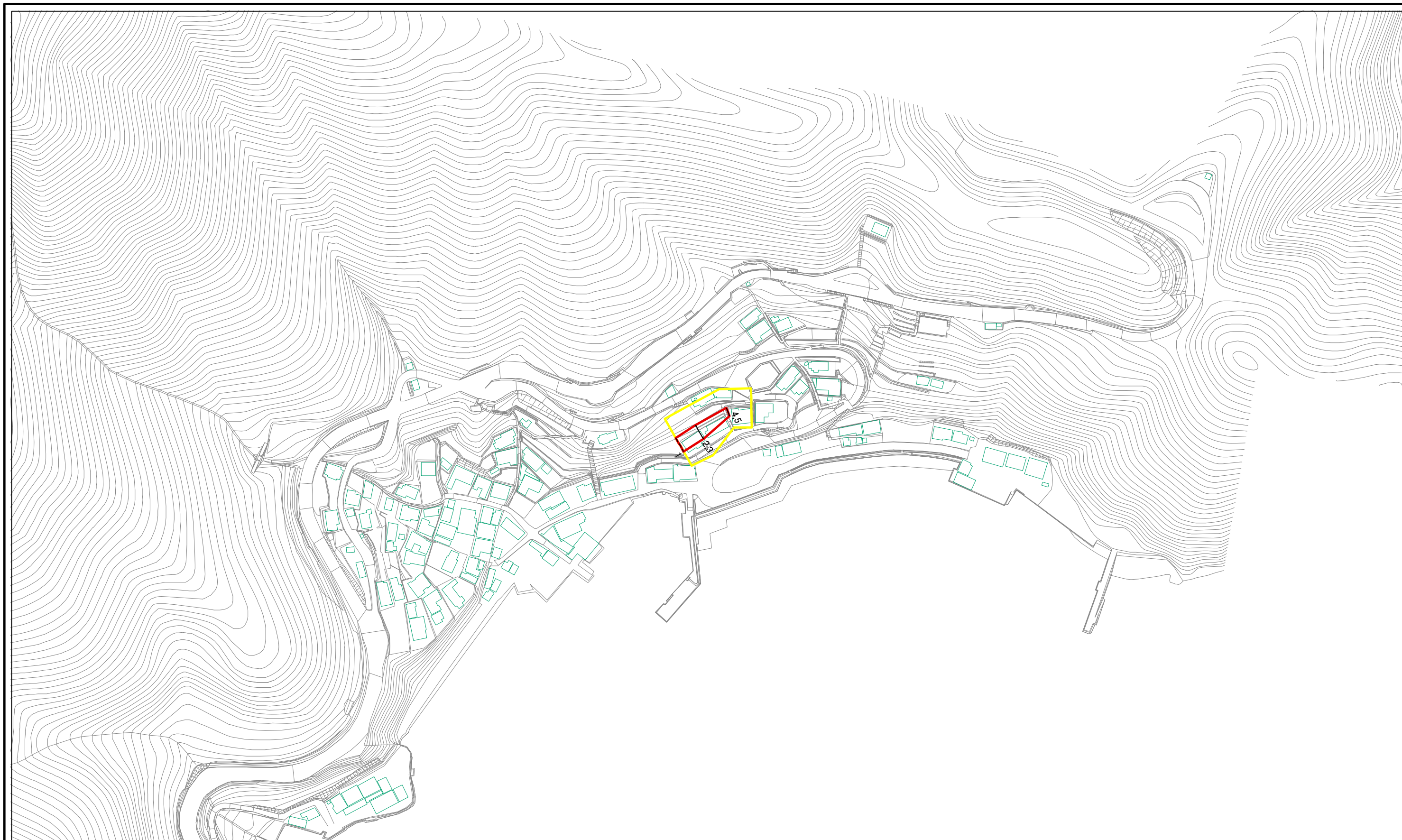
(1/25,000)

様式-1(急)
土砂災害警戒区域・土砂災害特別警戒区域 位置図

自然現象の種類	急傾斜地の崩壊
箇所番号	505-I-2523(1)
箇所名	堂の上
所在地	南宇和郡愛南町樽見

この地図は、国土地理院長の承認を得て、同院発行の数値地図20000(地図画像)、数値地図25000(地図画像)を複製したものである。(承認番号 平28四複、第93号)

土砂災害警戒区域等の指定の公示に係る図書(その2)



様式-2(急) 土砂災害警戒区域・土砂災害特別警戒区域 区域図(その1)	土砂災害防止法施行令第二条の基準に該当する区域		N 縮尺 1:2,500	自然現象の種類	急傾斜地の崩壊	箇所番号	505-I-2523(1)
	土砂災害防止法施行令第二条の基準に該当する区域			告示番号	未指定	箇所名	堂の上
	土砂災害防止法施行令第二条の基準に該当する区域			告示年月日		所在地	南宇和郡愛南町樽見
	それ以外の区域						