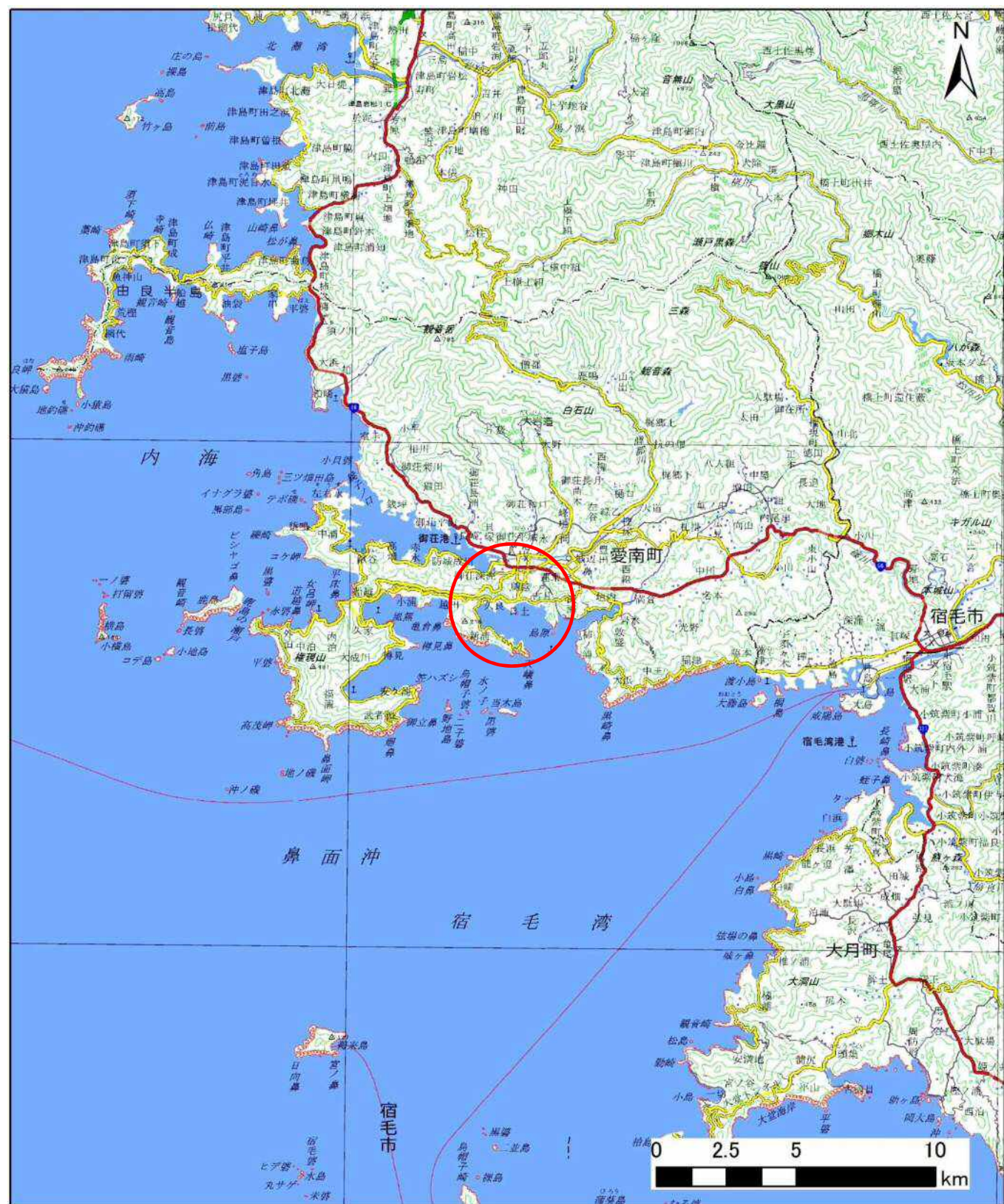
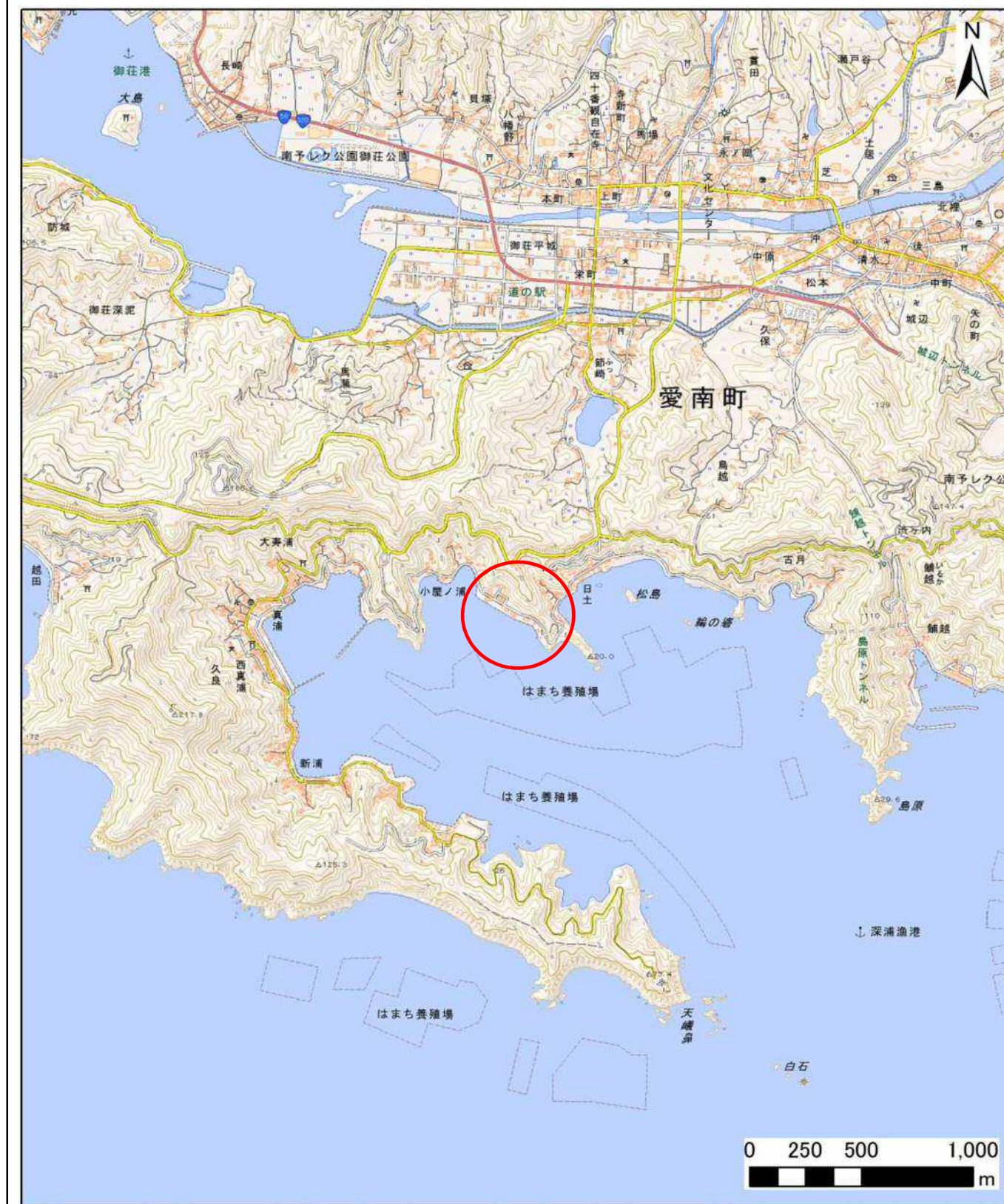


# 土砂災害警戒区域等の指定の公示に係る図書(その1)



(1/200,000)

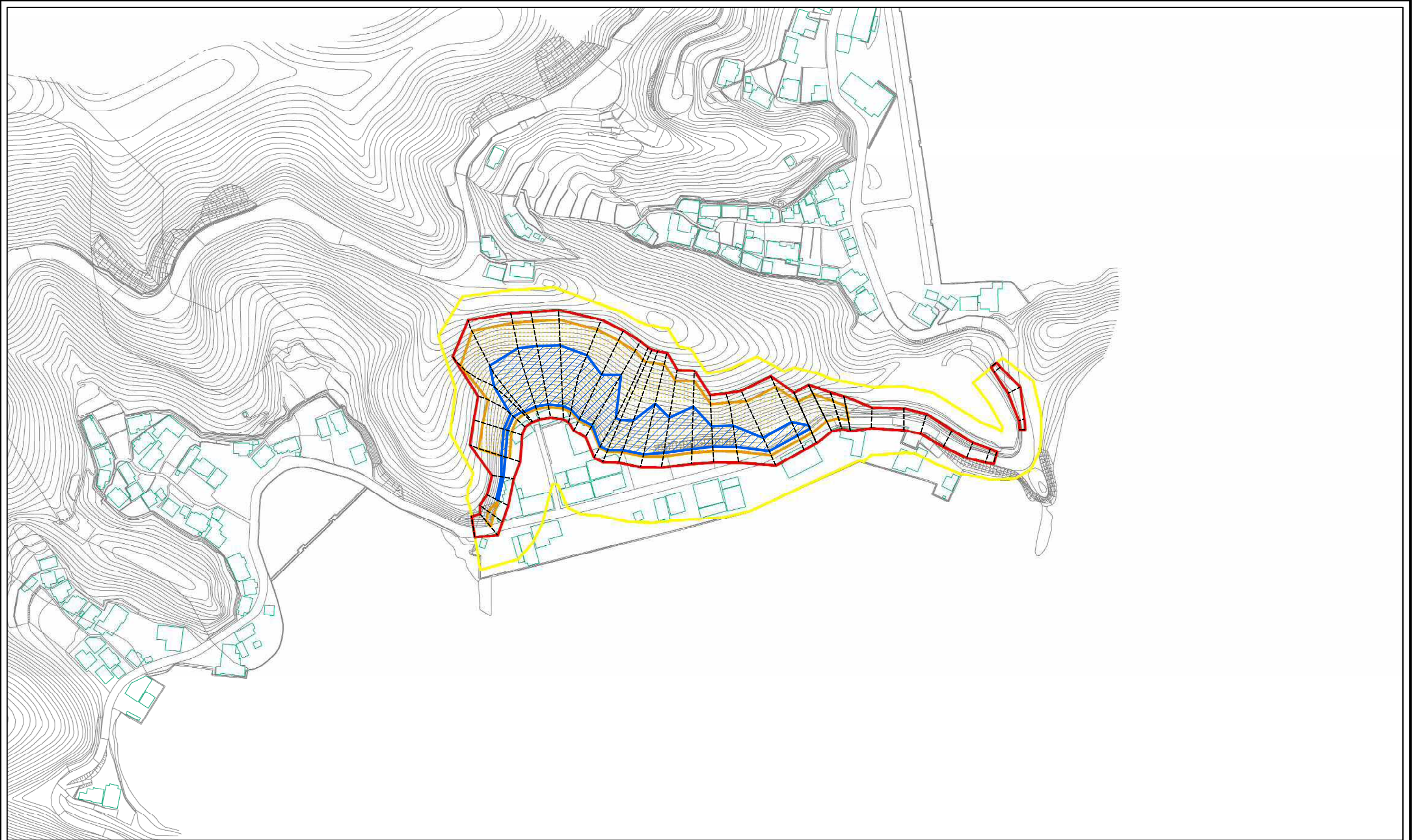


(1/25,000)

様式-1(急)  
土砂災害警戒区域・土砂災害特別警戒区域  
位置図

自然現象の種類	急傾斜地の崩壊
箇所番号	503-Ⅲ-305(1)
箇所名	久良1
所在地	南宇和郡愛南町久良

土砂災害警戒区域等の指定の公示に係る図書(その2)



0 25 50 100  
m

様式-2(急) 土砂災害警戒区域・土砂災害特別警戒区域 区域図(その1)	土砂災害防止法施行令第二条の基準に該当する区域		自然現象 の種類 急傾斜地の崩壊	箇所番号	503-Ⅲ-305(1)	
	土砂災害防止法施行令第三条の基準に該当する区域			告示番号	久良1	
	土砂等の(移動)高さが1m以下の場合、土砂等の移動による力が100kN/mを超える区域		縮尺 1:2,500	告示年月日 <b>未指定</b>	所在地	南宇和郡愛南町久良
	土砂等の堆積の高さが3mを超える区域					
	それ以外の区域					