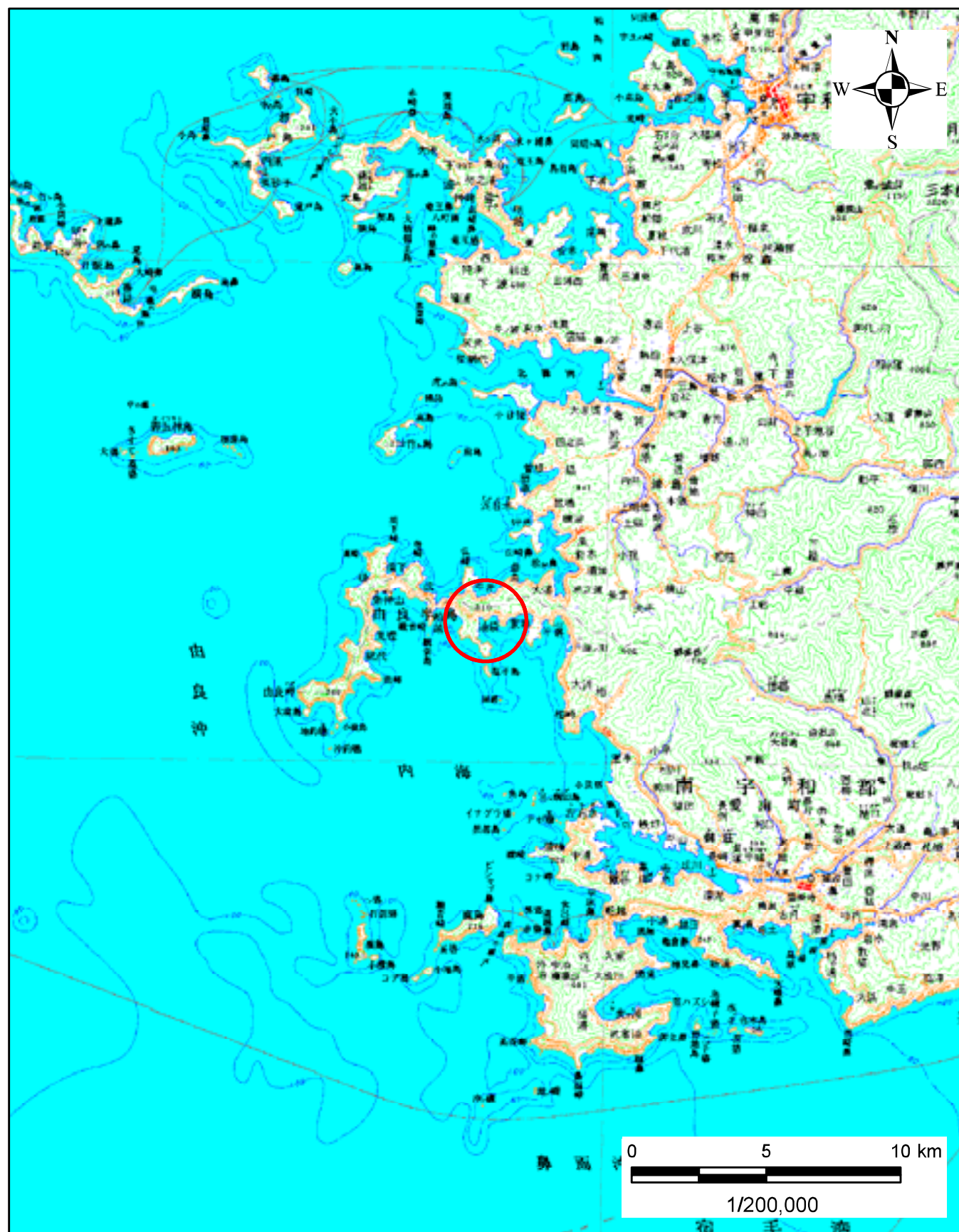
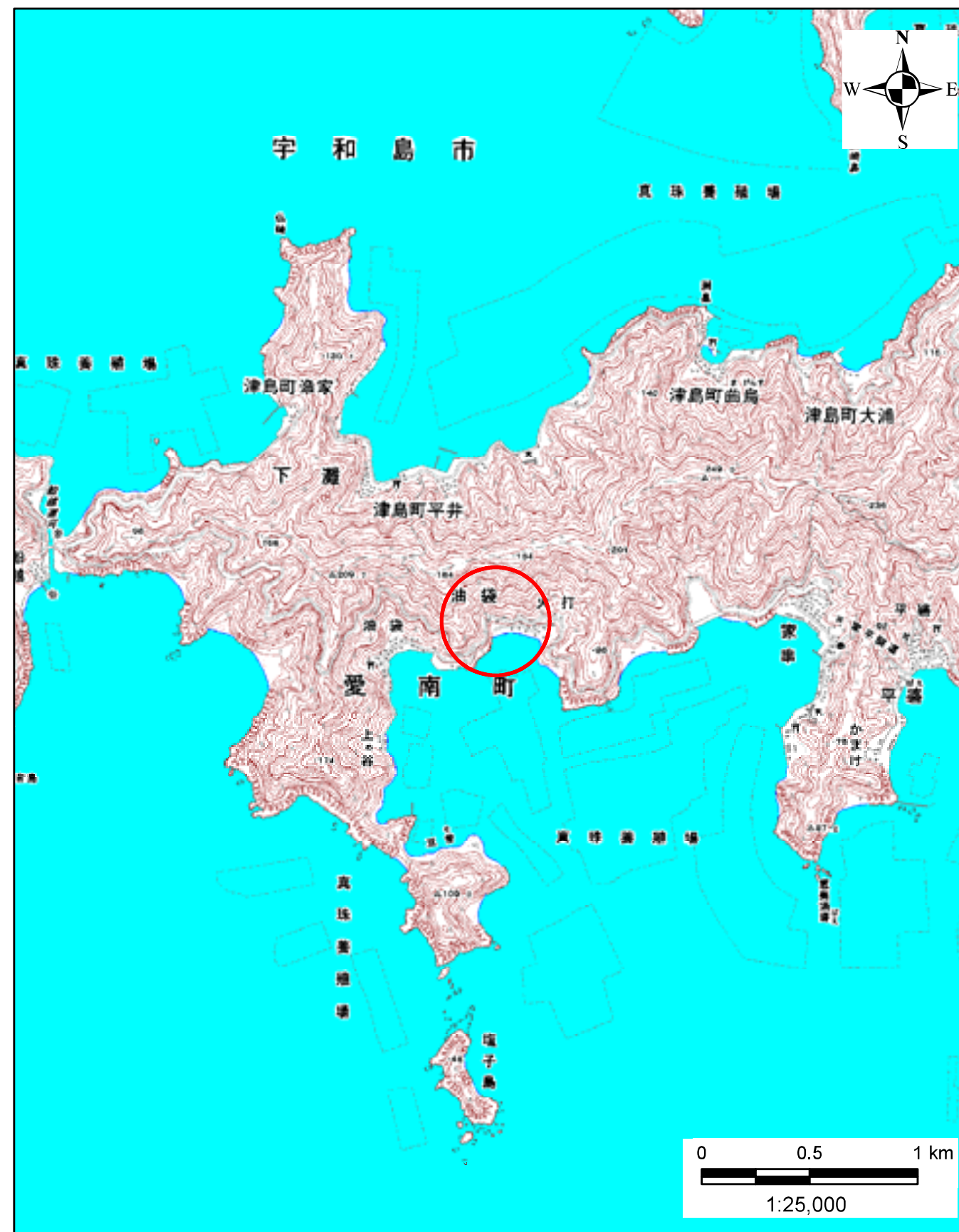


# 土砂災害警戒区域の指定の公示に係る図書(その1)



(1/200,000)



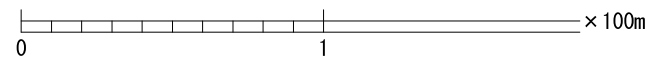
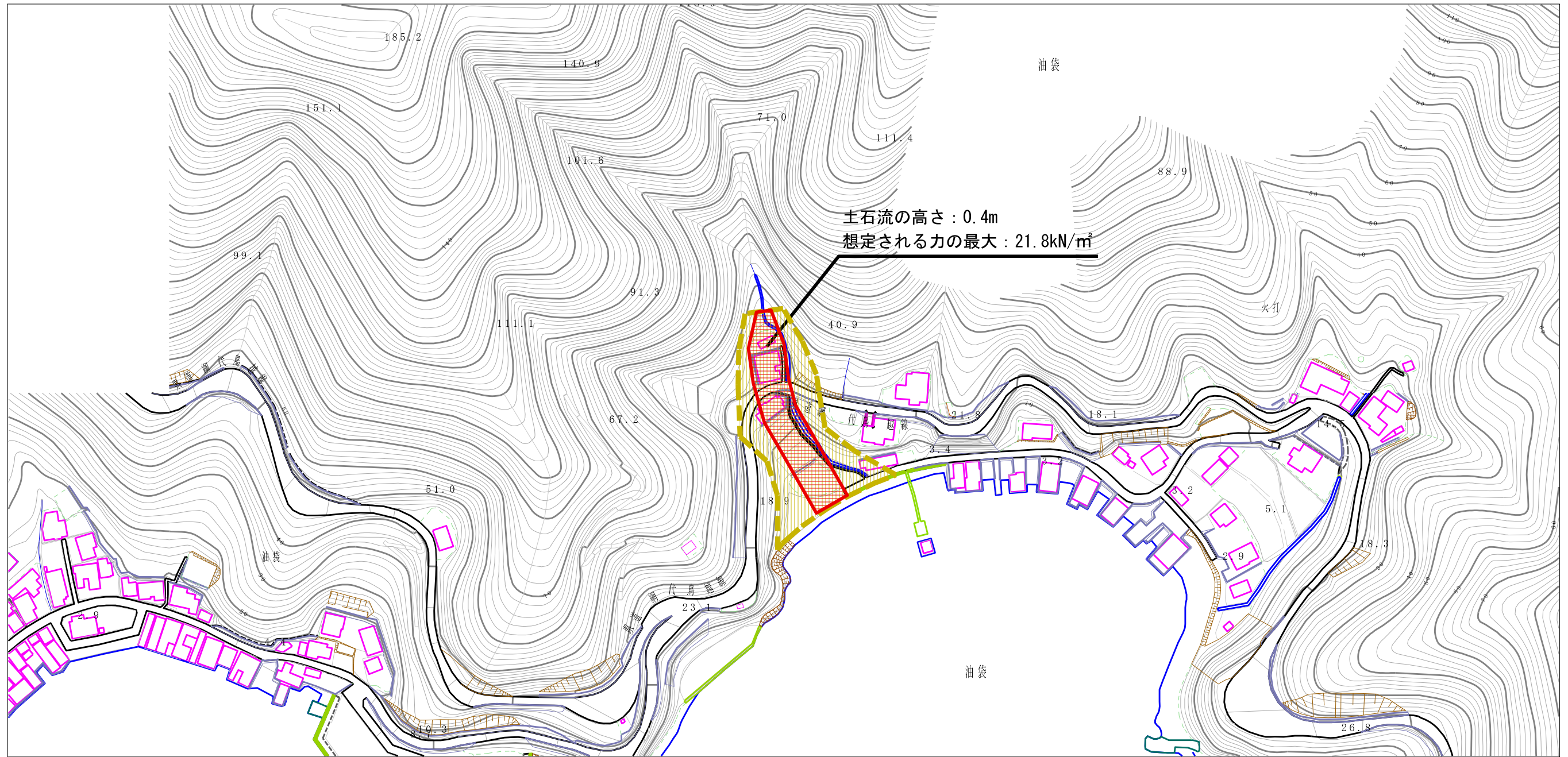
(1/25,000)

様式-1(土)  
土砂災害警戒区域・土砂災害特別警戒区域 位置図

|         |           |
|---------|-----------|
| 自然現象の種類 | 土石流       |
| 溪流番号    | 501-2014  |
| 溪流名     | 火打        |
| 所在地     | 南宇和郡愛南町油袋 |

この地図は、国土地理院長の承認を得て、同院発行の数値地図200000(地図画像)及び数値地図25000(地図画像)を複製したものである。(承認番号 平28四複、第92号)」

土砂災害警戒区域等の指定の公示に係る図書（その2）



|                                       |                         |  |                    |         |     |      |           |
|---------------------------------------|-------------------------|--|--------------------|---------|-----|------|-----------|
| 様式-2（土）<br>土砂災害警戒区域・土砂災害特別警戒区域<br>区域図 | 土砂災害防止法施行令第二条の基準に該当する区域 |  | N<br>縮尺<br>1:2,500 | 自然現象の種類 | 土石流 | 溪流番号 | 501-2014  |
|                                       | 土砂災害防止法施行令第三条の基準に該当する区域 |  |                    | 告示番号    | 未指定 | 溪流名  | 火打        |
|                                       | それ以外の区域                 |  |                    | 告示年月日   |     | 所在地  | 南宇和郡愛南町油袋 |