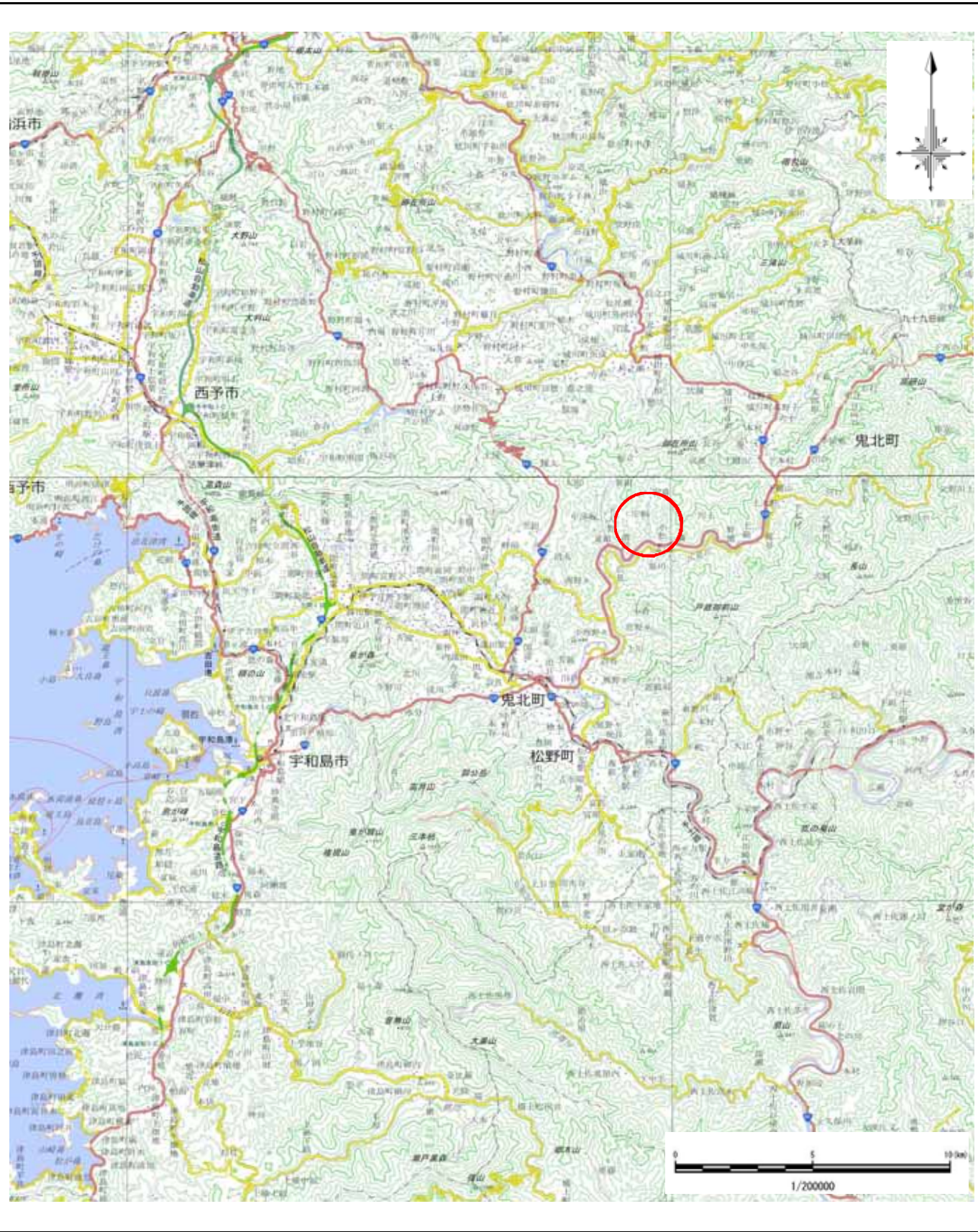
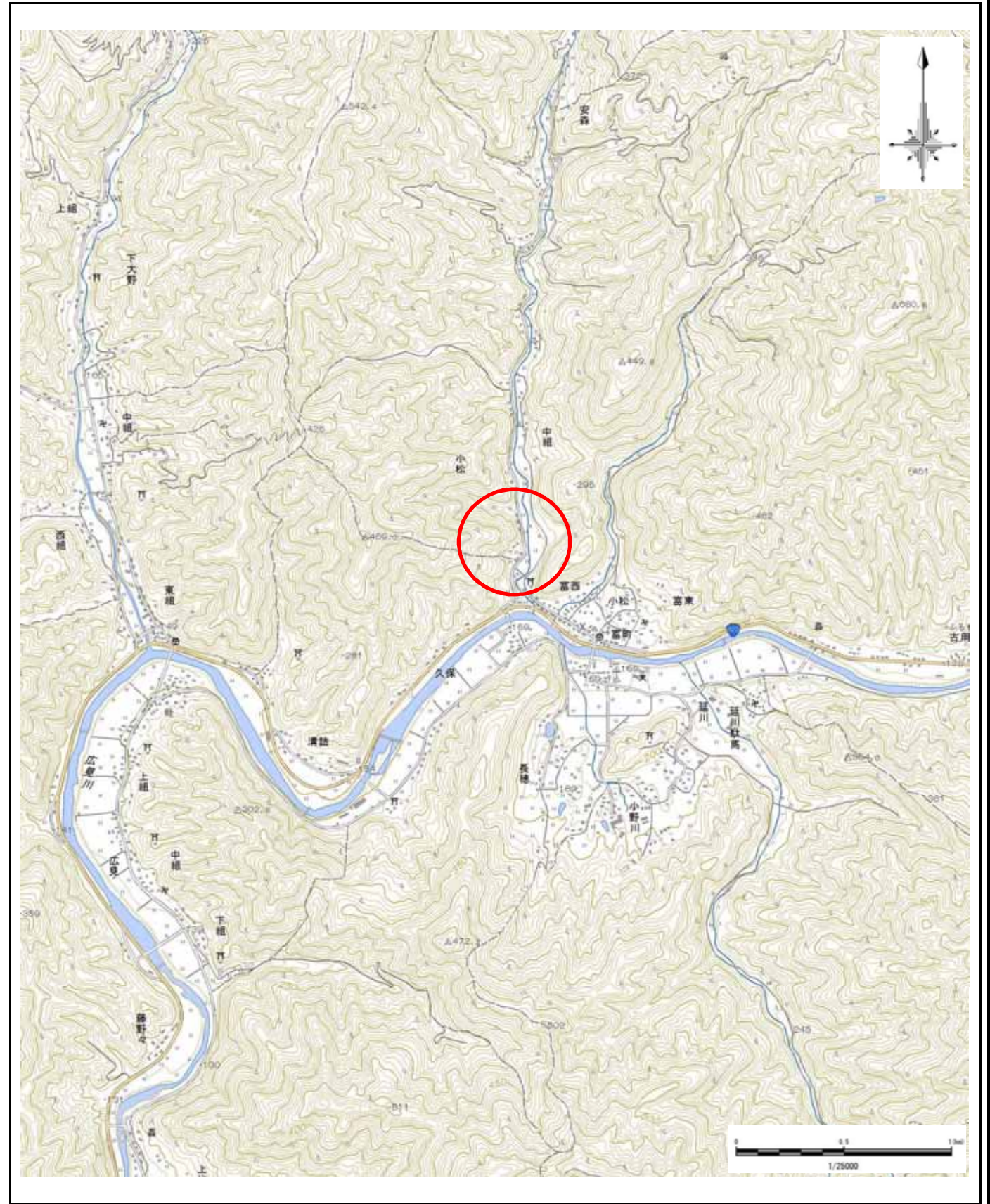


土砂災害警戒区域等の指定の公示に係る図書(その1)



(1/200,000)



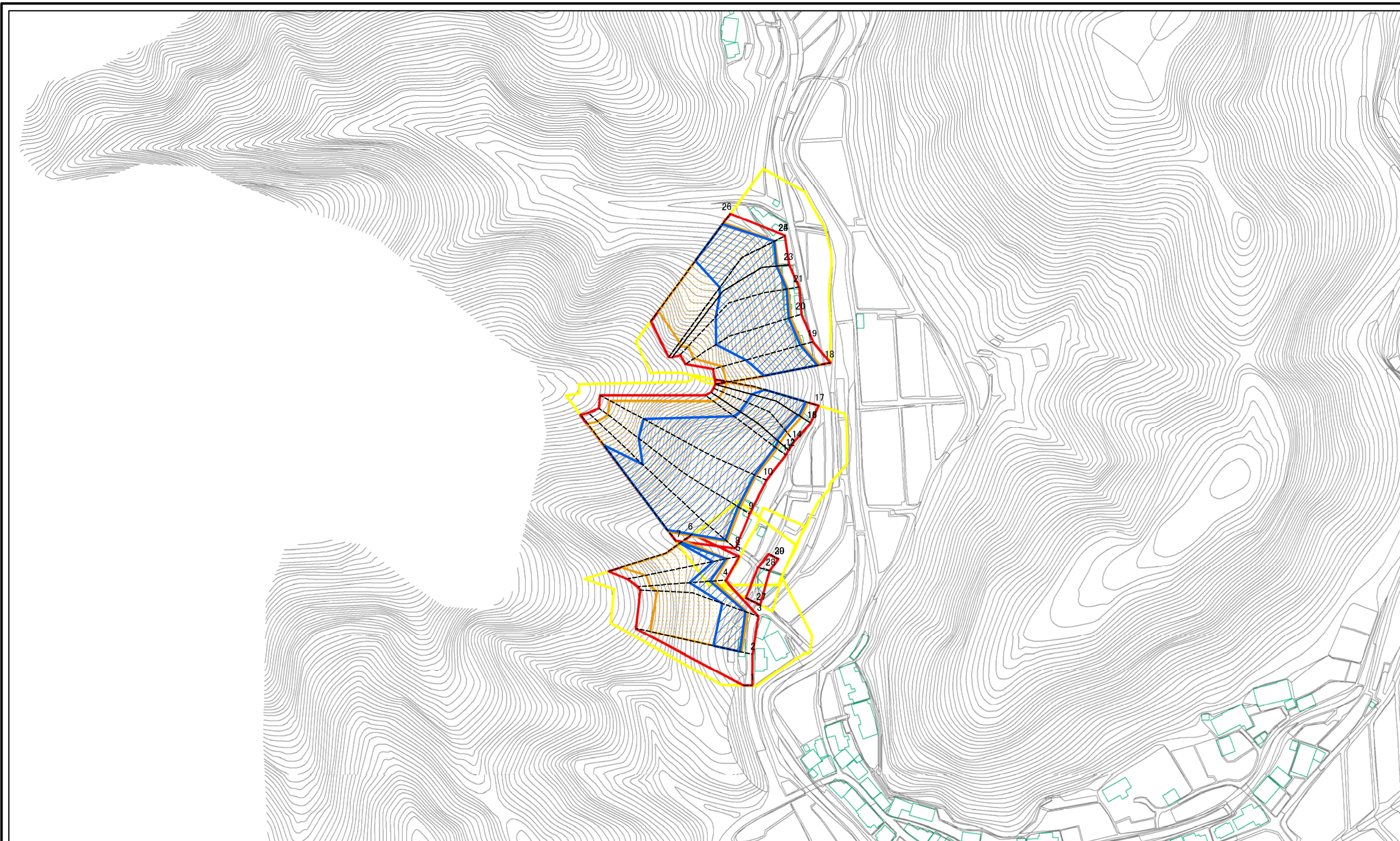
(1/25,000)

様式 - 1(急)
土砂災害警戒区域・土砂災害特
別警戒区域
位置図

自然現象の種類	急傾斜地の崩壊
箇所番号	483- -11(1)
箇所名	小松3-1
所在地	北宇和郡鬼北町大字小松

自然現象の種類	急傾斜地の崩壊
箇所番号	483- -11(1)
箇所名	小松3-1
所在地	北宇和郡鬼北町大字小松

土砂災害警戒区域等の指定の公示に係る図書(その2)



0 25 50 100
m

図中の数字は横断測線番号を示す

様式-2(急) 土砂災害警戒区域・土砂災害特別警戒区域 区域図(その1)	土砂災害防止法施行令第二条の基準に該当する区域		N 縮尺 1:2,500	自然現象の種類	急傾斜地の崩壊	箇所番号	483-II-11(1)
	土砂災害防止法施行令第三条の基準に該当する区域			告示番号	粽掀p 檜壺0 陵	箇所名	小松3-1
	土砂等の(移動)高さが1m以下の場合、土石等の移動による力が100kN/mを超える区域			告示年月日	痛蕪5 蒸3 26	所在地	北宇和郡鬼北町大字小松
	土砂等の堆積の高さが3mを超える区域						
	それ以外の区域						